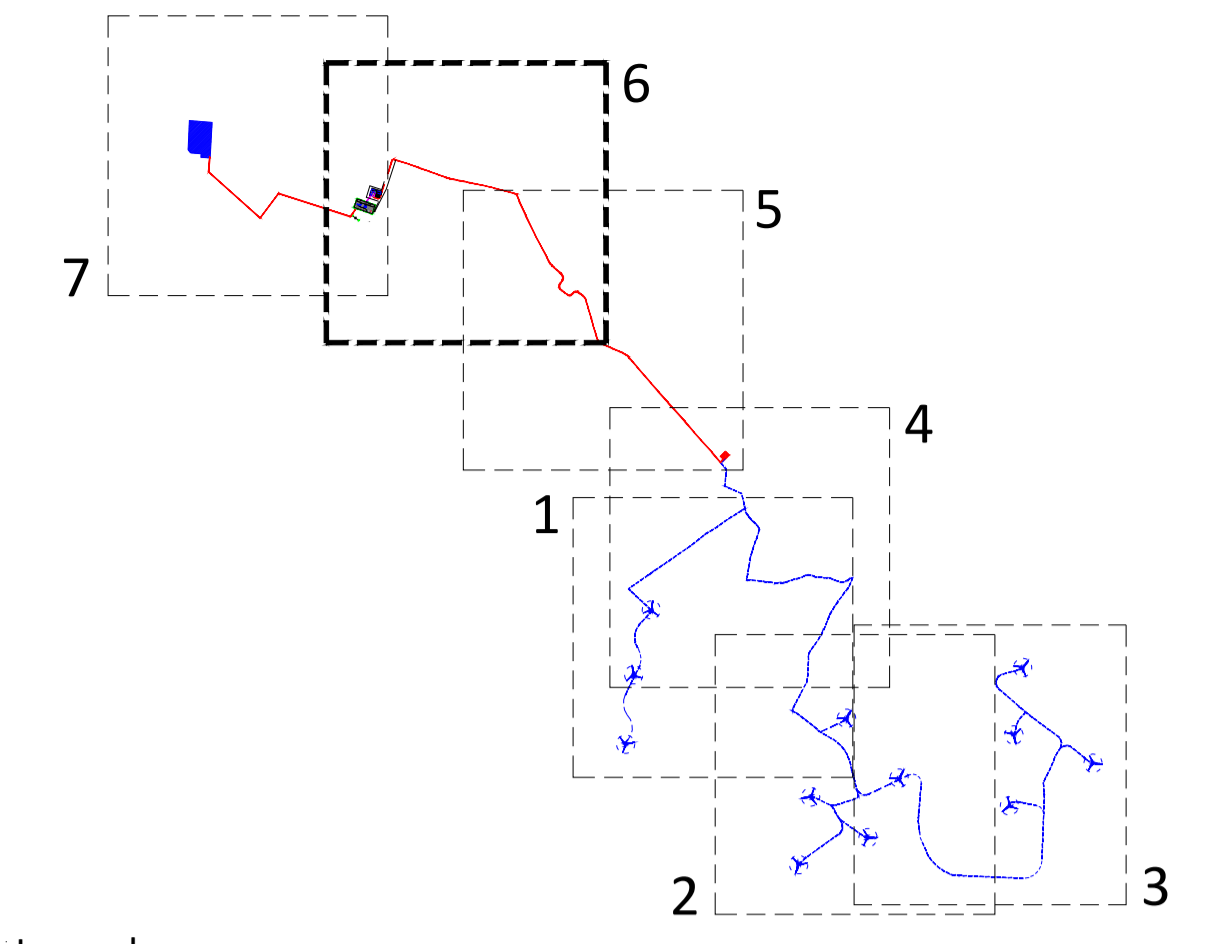




Quadro di unione








Legenda

- Collegamento AT 150 kV SE 30/150 kV utente - SE condivisa 150 kV
- Collegamento AT 150 kV SE condivisa 150 kV - SE smistamento 150 kV RTN
- SE condivisa 150 kV - Area utente
- SE condivisa 150 kV - Area condivisa

Future opere RTN


- Collegamento AT 150 kV SE smistamento 150 kV RTN - SE Terna 150/380 kV Deliceto
- Linea AT 150 kV esistente
- Linea AT 150 kV da demolire
- Raccordi AT 150 kV alla linea AT esistente
- Sostegni linea AT 150 kV futuri
- Sostegni linea AT 150 kV da demolire
- Viabilità di accesso alla SE condivisa 150 kV
- SE smistamento 150 kV RTN
- SE esistente Terna 150/380 kV Deliceto

REGIONE PUGLIA    COMUNE di ASCOLI SATRIANO    COMUNE di CANDELA    COMUNE di DELICETO    PROVINCIA di FOGGIA

**Progetto definitivo per la realizzazione di un parco eolico nei Comuni di Ascoli Satriano (FG) e Candela (FG) con opere di connessione nel Comune di Deliceto (FG)**

**Proprietà**



**wpd Daunia s.r.l.**  
 Corso d'Italia, 83  
 00198 - Roma  
 Tel: +39 06 960 353-10  
 e-mail: info@wpd-italia.it

**Progettazione**



**Viale Michelangelo, 71**  
 80129 Napoli  
 TEL. 081 579 7998  
 mail: tecnico.inse@gmail.com

**Elaborato**

Nome Elaborato:

**PLANIMETRIA IMPIANTO E CAVIDOTTI SU CTR - 6 di 7**

Rev.	Data	Oggetto della revisione	Elaborazione	Verifica	Approvazione
01	Agosto 2022	DEFINIZIONE SE SMISTAMENTO 150 kV RTN E SE CONDIVISIONE UTENTI 150 kV	INSE s.r.l.	INSE s.r.l.	wpd Daunia s.r.l.
00	Aprile 2021	PRIMA EMISSIONE	INSE s.r.l.	INSE s.r.l.	wpd Daunia s.r.l.

Scala: **1:5.000**

Formato: **A1**

Codice Pratica: **S217**

Codice Elaborato: **S217-OC-EG-23A**