



Ministero della cultura

SOPRINTENDENZA SPECIALE PER IL PIANO NAZIONALE
DI RIPRESA E RESILIENZA

Lettera inviata solo tramite PEC.
Sostituisce l'originale ai sensi dell'art. 43,
comma 6, del DPR 445/2000 e art. 47,
commi 1 e 2, d.lgs. 82/2005

M Ministero della Transizione Ecologica
Direzione Generale Valutazioni Ambientali
[rif: ID VIP 7436]
VA@pec.mite.gov.it

Class 34.43.01/ fasc. ABAP (GIADA) 209.51.1/2021

Allegati: 1

Oggetto: [ID_VIP: 7436] Istanza per il rilascio del Provvedimento di VIA PNIEC-PNRR nell'ambito del provvedimento unico in materia ambientale ai sensi dell'art. 27 del D.Lgs. 152/2016 e ss.mm.ii., relativa al progetto di un impianto di produzione di energia elettrica da fonte solare denominato "Impianto Fotovoltaico Bosco Camino" della potenza di 79,21 MWp da realizzarsi nei comuni di Santa Maria La Fossa (CE) e Grazzanise (CE) con cavidotto in MT e Stazione elettrica RTN "Cancello 380" sita in Cancello ed Arnone (CE).

Proponente: Campania Solare S.r.l.

Comunicazione di cui all'art. 27, comma 5, del D.Lgs. 152/2006 e ss.mm.ii

Trasmissione della richiesta di documentazione integrativa

e.p.c.

Soprintendenza Archeologia Belle Arti e Paesaggio
per le province di Caserta e Benevento
mbac-sabap-ce@mailcert.beniculturali.it

Servizio II - Scavi e tutela del patrimonio archeologico
mbac-dg-abap.servizio2@mailcert.beniculturali.it

Servizio III - Tutela del patrimonio storico, artistico e
architettonico
mbac-dg-abap.servizio3@mailcert.beniculturali.it

Alla Società Campania Solare S.r.l.
campaniasolare@pecditta.com

In riferimento al procedimento in epigrafe, si evidenzia a codesta Direzione Generale Valutazioni Ambientali del MiTE che la Soprintendenza ABAP per le province di Caserta e Benevento, con nota n. 16555 del 27/07/2022, acquisita al protocollo della Direzione Generale ABAP di questo Ministero con n. 28303 del 28/07/2022 e che si allega alla presente (**Allegato 1**), visionata la documentazione progettuale pubblicata sulla piattaforma *web* del Ministero della Transizione ecologica, ai fini della verifica di cui all'art. 27 co. 5 del D. Lgs



SOPRINTENDENZA SPECIALE PER IL PNRR

Via di San Michele 22, 00153 Roma – TEL. 06.6723.4545

PEC: ss-pnrr@mailcert.beniculturali.it

PEO: ss-pnrr@cultura.gov.it

152/2006, ha rilevato le seguenti carenze, esprimendo al contempo la necessità di integrare la documentazione relativa al progetto presentato come di seguito specificato:

per quanto di competenza paesaggistica:

1. documentazione fotografica a colori e di idoneo formato dell'area oggetto di intervento e del contesto paesaggistico circostante, corredata da planimetria ubicativa dei punti di ripresa, secondo quanto prescritto dal D.P.C.M. 12/12/2005, pubblicato nella G.U. n. 25 del 31/01/2006;
2. certificato di destinazione urbanistica/attestazione dei comuni oggetto di intervento in cui sia espressamente dichiarata l'avvenuta ricognizione di vincoli paesaggistici ai sensi del D.Lgs. 42/2004 e di provvedimenti di tutela di cui alla parte III del medesimo decreto legislativo delle particelle interessate dalla realizzazione dell'intervento (non solo l'area in cui sorgerà l'impianto fotovoltaico ma anche quelle in cui sorgeranno tratti non interrati del cavidotto) nonché di quelle "contermini" e tale attestazione, in conformità al punto 14.9 delle *Linee guida per l'autorizzazione degli impianti alimentati da fonti rinnovabili*, dovrà essere resa espressamente anche nel caso in cui l'esito della ricognizione sia negativa;
3. nuova tavola dei vincoli della parte terza del D. Lgs. 42/2004, distinta per il territorio di Santa Maria La Fossa e Grazzanise e Canello Arnone con indicazione dei vincoli paesaggistici presenti (artt. 136 e 142, dalla lettera a alla lettera m del comma 1) e delle aree contermini (buffer) ricadenti nell'ambito distanziale calcolato sulla base delle indicazioni di cui al punto b) del paragrafo 3.1 e al punto e del paragrafo 3.2 dell'allegato 4 delle citate *Linee guida*; nonché eventuali altri vincoli individuati nel certificato di destinazione urbanistica (a solo titolo esemplificativo: usi civici — art. 142, lettera h del Codice — o zone di interesse archeologico — art. 142 lettera m del Codice), indicazione delle fasce di rispetto dei corsi d'acqua e dei tratti aerei esistenti e di progetto;
4. sezioni territoriali di confronto tra lo stato di fatto e di progetto delle aree oggetto di intervento;
5. Qualora siano previste opere ricadenti in ambiti sottoposti alla tutela di cui alla parte III del D.Lgs. 42/2004 occorrerà inviare la seguente documentazione, distinta per comuni interessati dall'intervento:
 - a) copia conforme del verbale della Commissione Locale per il Paesaggio;
 - b) copia conforme della relazione istruttoria redatta ai sensi dell'art. 146 del D.Lgs. 42/2004 comprensiva della proposta del provvedimento paesaggistico di cui all'art. 146 del D Lgs 42/2004 e, s.m.i., nella quale si valuti il progetto in relazione agli aspetti della tutela paesaggistica e se ne verifichi la conformità delle opere previste agli strumenti urbanistici vigenti. In tale istruttoria, come previsto dall'art. 142, comma 2 del D. Lgs 42/2004, si dovranno individuare tutti i tipi di vincolo gravanti nell'ambito territoriale interessato dalle opere, esplicitandoli sulla base della zonizzazione riportata nella strumentazione urbanistica vigente, valutando le lavorazioni previste in base alla loro compatibilità con i valori paesaggistici riconosciuti dal vincolo e con i relativi criteri di gestione dello stesso.



SOPRINTENDENZA SPECIALE PER IL PNRR

Via di San Michele 22, 00153 Roma – TEL. 06.6723.4545

PEC: ss-pnrr@mailcert.beniculturali.it

PEO: ss-pnrr@cultura.gov.it

6. relazione paesaggistica, ad integrazione di quanto inviato, redatta ai sensi del DPCM 12.12.2005 punto 4 per interventi di grande impegno territoriale, con allegata cartografia di riferimento in scala 1:25000, nella quale deve essere descritto puntualmente lo stato dei luoghi, la presenza di eventuali vincoli gravanti sulle aree interessate direttamente o indirettamente dall'intervento in oggetto, gli effetti, in ambito paesaggistico, derivanti dalla realizzazione dell'intervento nonché le caratteristiche morfologiche del contesto paesaggistico e dell'area d'intervento, così come di seguito vengono dettagliate:
- la tessitura storica, sia vasta che minuta esistente: in particolare, il disegno paesaggistico del contesto territoriale di riferimento, l'integrità di relazioni, storiche, visive simboliche dei sistemi di paesaggio storico esistenti (rurale, urbano, religioso, produttivo, etc...), le strutture funzionali essenziali alla vita antropica, naturale e alla produzione (principali reti di infrastrutturazione); le emergenze significative, sia storiche, che simboliche;
 - l'eventuale struttura periurbana diffusa o aggregazione lineare recente;
7. Elaborati grafici della proposta progettuale con indicazione di materiali e finiture, sia in planimetria che in prospettiva;
8. Aggiornamento all'attualità dello stralcio di mappa aerofotogrammetrica dell'intervento esteso al territorio del comune di Santa Maria La Fossa e Grazzanise nel quale devono essere inseriti tutti gli impianti fotovoltaici in esercizio, quelli autorizzati ma non ancora realizzati ed in corso di autorizzazione, ai fini della valutazione cumulativa dell'impatto derivanti dagli impianti nel contesto di riferimento;
9. carta della intervisibilità dell'impianto su ortofoto integrata con la localizzazione dell'impianto previsto in progetto, degli impianti realizzati ed in corso di realizzazione e di tutti i beni culturali di cui alla parte II e III del D.lgs. 42/04 ricadenti nelle aree contermini dell'impianto che consentano di valutarne l'impatto visivo;
10. Fotoinserti delle simulazioni realistiche degli interventi in progetto, con particolare riferimento alle opere (cavidotti aerei o tratti non interrati, stazioni elettriche, cancelli, impianti fotovoltaici, ...) che interferiscono con aree tutelate ai sensi della parte terza del D. Lgs. 42/2004, con viste "da" e "verso" le aree tutelate.

per quanto di competenza archeologica:

11. Acquisizione, studio e interpretazione dell'apparato cartografico storico e contemporaneo;
12. Acquisizione, studio e schedatura dei dati di archivio e ricognizioni topografiche relative all'area oggetto di intervento e nell'area vasta con cui interferiscono le opere di progetto, prevedendo la compilazione di *layer* MOSI (Modulo di Area/sito archeologico)
13. Acquisizione delle fotografie aeree storiche e relativa fotointerpretazione e acquisizione delle scene satellitari contemporanee;



MINISTERO DELLA CULTURA
SOPRINTENDENZA SPECIALE PER IL PNRR

Via di San Michele 22, 00153 Roma – TEL. 06.6723.4545

PEC: ss-pnrr@mailcert.beniculturali.it


PEO: ss-pnrr@cultura.gov.it

14. Integrazione dell'inquadramento storico-archeologico del territorio alla luce dei nuovi dati che saranno acquisiti;
15. Ricognizioni topografiche e redazione delle relative schede;
16. Redazione della carta del potenziale archeologico, mediante il *layer* carta_Potenziale del *template*;
17. Redazione della carta del rischio archeologico, denominata carta del rischio archeologico relativo, mediante il *layer* Carta_Rischio *template*.

Si resta in attesa di conoscere le determinazioni di codesta autorità competente in merito alla suddetta richiesta di integrazioni.

Il Responsabile del Procedimento - U.O.T.T. n. 11 - Arch. Maria Falcone
e-mail: maria.falcone-01@cultura.gov.it 

IL DIRIGENTE DEL SERVIZIO V DG ABAP
Arch. Rocco Rosario TRAMUTOLA 

Per SOPRINTENDENTE SPECIALE PER IL PNRR
IL DIRIGENTE DEL SERVIZIO III DG ABAP (*)
Arch. Esmeralda VALENTE 

(*) Giusta delega prot. DG-ABAP 0027889-P del 26/07/2022



Alla DG Archeologia Belle Arti e Paesaggio - SERVIZIO
mbac-dg-abap.servizio5@mailcert.beniculturali.it

Ministero della Cultura

Soprintendenza Archeologia belle arti e paesaggio
per le province di Caserta e Benevento
CASERTA

Palazzo Reale – Viale Douhet, 2/ A 81100 Caserta

Allegati

Classificazione 34.43.01 fasc. 163/05

Risposta al foglio del 14/07/2022 prot. n. 1561 - P

Div.....Sez.....N

Oggetto: Santa Maria la Fossa e Grazzanise - CANCELLO ED ARNONE (CE)

ID 7436 _ Istanza per il rilascio del Provvedimento di VIA PNIEC-PNRR nell'ambito del provvedimento unico in materia ambientale ai sensi dell'art. 27 del D.Lgs. 152/2016 e ss.mm.ii., relativa al progetto di impianto fotovoltaico denominato "Impianto Fotovoltaico Bosco Camino" potenza di 79,21 MW da realizzarsi nei comuni di Santa Maria La Fossa e Grazzanise (CE) e con cavidotto in MT e Stazione Elettrica RTN sita in Canello ed Arnone (CE)

Proponente: Stardue S.r.l. Comunicazione di cui all'art. 27, comma 5, del D.Lgs. 152/2006 e ss.mm.ii.

Richiesta documentazione integrativa

In riferimento alla comunicazione ai sensi dell'art. 27 bis comma 2 del D.Lgs. n. 152/2006 ricevuta da codesta Direzione Generale, al fine di provvedere alla verifica della completezza della documentazione, la scrivente soprintendenza, ed accertare che la documentazione pubblicata alla seguente pagina web:

- <https://va.mite.gov.it/it-IT/Oggetti/Documentazione/8132/11976>
- sia completa di tutti i documenti necessari come stabiliti dalle diverse norme di settore ai fini del rilascio dei titoli indicati nell'istanza nonché per l'espressione del parere di competenza;
- sia stata predisposta nelle forme di legge;

esaminata la documentazione amministrativa e di progetto pubblicata al seguente indirizzo <https://va.mite.gov.it/it-IT/Oggetti/Documentazione/8132/11976>;

comunica che ai fini dell'esercizio delle competenze di cui al titolo I della Parte III del d.lgs. 42/2004, è necessario acquisire la seguente documentazione:

- a. documentazione fotografica a colori e di idoneo formato dell'area oggetto di intervento e del contesto paesaggistico circostante, corredata da planimetria ubicativa dei punti di ripresa, secondo quanto prescritto dal D.P.C.M. 12/12/2005, pubblicato nella G.U. n. 25 del 31/01/2006;
- b. certificato di destinazione urbanistica/attestazione dei comuni oggetto di intervento in cui sia espressamente dichiarata l'avvenuta ricognizione di vincoli paesaggistici ai sensi del D.Lgs. 42/2004 e di provvedimenti di tutela di cui alla parte III del medesimo decreto legislativo delle particelle interessate



Palazzo Reale – Viale Douhet, 2/A – 81100 Caserta

Tel. 0823 277111 fax 0823 354516 email sabap-ce@beniculturali.it Pec mbac-sabap-ce@mailcert.beniculturali.it

Sito web www.sopri-caserta.beniculturali.it

QN
/s

dalla realizzazione dell'intervento (non solo l'area in cui sorgerà l'impianto fotovoltaico ma anche quelle in cui sorgeranno tratti non interrati del cavidotto) nonché di quelle contermini. Si precisa che detto CDU/attestazione, in conformità al punto 14.9 delle *Linee guida per l'autorizzazione degli impianti alimentati da fonti rinnovabili* deve essere resa espressamente anche nel caso in cui l'esito della ricognizione sia negativa;

- c. nuova tavola dei vincoli della parte terza del D.Lgs. 42/2004, distinta per il territorio di Santa Maria La Fossa e Grazzanise e Cancellone Arnone con indicazione dei vincoli paesaggistici presenti (artt. 136 e 142, dalla lettera a alla lettera m del comma 1) e delle aree contermini (buffer) ricadenti nell'ambito distanziale calcolato sulla base delle indicazioni di cui al punto b) del paragrafo 3.1 e al punto e del paragrafo 3.2 dell'allegato 4 delle citate *Linee guida*; nonché eventuali altri vincoli individuati nel certificato di destinazione urbanistica (a solo titolo esemplificativo: usi civici – art. 142, lettera h del Codice – o zone di interesse archeologico – art. 142 lettera m del Codice), indicazione delle fasce di rispetto dei corsi d'acqua e dei tratti aerei esistenti e di progetto;
- d. sezioni territoriali di confronto tra lo stato di fatto e di progetto delle aree oggetto di intervento;

Qualora siano previste opere ricadenti in ambiti sottoposti alla tutela di cui alla parte III del D.Lgs. 42/2004 occorrerà inviare la seguente documentazione, distinta per comuni interessati dall'intervento:

1. copia conforme del verbale della Commissione Locale per il Paesaggio;
2. copia conforme della relazione istruttoria redatta ai sensi dell'art. 146 del D.Lgs. 42/2004 comprensiva della proposta del provvedimento paesaggistico di cui all'art. 146 del D.to Leg.vo 42/2004 e, s.m.i., nella quale il progetto sia valutato sia per quel che concerne gli aspetti della tutela paesaggistica sia per quel che concerne gli aspetti della conformità delle opere previste agli strumenti urbanistici vigenti. Tale istruttoria deve, tra l'altro, dettagliare i diversi tipi di vincolo ai fini paesaggistici complessivamente sussistenti nell'ambito territoriale interessato dalle opere (esplicitandone la zonizzazione delle aree sulle quali grava l'intervento nello Strumento Urbanistico vigente così come previsto dall'art. 142, 2° comma, del Codice dei beni culturali e del paesaggio, descrivendo le lavorazioni previste nonché giustificare la loro compatibilità con i valori paesaggistici riconosciuti dal vincolo e con i relativi criteri di gestione dello stesso.
3. relazione paesaggistica, ad integrazione di quanto inviato, redatta ai sensi del DPCM 12.12.2005 punto 4 per interventi di grande impegno territoriale, con allegata cartografia di riferimento in scala 1:25000, nella quale deve essere descritto puntualmente lo stato dei luoghi, la presenza di eventuali vincoli gravanti sulle aree interessate direttamente o indirettamente dall'intervento in oggetto, gli effetti, in ambito paesaggistico, derivanti dalla realizzazione dell'intervento nonché le caratteristiche morfologiche del contesto paesaggistico e dell'area d'intervento, così come di seguito vengono dettagliate:

- la tessitura storica, sia vasta che minuta esistente: in particolare, il disegno paesaggistico del contesto territoriale di riferimento, l'integrità di relazioni, storiche, visive simboliche dei sistemi di paesaggio storico esistenti (rurale, urbano, religioso, produttivo, ecc.), le strutture funzionali essenziali alla vita antropica, naturale e alla produzione (principali reti di infrastrutturazione); le emergenze significative, sia storiche, che simboliche;

- l'eventuale struttura periurbana diffusa o aggregazione lineare recente;

1. Elaborati grafici della proposta progettuale con indicazione di materiali e finiture, sia in planimetria che in prospetto;
2. Aggiornamento all'attualità dello stralcio di mappa aerofotogrammetrica dell'intervento esteso al territorio del comune di Santa Maria La Fossa e Grazzanise nel quale devono essere inseriti tutti gli impianti fotovoltaici in esercizio, quelli autorizzati ma non ancora realizzati ed in corso di autorizzazione, ai fini della valutazione cumulativa dell'impatto derivanti dagli impianti nel contesto di riferimento;
3. carta della intervisibilità dell'impianto su ortofoto integrata con la localizzazione dell'impianto previsto in progetto, degli impianti realizzati ed in corso di realizzazione e di tutti i beni culturali di cui alla parte II e III del D.Lgs. 42/04 ricadenti nelle aree contermini dell'impianto che consentano di valutarne l'impatto visivo;

4. Fotoinserimenti delle simulazioni realistiche degli interventi in progetto, con particolare riferimento alle opere (cavidotti aerei o tratti non interrati, stazioni elettriche, cancelli, impianti fotovoltaici, ...) che interferiscono con aree tutelate ai sensi della parte terza del D.Lgs. 42/2004, con viste "da" e "verso" le aree tutelate.

Per quanto di **competenza archeologica**,

visto l'art. 25 del D. Lgs. 50/2016 in materia di verifica archeologica preventiva;



Palazzo Reale – Viale Douhet, 2/A – 81100 Caserta

Tel. 0823 277111 fax 0823 354516 email sabap-ce@beniculturali.it Pec mbac-sabap-ce@mailcert.beniculturali.it

Sito web www.sopri-caserta.beniculturali.it

OH

vista la circolare n. 1 del 20/01/2016 del Ministero dei Beni e delle Attività Culturali e del Turismo;

visto il D.P.C.M. del 14 febbraio 2022;


considerato che è stata redatta una relazione archeologica preliminare che raccoglie essenzialmente la documentazione nota da bibliografia;

questa Soprintendenza **comunica** che, ai fini dell'esercizio delle proprie competenze, è necessaria l'acquisizione delle integrazioni di seguito indicate:


- a. Acquisizione, studio e interpretazione dell'apparato cartografico storico e contemporaneo;
- b. Acquisizione, studio e schedatura dei dati di archivio e ricognizioni topografiche relative all'area oggetto di intervento e nell'area vasta con cui interferiscono le opere di progetto, prevedendo la compilazione di layer MOSI (Modulo di Area/sito archeologico);
- c. Acquisizione delle fotografie aeree storiche e relativa fotointerpretazione, e acquisizione delle scene satellitari contemporanee;
- d. Integrazione dell'inquadramento storico-archeologico del territorio alla luce dei nuovi dati che saranno acquisiti;
- e. Ricognizioni topografiche e redazione delle relative schede;
- f. redazione della carta del potenziale archeologico, mediante il layer carta_Potenziale del template.
- g. redazione della carta del rischio archeologico, denominata carta del rischio archeologico relativo, mediante il layer Carta_Rischio del template.

In attesa della ricezione della predetta integrazione, essendo la documentazione insufficiente ai fini della formulazione della valutazione dell'intervento da parte di questo Ufficio, non si intende avviato il procedimento in questione e non decorrono i termini previsti per l'espressione del parere di merito e/o per procedere in caso di silenzio di questa Amministrazione.

Il Funzionario archeologo
(dott.ssa Antonella Tomeo)



Il Funzionario di zona
per il Comune di Canello ed Arnone
(arch. Antonietta Manco)



Il Funzionario di zona
per il Comune di Santa Maria La Fossa e
Grazzanise
(arch. Antonio Friello)



Per il Soprintendente
(dott. Mario Pagano)
La Funzionaria delegata
(dott.ssa Antonella Tomeo)



Palazzo Reale – Viale Douhet, 2/A – 81100 Caserta

Tel. 0823 277111 fax 0823 354516 email sabap-ce@beniculturali.it Pec mbac-sabap-ce@mailcert.beniculturali.it

Sito web www.sopri-caserta.beniculturali.it

