LEGENDA

- wtg Aereogeneratore
- Asse di Progetto
- Cavidotto MT Esterno al Parco
- Cavidotto MT Interno al Parco
- Cavidotto in AT
- Sottostazione elettrica Terna
- Stazione elettrica Utente EDPR Apricena
- Stazione elettrica Utente EDPR Volturino

idrogeomorfologica

- punti_sommitali
- creste

COMPONENTI PERCETTIVE

- UCP_strade valenza paesaggistica_pol
- UCP_strade valenza paesaggistica
- UCP_strade panoramiche
- UCP_luoghi panoramici_pol
- UCP_luoghi panoramici
- UCP_coni visuali

COMPONENTI CULTURALI

- UCP_stratificazione insediativa_siti storico culturali

Chiese/abbazie
1) Chiesa e Convento di Santa Maria di Stigliano
2) Ex Abbazia San Giovanni in Piano

DISTANZA WTG DA UCP _PUNTI PANORAMICI	
A	Distanza da Wtg 9 - 2445 metri
DISTANZA WTG DA PUNTI SOMMITALI	
B	Distanza da Wtg 6 - 5282.40 metri
C	Distanza da Wtg 1 - 3214.16 metri
DISTANZA WTG DA UCP_STRADE A VALENZA PAESAGGISTICA	
D	Distanza da Wtg 1 - 316.41 metri
DISTANZA WTG DA UCP_STRADE PANORAMICHE	
E	Distanza da Wtg 6 - 4553.74 metri
DISTANZA WTG DA UCP_STRAT.INSEDIATIVA_SITI STOR.CULT.	
F	Distanza da Wtg 1 - 639.94 metri - Mass. Mezzana della Quercia
G	Distanza da Wtg 3 - 724.64 metri - Mass. Motta di Matera
H	Distanza da Wtg 5 - 897 metri - Mass. Tribunale
I	Distanza da Wtg 6 - 587.46 metri - Mass. Zaretta
L	Distanza da Wtg 7 - 849.29 metri - Mass. Campagnone
M	Distanza da Wtg 8 - 734.07 metri - Posta di Mandra Murata
N	Distanza da Wtg 9 - 562.67 metri - Mass. Quattro Porte
O	Distanza da Wtg 4 - 7378.63 metri - Ex Abbazia San Giovanni in Piano
P	Distanza da Wtg 9 - 8511.65 metri - Chiesa a Convento Santa Maria di Stigliano

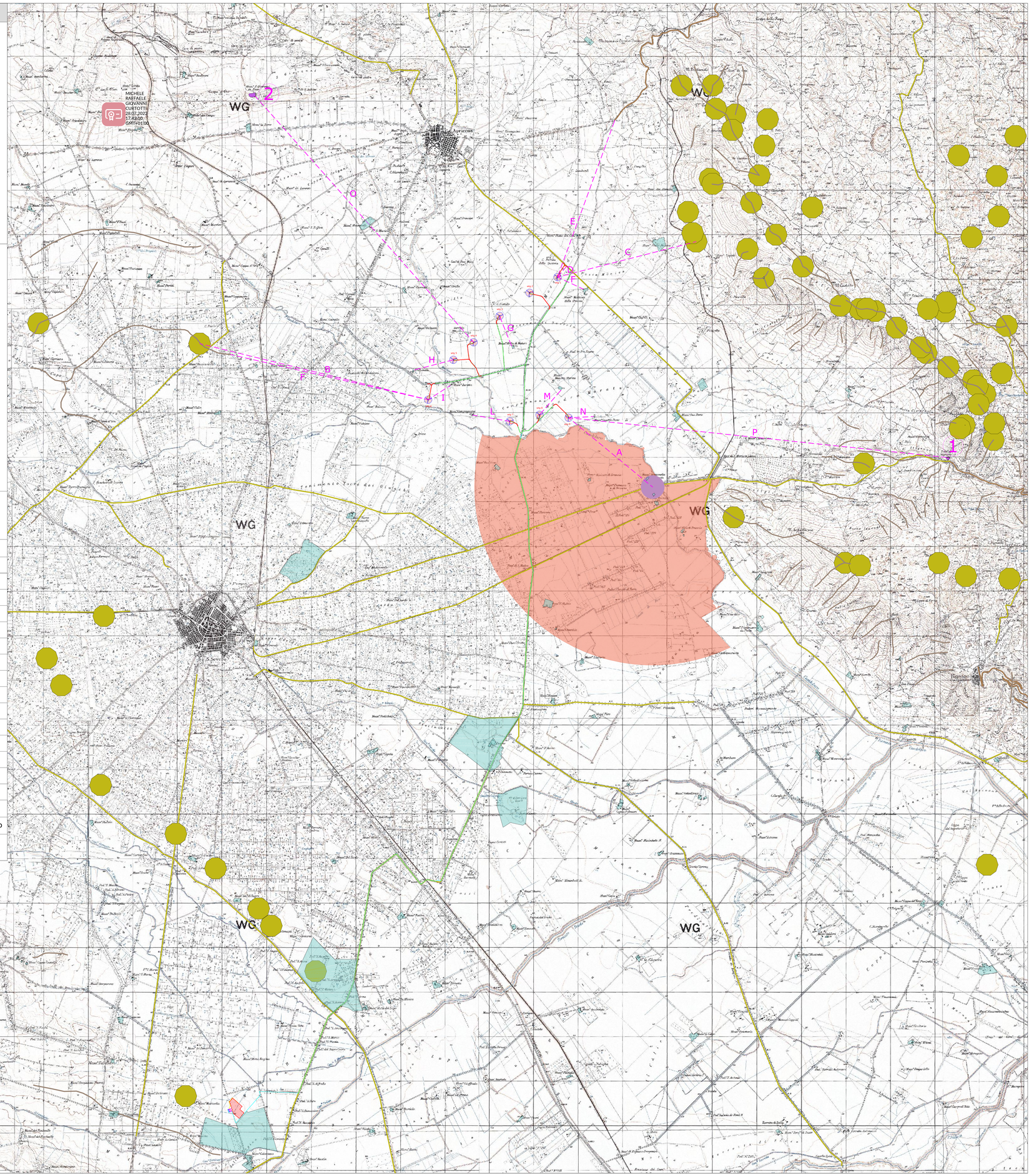

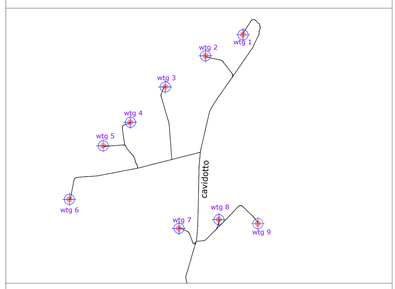

wtg	Latitudine	Longitudine	UTM84-33 N	UTM84-33 N
1	41°45'23.65"N	15°28'29.26"E	4622858.00 m N	539471.00 m E
2	41°45'12.32"N	15°28' 1.99"E	4622505.45 m N	538843.29 m E
3	41°44'55.58"N	15°27'32.73"E	4621985.00 m N	538170.00 m E
4	41°44'36.51"N	15°27' 7.39"E	4621394.00 m N	537588.00 m E
5	41°44'23.81"N	15°26'47.56"E	4621000.90 m N	537132.73 m E
6	41°43'54.89"N	15°26'22.90"E	4620105.22 m N	536567.37 m E
7	41°43'38.85"N	15°27'42.13"E	4619620.00 m N	538400.00 m E
8	41°43'43.47"N	15°28'11.04"E	4619766.63 m N	539067.64 m E
9	41°43'41.21"N	15°28'39.29"E	4619700.00 m N	539720.00 m E

S.E.	Latitudine	Longitudine	UTM	UTM
Terna	41°35'21.46"N	15°23'12.35"E	4604250.81 m N	532236.71 m E
Utente	41°35'18.05"N	15°23' 6.24"E	4604144.92 m N	532095.66 m E

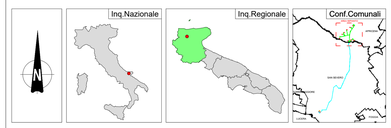

REGIONE PUGLIA	PROVINCIA DI FOGGIA	COMUNE DI APRICENA

Denominazione Impianto: **PALOMBINO**

Ubicazione: **Comune di Apricena (FG)**
Località "Mezzana della Quercia - Mandra Murata"

Fogli: 62/70/71/76
Particelle: varie

PROGETTO DEFINITIVO

di un Parco Eolico composto da n. 9 aerogeneratori di potenza nominale pari a 6 MW, di potenza complessiva pari a 54 MW da ubicarsi in agro del comune di Apricena (FG) località "Mezzana della Quercia - Mandra Murata",delle opere connesse e delle infrastrutture indispensabili da ubicarsi in agro del comune di San Severo (FG)

INTEGRAZIONE RICHIESTA DAL MITE PROT. 85829 DEL 11.07.2022

PROPONENTE
edp renewables
EDP RENEWABLES ITALIA HOLDING SRL
VIA LEPETIT n.8/10
MILANO (MI) - 20124
P.IVA 01832190035
PEC: edprenewablesitaliaholding@legalmail.it

ELABORATO
Individuazione delle Aree Contermini su base IGM 1:25000

Tav n° MIC_01
Scala 1:25000

Aggiornamenti	Numero	Data	Motivo	Eseguito	Verificato	Approvato
	Rev 0	Luglio 2022	Istanza PUA art.27 D.Lgs 152/06 - Istanza Autorizzazione Unica art 12 D.Lgs 387/03			

PROGETTAZIONE GENERALE
STUDIO DI INGEGNERIA Ing. Michele R.G. CURTOTTI
Viale II Giugno n. 385
71016 San Severo (FG)
Ordine degli Ingegneri di Foggia n. 1704
mail: ing.curtotti@alice.it
pec: ing.curtotti@pec.it
Cell:339/8220246
Studio di Ingegneria Michele R.G. Curtotti

PROGETTAZIONE SPECIALISTICA
S.T.P. Damiani & Partners S.r.l.
Vico Morea n. 8
71036 Lucera (FG)
mail: info@damianipartners.com
pec: stp.damiani@pec.it
Arch. Damiani Marco
Vico Morea n. 8
71036 Lucera (FG)
Iscritto all' Ordine degli Architetti di Pescara al n.° 1858
Firmato digitalmente da **marco damiani**
CN = damiani marco
O = damiani
C = IT

Spazio Riservato agli Enti

Tutti i diritti sono riservati, la riproduzione anche parziale del disegno è vietata.