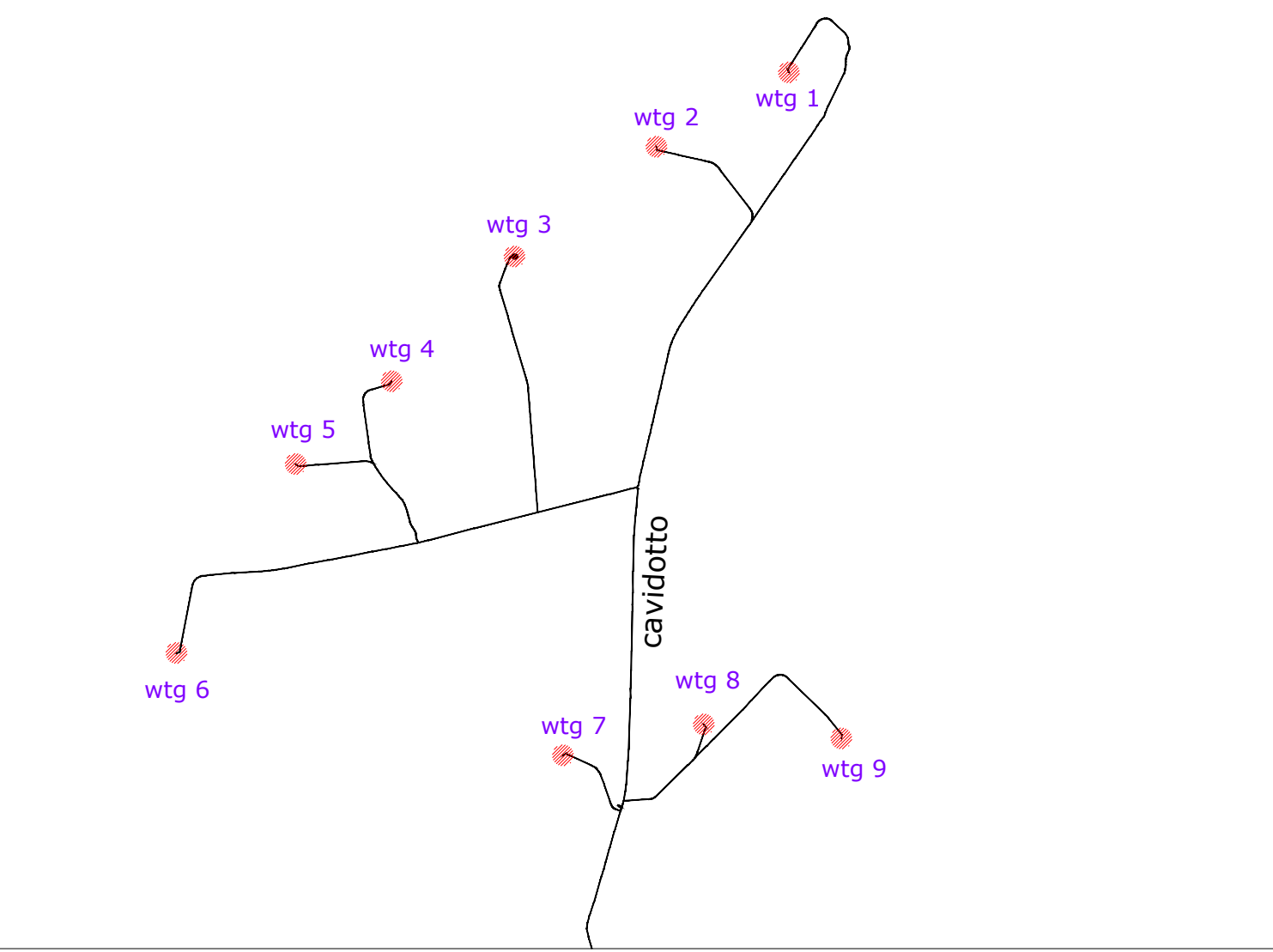
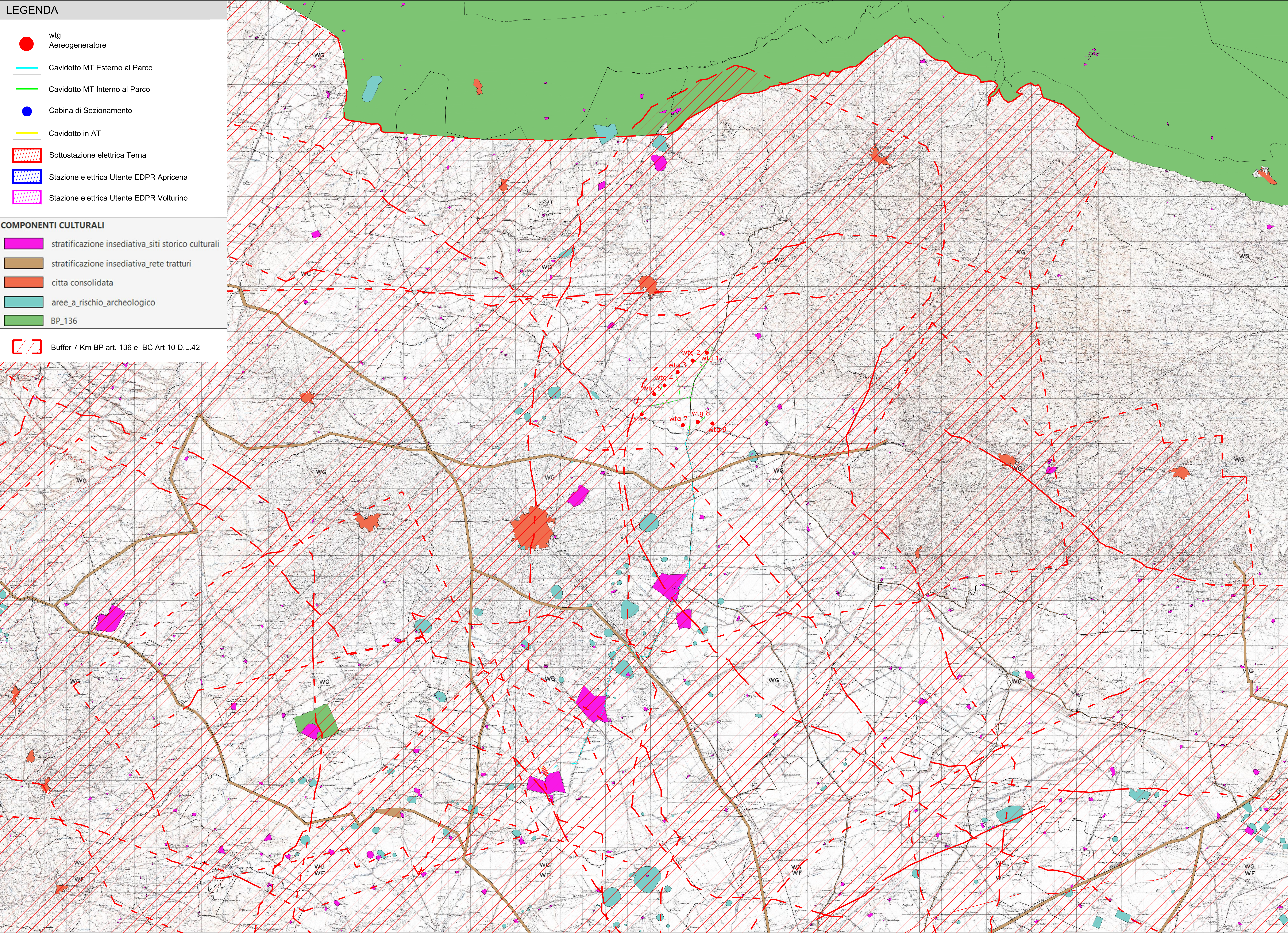


**LEGENDA**

- wtg  
Aereogeneratore
- Cavidotto MT Esterno al Parco
- Cavidotto MT Interno al Parco
- Cabina di sezionamento
- Cavidotto in AT
- Sottostazione elettrica Terna
- Stazione elettrica Utente EDPR Apricena
- Stazione elettrica Utente EDPR Volturino

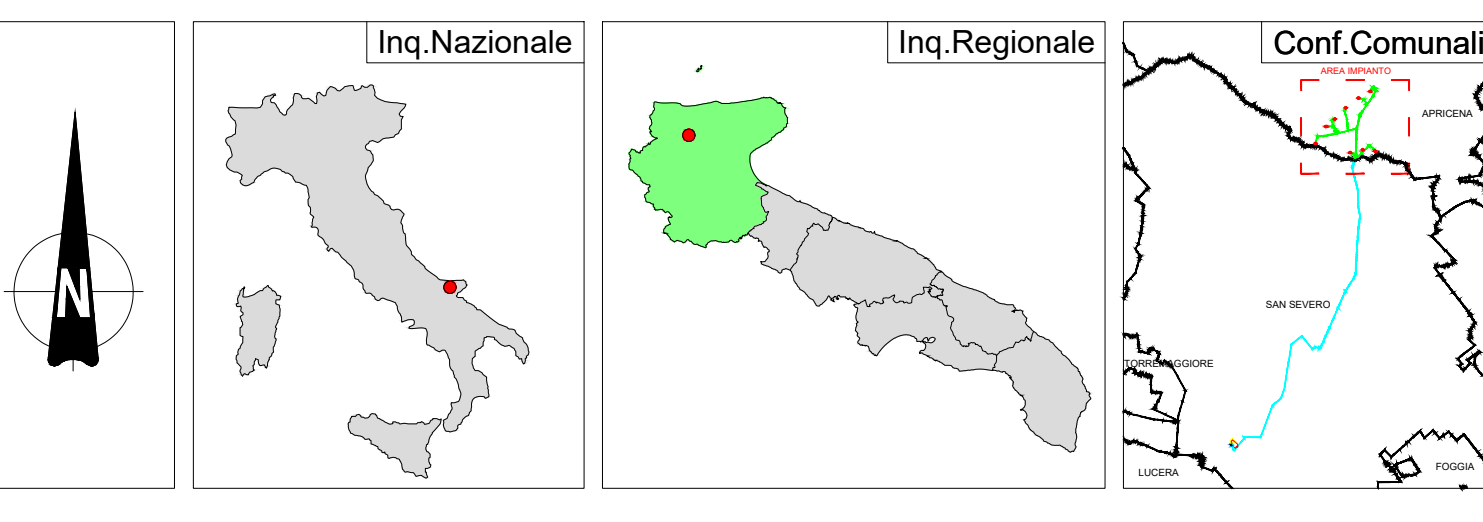
**COMPONENTI CULTURALI**

- stratificazione insediativa\_siti storico culturali
- stratificazione insediativa\_rete tratturi
- citta consolidata
- aree\_a\_rischio\_archeologico
- BP\_136
- Buffer 7 Km BP art. 136 e BC Art 10 D.L.42



wtg	Latitudine	Longitudine	UTM84-33 N	UTM84-33 N
1	41°45'23.65"N	15°28'29.26"E	4622858.00 m N	539471.00 m E
2	41°45'12.32"N	15°28' 1.99"E	4622505.45 m N	538843.29 m E
3	41°44'55.58"N	15°27'32.73"E	4621985.00 m N	538170.00 m E
4	41°44'36.51"N	15°27' 7.39"E	4621394.00 m N	537588.00 m E
5	41°44'23.81"N	15°26'47.56"E	4621000.90 m N	537132.73 m E
6	41°43'54.89"N	15°26'22.90"E	4620105.22 m N	536567.37 m E
7	41°43'38.85"N	15°27'42.13"E	4619620.00 m N	536400.00 m E
8	41°43'43.47"N	15°28'11.04"E	4619766.63 m N	539067.64 m E
9	41°43'41.21"N	15°28'39.29"E	4619700.00 m N	539720.00 m E

S.E.	Latitudine	Longitudine	UTM	UTM
Terna	41°35'21.46"N	15°23'12.35"E	4604250.81 m N	532236.71 m E
Utente	41°35'18.05"N	15°23' 6.24"E	4604144.92 m N	532095.66 m E



**REGIONE PUGLIA**

**PROVINCIA DI FOGGIA**

**COMUNE DI APRICENA**

Denominazione impianto: **PALOMBINO**

Ubicazione: **Comune di Apricena (FG)** Fogli: 62/70/1/76  
**Località "Mezzana della Quercia - Mandra Murata"** Particelle: varie

**PROGETTO DEFINITIVO**  
 di un Parco Eolico composto da n. 9 aerogeneratori di potenza nominale pari a 6 MW, di potenza complessiva pari a 54 MW da ubicarsi in agro del comune di Apricena (FG) località "Mezzana della Quercia - Mandra Murata" delle opere commesse e delle infrastrutture indispensabili da ubicarsi in agro del comune di San Severo (FG)

**INTEGRAZIONE RICHIESTA DAL MITE PROT. 85829 DEL 11.07.2022**

PROPONENTE: **EDP RENEWABLES ITALIA HOLDING SRL**  
 VIA LEPETIT n.8/10  
 MILANO (MI) - 20124  
 P.IVA 01832190035  
 PEC: edprenewablesitalaholding@legalmail.it

ELABORATO: **EDP RENEWABLES ITALIA HOLDING SRL** Tav. n° MIC. 05  
 Carta delle Aree Isonne ai sensi art. 6 DL 50 del 17/05/2022 Scala: 1:8000

Reviz	Numero	Data	Modific	Elaborato	Verificato	Approvato
	Rev.0	Luglio 2022	Intesa P.I.A. art.27 D.Lgs. 153/06 - Nuova Adesione Utenti art.10 D.Lgs. 201/03			

PROGETTAZIONE GENERALE: **STUDIO DI INGEGNERIA Ing. Michele R.G. CURTOTTI**  
 Viale Il Giglio n. 385  
 71016 San Severo (FG)  
 Ordine degli Ingegneri di Foggia n. 1704  
 mail: ing.curtotti@alice.it  
 pec: ing.curtotti@pec.it  
 Cell.3394822048 **Studio di Ingegneria Michele R.G. Curtotti**

PROGETTAZIONE SPECIALISTICA: **S.T.P. Damiani & Partners S.r.l.**  
 Via Morea n. 8  
 71036 Lucera (FG)  
 mail: info@damianiandpartners.com  
 pec: stp.damiani@pec.it  
 Arch. Damiani Marco  
 Via Morea n. 8  
 71036 Lucera (FG)  
 iscritto all'Ordine degli Architetti di Pescara al n° 1858

Spazio Riservato agli Enti

Tutti i diritti sono riservati, la riproduzione anche parziale del disegno è vietata.