







LEGENDA

-  AEROGENERATORI
-  LIMITI COMUNALI
-  AREA INVILUPPO DI 1 KM
-  AREA INVILUPPO DI 11 KM = 50*Htip
-  CENTRI ABITATI - CITTA' CONSOLIDATA (PPTR)

ZVI



REV.	DATE	DESCRIPTION	PREPARED	CHECKED	APPROVED
01	31/03/2022	Revisione	BFP La Riccia	BFP Migliorico	BFP Biscotti
00	10/03/2022	Emissione	BFP Zecchillo	BFP Migliorico	BFP Biscotti
PROJECT: WF SQUINZANO			FILE NAME: GRE.EEC.D.26.IT.W.16303.00.046.01 CARTA DELLA VISIBILITA' GLOBALE DEL PARCO EOLICO ZVI		
CLASSIFICATION:		FORMAT: A1	SCALE: 1:50.000	PLOT SCALE:	SHEET: 1 di 1
UTILIZATION SCOPE:		TITLE: CARTA DELLA VISIBILITA' GLOBALE DEL PARCO EOLICO ZVI			
VALIDATED BY: TAMMA		GRE CODE			
VERIFIED BY: GIUDICI	GROUP: GRE	FUNCTION: EEC	TYPE: D	ISSUER: 26	COUNTRY: IT
COLLABORATORS: TAMMA	ISSUE: 1	PLANT: 16303	SYSTEM: 0300	PROGRESSIVE: 045	REVISION: 01
COLLABORATORS: TAMMA GRE.EEC.D.26.IT.W.16303.00.046.01					