



# COMUNE DI LECCE

PROVINCIA DI LECCE



REGIONE PUGLIA



## REALIZZAZIONE SU AREA INDUSTRIALE DI UN IMPIANTO SOLARE FOTOVOLTAICO CONNESSO ALLA RETE DI POTENZA DI PICCO PARI A 48.733,10 kW E POTENZA IN IMMISSIONE PARI A 38.000,00 kW

Denominazione Impianto:

IMPIANTO LECCE 1

Ubicazione:

Comune di Lecce (LE)  
Località Masseria Trapanà

ELABORATO  
**2.51-OPR**

Cod. Doc.: 2.51-OPR

PIANO PARTICELLARE DI ESPROPRIO  
CON RICHIESTA DI PUBBLICA UTILITA' E RELAZIONE DI  
ESPROPRIO DESCRITTIVA



*Project - Commissioning – Consulting*  
Municipiul Bucuresti Sector 1  
Str. HRISOVULUI Nr. 2-4, Parter, Camera 1, Bl. 2, Ap. 88  
RO41889165

Scala: --

PROGETTO

Data:  
15/12/2021

PRELIMINARE



DEFINITIVO



AS BUILT



Richiedente:

**LECCE Srl**  
Piazza Walther Von Vogelweide, 8  
39100 Bolzano  
Provincia di Bolzano  
P.IVA 03016670212

Tecnici e Professionisti:

*Ing. Luca Ferracuti Pompa:*  
*Iscritto al n.A344 dell'Albo degli Ingegneri*  
*della Provincia di Fermo*

Revisione	Data	Descrizione	Redatto	Approvato	Autorizzato
01	01/09/2020	Progetto Definitivo	F.P.L.	F.P.L.	F.P.L.
02	15/12/2021	Revisione	F.P.L.	F.P.L.	F.P.L.
03					
04					

Il Tecnico:


Dott. Ing. Luca Ferracuti Pompa  
(Iscritto al n. A344, dell'Albo dell'Ordine degli Ingegneri della Provincia di Fermo)



Il Richiedente:

**LECCE S.r.l.**

Piazza Walther Von Vogelweide n.8 – 39100 Bolzano (BZ)  
P.Iva: 03016670212

ELABORATO 2.51-OPR	<b>COMUNE di LECCE</b> PROVINCIA di LECCE	Rev.: 02/21
	<i>PROGETTO DEFINITIVO</i> <b>REALIZZAZIONE SU AREA INDUSTRIALE DI UN IMPIANTO SOLARE FOTOVOLTAICO CONNESSO ALLA RETE DI POTENZA DI PICCO PARI A 48.733,10 kW E POTENZA IN IMMISSIONE PARI A 38.000,00 kW</b>	Data: 15/12/2021
	<b>PIANO PARTICELLARE DI ESPROPRIO CON RICHIESTA DI PUBBLICA UTILITA' E RELAZIONE DI ESPROPRIO DESCRITTIVA</b>	Pagina 2 di 9

## Sommario

1. PREMESSA .....	5
2. NORMATIVA DI RIFERIMENTO .....	5
3. INDENNITA' .....	6
3.1 INDENNITÀ DI ESPROPRIO .....	6
3.2 OCCUPAZIONI TEMPORANEE .....	8
4. ELENCO DITTE .....	8
5. CALCOLO DELLE INDENNITA' DI ESPROPRIO .....	9

ELABORATO 2.51-OPR	<b>COMUNE di LECCE</b> PROVINCIA di LECCE	Rev.: 02/21
<b>COMET ENERGY POWER</b>	<i>PROGETTO DEFINITIVO</i> <b>REALIZZAZIONE SU AREA INDUSTRIALE DI UN IMPIANTO SOLARE FOTOVOLTAICO CONNESSO ALLA RETE DI POTENZA DI PICCO PARI A 48.733,10 kW E POTENZA IN IMMISSIONE PARI A 38.000,00 kW</b>	Data: 15/12/2021
	<b>PIANO PARTICELLARE DI ESPROPRIO CON RICHIESTA DI PUBBLICA UTILITA' E RELAZIONE DI ESPROPRIO DESCRITTIVA</b>	Pagina 3 di 9

**Alla provincia di Lecce**  
**Servizio Mobilità ed Espropri**  
**73100 Lecce (LE)**

**OGGETTO: Intervento di “REALIZZAZIONE SU AREA INDUSTRIALE DI UN IMPIANTO SOLARE  
FOTOVOLTAICO CONNESSO ALLA RETE DI POTENZA DI PICCO PARI A 48.733,10 kW E  
POTENZA IN IMMISSIONE PARI A 38.000,00 kW nel Comune di LECCE, Provincia di  
LECCE, in località Masseria Trapanà”**

Il sottoscritto **JOERG MENYESCH**, nato a **WINTERTHUR (SVIZZERA)** il **08/08/1969**, C.F. **MNYJRG69M08Z133S**, in qualità di legale rappresentante della Società **LECCE S.r.l.**, con sede legale in Piazza **WALTHER VON VOGELWEIDE n. 8** nel Comune di **BOLZANO** Provincia di **BOLZANO**, CAP **39100**, Con Iscrizione nella Camera di Commercio della Provincia di **BOLZANO** al Numero REA **BZ – 228307**, C.F./P.IVA 03016670212 **Telefono +39 328 333 0414 Fax + 49 (0) 221 27095879 Indirizzo PEC [dittaino@pec.it](mailto:dittaino@pec.it), e-mail: [L.ferracuti@atom-energia.com](mailto:L.ferracuti@atom-energia.com)**, in qualità di Soggetto Responsabile per l'impianto in oggetto

#### **RICHIEDE**


- 1. Dichiarazione di Pubblica Utilità per la realizzazione delle Opere Connesse (opere di rete);**
- 2. Apposizione del Vincolo Preordinato all'Esproprio secondo le Procedure di cui al D.P.R. 327 del 08/06/2001 e S.m.i..**


Per eventuali comunicazioni relative alla procedura in esame contattare L'Ing. Luca Ferracuti Pompa cell. +39 328 333 0414, email [L.ferracuti@atom-energia.com](mailto:L.ferracuti@atom-energia.com), pec. [Luca.ferracutipompa@Ingpec.eu](mailto:Luca.ferracutipompa@Ingpec.eu).


LUOGO E DATA


TIMBRO E FIRMA DEL PROPONENTE

BOLZANO LI 15/12/2021



<p>ELABORATO 2.51-OPR</p>	<p align="center"><b>COMUNE di LECCE</b> PROVINCIA di LECCE</p>	<p align="right">Rev.: 02/21</p>
	<p align="center"><i>PROGETTO DEFINITIVO</i> <b>REALIZZAZIONE SU AREA INDUSTRIALE DI UN IMPIANTO SOLARE FOTOVOLTAICO CONNESSO ALLA RETE DI POTENZA DI PICCO PARI A 48.733,10 kW E POTENZA IN IMMISSIONE PARI A 38.000,00 kW</b></p>	<p align="right">Data: 15/12/2021</p>
	<p align="center"><b>PIANO PARTICELLARE DI ESPROPRIO CON RICHIESTA DI PUBBLICA UTILITA' E RELAZIONE DI ESPROPRIO DESCRITTIVA</b></p>	<p align="right">Pagina 4 di 9</p>



ELABORATO 2.51-OPR	<b>COMUNE di LECCE</b> PROVINCIA di LECCE	Rev.: 02/21
	<i>PROGETTO DEFINITIVO</i> <b>REALIZZAZIONE SU AREA INDUSTRIALE DI UN IMPIANTO SOLARE FOTOVOLTAICO CONNESSO ALLA RETE DI POTENZA DI PICCO PARI A 48.733,10 kW E POTENZA IN IMMISSIONE PARI A 38.000,00 kW</b>	Data: 15/12/2021
	<b>PIANO PARTICELLARE DI ESPROPRIO CON RICHIESTA DI PUBBLICA UTILITA' E RELAZIONE DI ESPROPRIO DESCRITTIVA</b>	Pagina 5 di 9

## 1. PREMESSA

Il presente piano particellare è redatto ai sensi del D.P.R. n°327/2001 “Testo unico delle disposizioni legislative e regolamentari in materia di espropriazione per pubblica utilità” ed a termine dei contenuti della L.241/1990 in tema di partecipazione al procedimento amministrativo che impone la comunicazione di avvio del procedimento ai proprietari interessati dall'intervento prima dell'approvazione del progetto definitivo, anche al fine di recepire eventuali osservazioni e/o indicazioni.

Il produttore e soggetto responsabile è la Società LECCE s.r.l., la quale dispone dell'autorizzazione all'utilizzo dell'area su cui sorgerà l'impianto in oggetto. La denominazione dell'opera è “Impianto fotovoltaico LECCE 1”.

### DATI RELATIVI ALLA SOCIETA' PROPONENTE

<i>Sede Legale:</i>	Piazza Walther Von Vogelweide, 56 39100 Bolzano (BZ)
<i>P.IVA e C.F.:</i>	03016670212
<i>N. REA:</i>	BZ - 224760
<i>Legale Rappresentante:</i>	Joerg Menyesch


Il piano si compone di:

- Relazione descrittiva; vengono analiticamente elencate le ditte espropriande risultanti dai registri catastali e relativi dati catastali (vedi artt. 3 e 16 del t.u. 8 giugno 2001, n. 327), la superficie totale delle particelle, nonché la quota parte da espropriare o in ogni modo da sottoporre a limitazioni, servitù, occupazioni temporanee non preordinate all'esproprio e corrispondenti indennità offerte;
- Elaborati grafici; consentono di individuare con immediatezza l'area territoriale interessata dall'opera pubblica riportata sulla mappa catastale aggiornata, nonché le singole particelle interessate dall'esproprio;

## 2. NORMATIVA DI RIFERIMENTO

I principali riferimenti normativi sono costituiti da:

- D.P.R. n°327/2001 “Testo unico delle disposizioni legislative e regolamentari in materia di espropriazione per pubblica utilità” come modificato dal D.Lgs. n° 302/2002;
- D.P.R. n° 207/10 art. 31
- L.R. 18/02/2005 n. 30 “Disposizioni in materia di espropriazione per pubblica utilità”;
- L.R. 29/12/2003 n. 67 “Ordinamento del sistema regionale della protezione civile e disciplina della relativa

ELABORATO 2.51-OPR	<b>COMUNE di LECCE</b> PROVINCIA di LECCE	Rev.: 02/21
	<i>PROGETTO DEFINITIVO</i> <b>REALIZZAZIONE SU AREA INDUSTRIALE DI UN IMPIANTO SOLARE FOTVOLTAICO CONNESSO ALLA RETE DI POTENZA DI PICCO PARI A 48.733,10 kW E POTENZA IN IMMISSIONE PARI A 38.000,00 kW</b>	Data: 15/12/2021
	<b>PIANO PARTICELLARE DI ESPROPRIO CON RICHIESTA DI PUBBLICA UTILITA' E RELAZIONE DI ESPROPRIO DESCRITTIVA</b>	Pagina 6 di 9

attività" - art. 31: Regime indennitario per la realizzazione di casse d'espansione.

In merito alla modalità di espropriazione il riferimento normativo è costituito dal D.P.R. n° 327/2001 che prevede, oltre ad un iter ordinario, anche procedure in deroga in ragione di particolari presupposti.

L'articolo 22 bis del DPR 327/2001 contempla infatti la possibilità che in caso "di particolare urgenza, tale da non consentire l'applicazione delle disposizioni dell'articolo 20", il decreto di occupazione anticipata possa essere "emanato ed eseguito in base alla determinazione urgente dell'indennità, senza particolari indagini o formalità".

Il presente piano prevede quindi l'occupazione d'urgenza preordinata all'esproprio di tutte le aree interessate dai lavori tra la data dell'immissione in possesso e quella della redazione dei frazionamenti catastali e conseguente completamento della procedura espropriativa.

### 3. INDENNITA'

#### 3.1 Indennità di Esproprio


Il T.U. sulle espropriazioni approvato con D.P.R. n° 327/2001 stabilisce che l'autorità competente alla realizzazione di un'opera pubblica sia anche competente a porre in essere tutti gli atti relativi alle procedure espropriative connesse, compresa la determinazione dell'indennizzo.

L'entità delle compensazioni monetarie da corrispondere alle singole Ditte si uniforma alla sentenza della Corte Costituzionale n. 181 anno 2011 che, pur non imponendo di commisurare integralmente l'indennità di espropriazione dei suoli agricoli e non edificabili al valore di mercato del bene ablati, prevede che sia conservato un «ragionevole legame» con il valore venale, a garanzia di un «serio ristoro».

L'indennità relativa agli immobili da acquisire sarà determinata sulla base dei criteri di cui alle norme sopra citate e sarà costituita dalle seguenti voci:

##### A. AREA NON EDIFICABILE:

- a1 – indennità base, determinata in relazione al valore agricolo relativo alla coltura effettivamente praticata ed alla superficie occupata (art. 40, comma 1 del D.P.R. 327/2001);
- a2 - Al proprietario coltivatore diretto o imprenditore agricolo a titolo principale spetta un'indennità aggiuntiva, determinata in misura pari al valore agricolo medio corrispondente al tipo di coltura effettivamente praticata. (art. 40, comma 4 del D.P.R. 327/2001);
- a3 – indennità al fittavolo, al mezzadro o al compartecipante (che abbiano le caratteristiche di coltivatore diretto o imprenditore agricolo a titolo principale), costretto (sia nel caso di esproprio che di cessione bonaria) ad abbandonare in tutto od in parte l'area direttamente coltivata da almeno un anno prima della data in cui vi

ELABORATO 2.51-OPR	<b>COMUNE di LECCE</b> PROVINCIA di LECCE	Rev.: 02/21
	<i>PROGETTO DEFINITIVO</i> <b>REALIZZAZIONE SU AREA INDUSTRIALE DI UN IMPIANTO SOLARE FOTOVOLTAICO CONNESSO ALLA RETE DI POTENZA DI PICCO PARI A 48.733,10 kW E POTENZA IN IMMISSIONE PARI A 38.000,00 kW</b>	Data: 15/12/2021
	<b>PIANO PARTICELLARE DI ESPROPRIO CON RICHIESTA DI PUBBLICA UTILITA' E RELAZIONE DI ESPROPRIO DESCRITTIVA</b>	Pagina 7 di 9

è stata la dichiarazione di pubblica utilità, indennità pari all'indennizzo di cui al punto a2 (art. 42, comma 2 del D.P.R. 327/2001);

#### B. RELIQUATI

E' data facoltà al proprietario richiedere all'ente attuatore di acquisire le frazioni residue di immobili che non siano state prese in considerazione dall'esproprio, qualora per esse, data la loro ampiezza o conformazione, risulti una disagiata utilizzazione ovvero siano necessari considerevoli lavori per disporre un'agevole utilizzazione. L'indennizzo sarà determinato con gli stessi criteri della frazione principale.

#### C. MANUFATTI EDILIZI

Per i manufatti legittimamente realizzati, inclusi quelli per i quali sia pendente una procedura finalizzata alla sanatoria della costruzione e sia stata accertata la sanabilità, l'indennità è determinata nella misura pari al valore venale.

#### D. IMPOSTE RELATIVE ALL'ULTIMO TRASFERIMENTO DELL'IMMOBILE

L'indennità, definita secondo quanto previsto dai punti precedenti, sarà aumentata delle somme pagate dall'espropriato per qualsiasi imposta relativa all'ultimo trasferimento dell'immobile, debitamente documentata. Tale importo, definito proporzionalmente alla parte in esproprio, sarà attualizzato in base all'indice ISTAT del costo della vita.

#### E. RIMESSA IN PRISTINO DELLE AREE

Verrà riconosciuto integralmente l'onere documentato dei lavori di ripristino di eventuali recinzioni e gli interventi sulla parte del fondo non espropriato necessari a ristabilire le condizioni di scorrimento delle acque precedenti l'intervento, ove non provveda il proponente.

#### F. FRUTTI PENDENTI E ANTICIPAZIONI CULTURALI

I frutti pendenti presenti sulle aree soggette ad esproprio saranno indennizzati al coltivatore in base alla coltura effettivamente in atto secondo i valori della borsa merci. Nel caso di assenza di frutti pendenti, sarà indennizzata l'anticipazione colturale sulla base della documentazione dei costi sostenuti o dei costi medi di dette lavorazioni, sempre nel limite massimo del futuro frutto pendente.

ELABORATO 2.51-OPR	<b>COMUNE di LECCE</b> PROVINCIA di LECCE	Rev.: 02/21
<b>COMET ENERGY POWER</b>	<i>PROGETTO DEFINITIVO</i> <b>REALIZZAZIONE SU AREA INDUSTRIALE DI UN IMPIANTO SOLARE FOTOVOLTAICO CONNESSO ALLA RETE DI POTENZA DI PICCO PARI A 48.733,10 kW E POTENZA IN IMMISSIONE PARI A 38.000,00 kW</b>	Data: 15/12/2021
	<b>PIANO PARTICELLARE DI ESPROPRIO CON RICHIESTA DI PUBBLICA UTILITA' E RELAZIONE DI ESPROPRIO DESCRITTIVA</b>	Pagina 8 di 9

### 3.2 Occupazioni Temporanee

Nel caso di occupazione di un'area, è dovuta al proprietario una indennità per ogni anno pari ad un dodicesimo di quanto sarebbe dovuto nel caso di esproprio dell'area e, per ogni mese o frazione di mese, una indennità pari ad un dodicesimo di quella annua. (art. 50, comma 1 del D.P.R. 327/2001).

### 4. ELENCO DITTE

COMUNE DI LECCE									
Foglio	Particella	Mq. Tot. Particelle	PROPRIETARI	Qualità	Titolarietà	Quota Proprietà	Mq interessati dall'intervento	Costi di Indennità di Esproprio [€/mq]	Costi di Indennità di Esproprio [€]
59	20	55.680	LA FENICE SOCIETA' AGRICOLA A RESPONSABILITA' LIMITATA P.IVA 04736090756	SEMINATIVO	Proprietà	100%	1.180	0,884	€ 1.043,12
59	23	30.964	LA FENICE SOCIETA' AGRICOLA A RESPONSABILITA' LIMITATA P.IVA 04736090756	SEMINATIVO	Proprietà	100%	670	0,884	€ 592,28
58	37	85	BARBAGALLO MARIA ROSARIA nata CARMIANO il 07/06/1941 C.F. BRBMRS41H47B792F	SEMINATIVO	Usufrutto	100%	35	0,884	€ 30,94
			CALCAGNILE CARLA nata COPERTINO il 20/03/1976 C.F. CLCCRL76C60C978W		Nuda Proprietà	50%			
			CALCAGNILE PAOLA nata LECCE il 25/03/1970 C.F. CLCCRL76C60C978W		Nuda Proprietà	50%			
58	37	72	BARBAGALLO MARIA ROSARIA nata CARMIANO il 07/06/1941 C.F. BRBMRS41H47B792F	SEMINATIVO	Usufrutto	100%	38	0,884	€ 33,59
			CALCAGNILE CARLA nata COPERTINO il 20/03/1976 C.F. CLCCRL76C60C978W		Nuda Proprietà	50%			
			CALCAGNILE PAOLA nata LECCE il 25/03/1970 C.F. CLCCRL76C60C978W		Nuda Proprietà	50%			

COMUNE DI SURBO									
Foglio	Particella	Mq. Tot. Particelle	PROPRIETARI	Qualità	Titolarietà	Quota Proprietà	Mq interessati dall'intervento	Costi di Indennità di Esproprio [€/mq]	Costi di Indennità di Esproprio [€]
5	10	1.501	BARBAGALLO MARIA ROSARIA nata CARMIANO il 07/06/1941 C.F. BRBMRS41H47B792F	SEMINATIVO	Usufrutto	100%	30	0,884	€ 26,52
			CALCAGNILE CARLA nata COPERTINO il 20/03/1976 C.F. CLCCRL76C60C978W		Nuda Proprietà	50%			
			CALCAGNILE PAOLA nata LECCE il 25/03/1970 C.F. CLCCRL76C60C978W		Nuda Proprietà	50%			
5	9	1.331	BARBAGALLO MARIA ROSARIA nata CARMIANO il 07/06/1941 C.F. BRBMRS41H47B792F	SEMINATIVO	Usufrutto	100%	25	0,884	€ 22,10
			CALCAGNILE CARLA nata COPERTINO il 20/03/1976 C.F. CLCCRL76C60C978W		Nuda Proprietà	50%			
			CALCAGNILE PAOLA nata LECCE il 25/03/1970 C.F. CLCCRL76C60C978W		Nuda Proprietà	50%			
5	41	189.602	BARBAGALLO MARIA ROSARIA nata CARMIANO il 07/06/1941 C.F. BRBMRS41H47B792F	SEMINATIVO	Usufrutto	100%	17.775	0,884	€ 15.731,10
			CALCAGNILE CARLA nata COPERTINO il		Nuda Proprietà	50%			



ELABORATO 2.51-OPR	<b>COMUNE di LECCE</b> PROVINCIA di LECCE	Rev.: 02/21
<b>COMET ENERGY POWER</b>	<i>PROGETTO DEFINITIVO</i> <b>REALIZZAZIONE SU AREA INDUSTRIALE DI UN IMPIANTO SOLARE FOTOVOLTAICO CONNESSO ALLA RETE DI POTENZA DI PICCO PARI A 48.733,10 kW E POTENZA IN IMMISSIONE PARI A 38.000,00 kW</b>	Data: 15/12/2021
	<b>PIANO PARTICELLARE DI ESPROPRIO CON RICHIESTA DI PUBBLICA UTILITA' E RELAZIONE DI ESPROPRIO DESCRITTIVA</b>	Pagina 9 di 9

			20/03/1976 C.F. CLCCRL76C60C978W					
			CALCAGNILE PAOLA nata LECCE il 25/03/1970 C.F. CLCCRL76C60C978W		Nuda Proprietà	50%		
5	42	72.596	BARBAGALLO MARIA ROSARIA nata CARMIANO il 07/06/1941 C.F. BRBMRS41H47B792F	SEMINATIVO	Usufrutto	100%	970	0,884
			CALCAGNILE CARLA nata COPERTINO il 20/03/1976 C.F. CLCCRL76C60C978W		Nuda Proprietà	50%		
			CALCAGNILE PAOLA nata LECCE il 25/03/1970 C.F. CLCCRL76C60C978W		Nuda Proprietà	50%		

## 5. CALCOLO DELLE INDENNITA' DI ESPROPRIO

La stima dei costi di esproprio è redatta in base agli elementi riportati negli elaborati grafici allegati, e nell'elenco ditte riportato al capitolo 4 e delle visure catastali di cui all'Allegato 1. L'entità delle compensazioni monetarie da corrispondere alle singole Ditte, fa riferimento alla stima dei Valori Agricoli realizzata sulla base della Regione agraria di appartenenza, previa consultazione della banca dati dell'INEA e delle tabelle pubblicate dalla Provincia di Lecce ai sensi della Legge 590/1965. Le tabelle più recenti pubblicate sono quelle relative all'Anno 2015, motivo per il quale i suddetti valori saranno aumentati del 30%:

COMUNI DI LECCE E SURBO (Regione Agraria n.2)	
TIPO DI CULTURA	VALORI AGRICOLI
SEMINATIVO	€ 6.800,00 + 30% = € 8.840,00

Allegati:

- *Elaborato Grafico: Esempio di Frazionamento;*
- *Visure Catastali;*
- *Valori Agricoli medi della Provincia di Lecce.*

Bolzano, li 15/12/2021

In Fede  
Il Tecnico  
(Dott. Ing. Luca Ferracuti Pompa)



ESEMPIO DI FRAZIONAMENTO DELLE AREE  
Scala di Riproduzione 1:2.000

COMUNE DI LECCE  
FOGLIO 59

23

COMUNE DI LECCE  
FOGLIO 58

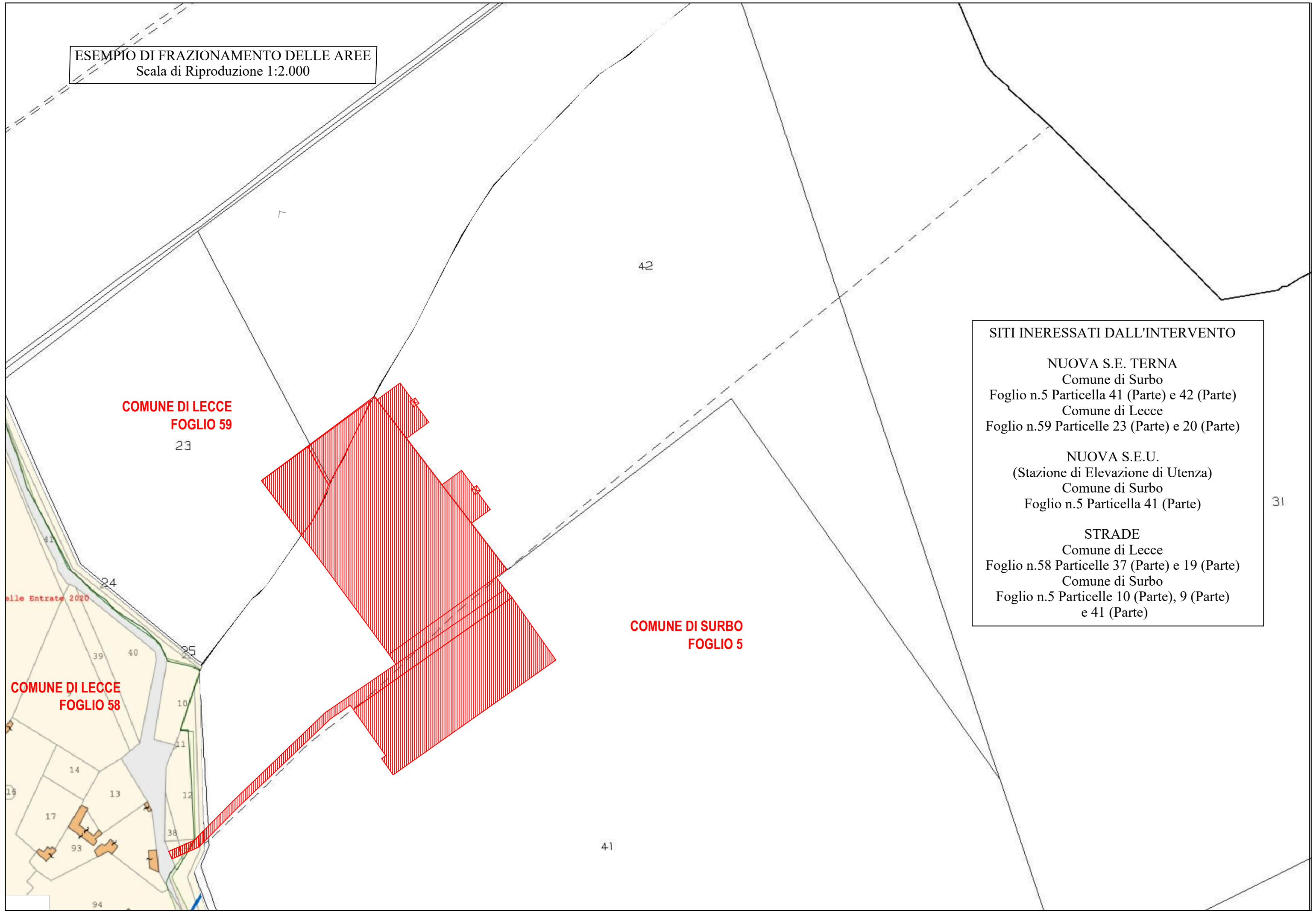
COMUNE DI SURBO  
FOGLIO 5

SITI INERESSATI DALL'INTERVENTO

NUOVA S.E. TERNA  
Comune di Surbo  
Foglio n.5 Particella 41 (Parte) e 42 (Parte)  
Comune di Lecce  
Foglio n.59 Particelle 23 (Parte) e 20 (Parte)

NUOVA S.E.U.  
(Stazione di Elevazione di Utanza)  
Comune di Surbo  
Foglio n.5 Particella 41 (Parte)

STRADE  
Comune di Lecce  
Foglio n.58 Particelle 37 (Parte) e 19 (Parte)  
Comune di Surbo  
Foglio n.5 Particelle 10 (Parte), 9 (Parte)  
e 41 (Parte)



## Visura per soggetto limitata ad un comune

### Situazione degli atti informatizzati al 21/09/2020

<b>Dati della richiesta</b>	<b>BARBAGALLO MARIA ROSARIA</b> <b>Terreni siti nel comune di LECCE ( Codice: E506) Provincia di LECCE</b> <b>Foglio: 58</b>
<b>Soggetto individuato</b>	<b>BARBAGALLO MARIA ROSARIA nata a CARMIANO il 07/06/1941 C.F.: BRBMRS41H47B792F</b>

#### 1. Immobili siti nel Comune di LECCE(Codice E506) - Catasto dei Terreni

N.	DATI IDENTIFICATIVI			DATI DI CLASSAMENTO						ALTRE INFORMAZIONI			
	Foglio	Particella	Sub	Porz	Qualità Classe		Superficie(m²)		Deduz.	Reddito		Dati derivanti da	Dati ulteriori
							ha	are ca		Dominicale	Agrario		
1	58	12		-	SEMINAT IVO	1	09	63		Euro 5,72	Euro 2,98	VARIAZIONE D'UFFICIO del 17/12/2009 protocollo n. LE0526909 in atti dal 17/12/2009 (n. 5508.1/2009)	Annotazione
2	58	14		AA	SEMINAT IVO	4	05	00		Euro 0,90	Euro 1,16	Tabella di variazione del 13/12/2007 protocollo n. LE0528193 in atti dal 13/12/2007 TRASMISSIONE DATI AGEA AI SENSI DEL DL 3.10.2006 N.262 (n. 96389.1/2007)	Annotazione
				AB	AGRUM ETO		00	88		Euro 2,77	Euro 1,09		
3	58	15		-	SEMINAT IVO	4	38	26		Euro 6,92	Euro 8,89	Tabella di variazione del 13/12/2007 protocollo n. LE0528194 in atti dal 13/12/2007 TRASMISSIONE DATI AGEA AI SENSI DEL DL 3.10.2006 N.262 (n. 96390.1/2007)	Annotazione
4	58	16		-	SEMINAT IVO	1	00	56		Euro 0,33	Euro 0,17	VARIAZIONE D'UFFICIO del 17/12/2009 protocollo n. LE0526910 in atti dal 17/12/2009 (n. 5509.1/2009)	Annotazione
5	58	19		-	SEMINAT IVO	4	00	72		Euro 0,13	Euro 0,17	Tabella di variazione del 08/03/2007 protocollo n. LE0108029 in atti dal 08/03/2007 TRASMISSIONE DATI AI SENSI DEL DECRETO 262 DEL 3 OTTOBRE 2006 (n. 15678.1/2007)	Annotazione

## Visura per soggetto limitata ad un comune

### Situazione degli atti informatizzati al 21/09/2020

6	58	21	-	SEMINAT IVO	4		09	02		Euro 1,63	Euro 2,10	Variazione del 15/05/2014 protocollo n. LE0361464 in atti dal 09/12/2014 TRASMISSIONE DATI AGEA AI SENSI DEL DL 3.10.2006 N. 262 (n. 6520.1/2014)	Annotazione
7	58	28	-	SEMINAT IVO	4	3	22	54		Euro 58,30	Euro 74,96	Tabella di variazione del 08/03/2007 protocollo n. LE0108032 in atti dal 08/03/2007 TRASMISSIONE DATI AI SENSI DEL DECRETO 262 DEL 3 OTTOBRE 2006 (n. 15679.1/2007)	Annotazione
8	58	37	-	SEMINAT IVO	4		00	85		Euro 0,15	Euro 0,20	Tabella di variazione del 08/03/2007 protocollo n. LE0108034 in atti dal 08/03/2007 TRASMISSIONE DATI AI SENSI DEL DECRETO 262 DEL 3 OTTOBRE 2006 (n. 15681.1/2007)	Annotazione
9	58	38	-	SEMINAT IVO	1		00	75		Euro 0,45	Euro 0,23	VARIAZIONE D'UFFICIO del 17/12/2009 protocollo n. LE0526911 in atti dal 17/12/2009 (n. 5510.1/2009)	Annotazione
10	58	46	-	SEMINAT IVO	4	1	39	86		Euro 25,28	Euro 32,50	Variazione del 15/05/2014 protocollo n. LE0361465 in atti dal 09/12/2014 TRASMISSIONE DATI AGEA AI SENSI DEL DL 3.10.2006 N. 262 (n. 6521.1/2014)	Annotazione
11	58	86	-	SEMINAT IVO	4		18	12		Euro 3,28	Euro 4,21	Variazione del 15/05/2014 protocollo n. LE0361466 in atti dal 09/12/2014 TRASMISSIONE DATI AGEA AI SENSI DEL DL 3.10.2006 N. 262 (n. 6522.1/2014)	Annotazione
12	58	87	-	SEMINAT IVO	4	2	49	02		Euro 45,01	Euro 57,87	FRAZIONAMENTO del 30/01/2002 protocollo n. 25991 in atti dal 30/01/2002 (n. 652.1/2002)	
13	58	89	-	SEMINAT IVO	4	2	99	61		Euro 54,16	Euro 69,63	Tabella di variazione del 08/03/2007 protocollo n. LE0108042 in atti dal 08/03/2007 TRASMISSIONE DATI AI SENSI DEL DECRETO 262 DEL 3 OTTOBRE 2006 (n. 15689.1/2007)	Annotazione

## Visura per soggetto limitata ad un comune

### Situazione degli atti informatizzati al 21/09/2020

14	58	92		-	SEMINAT IVO	4		43	91		Euro 7,94	Euro 10,20	FRAZIONAMENTO del 30/01/2002 protocollo n. 25991 in atti dal 30/01/2002 (n. 652.1/2002)
----	----	----	--	---	----------------	---	--	----	----	--	-----------	------------	---

- Immobile 1: Annotazione:** di stadio: rettifica della destinazione a seguito di verifica d'ufficio attivita` a04 del 2009
- Immobile 2: Annotazione:** variazione colturale eseguita ai sensi del dl 3.10.2006 n. 262, convertito con modificazioni nella legge 24.11.2006 n. 286 (anno 2007) - qualita` dichiarata o parificata a coltura presente nel quadro tariffario del comune
- Immobile 3: Annotazione:** variazione colturale eseguita ai sensi del dl 3.10.2006 n. 262, convertito con modificazioni nella legge 24.11.2006 n. 286 (anno 2007) - qualita` dichiarata o parificata a coltura presente nel quadro tariffario del comune
- Immobile 4: Annotazione:** di stadio: rettifica della destinazione a seguito di verifica d'ufficio attivita` a04 del 2009
- Immobile 5: Annotazione:** variazione colturale ex d.l. n. 262/06 - qualita` dichiarata o parificata a coltura presente nel quadro tariffario
- Immobile 6: Annotazione:** di stadio: variazione colturale eseguita ai sensi del dl 3.10.2006 n. 262, convertito con modificazioni nella legge 24.11.2006 n. 286 e successive modificazioni (anno 2014) - eseguita a seguito di dichiarazione resa il 15/05/2014 all'organismo pagatore agea con la domanda agea. adu.2014.0641106 (scheda validazione/fascicolo prot. n. agea. caa4230.2014.0000572)
- Immobile 7: Annotazione:** variazione colturale ex d.l. n. 262/06 - qualita` dichiarata o parificata a coltura presente nel quadro tariffario
- Immobile 8: Annotazione:** variazione colturale ex d.l. n. 262/06 - qualita` dichiarata o parificata a coltura presente nel quadro tariffario
- Immobile 9: Annotazione:** di stadio: rettifica della destinazione a seguito di verifica d'ufficio attivita` a04 del 2009
- Immobile 10: Annotazione:** di stadio: variazione colturale eseguita ai sensi del dl 3.10.2006 n. 262, convertito con modificazioni nella legge 24.11.2006 n. 286 e successive modificazioni (anno 2014) - eseguita a seguito di dichiarazione resa il 15/05/2014 all'organismo pagatore agea con la domanda agea. adu.2014.0641106 (scheda validazione/fascicolo prot. n. agea. caa4230.2014.0000572)
- Immobile 11: Annotazione:** di stadio: variazione colturale eseguita ai sensi del dl 3.10.2006 n. 262, convertito con modificazioni nella legge 24.11.2006 n. 286 e successive modificazioni (anno 2014) - eseguita a seguito di dichiarazione resa il 15/05/2014 all'organismo pagatore agea con la domanda agea. adu.2014.0641106 (scheda validazione/fascicolo prot. n. agea. caa4230.2014.0000572)
- Immobile 13: Annotazione:** variazione colturale ex d.l. n. 262/06 - qualita` dichiarata o parificata a coltura presente nel quadro tariffario
- Totale: Superficie 11.38.73    Redditi: Dominicale Euro 212,97    Agrario Euro 266,36**

# Visura per soggetto limitata ad un comune

## Situazione degli atti informatizzati al 21/09/2020

**Intestazione degli immobili indicati al n. 1**

N.	DATI ANAGRAFICI	CODICE FISCALE	DIRITTI E ONERI REALI
1	BARBAGALLO Maria Rosaria nata a CARMIANO il 07/06/1941	BRBMRS41H47B792F*	(8) Usufrutto per 100/100
2	CALCAGNILE Carla nata a COPERTINO il 20/03/1976	CLCCRL76C60C978W*	(2) Nuda propriet` per 50/100
3	CALCAGNILE Paola nata a LECCE il 25/03/1970	CLCPLA70C65E506J*	(2) Nuda propriet` per 50/100
DATI DERIVANTI DA		TESTAMENTO OLOGRAFO del 13/02/2006 protocollo n. LE0073989 Voltura in atti dal 07/03/2007 Repertorio n.: 103668 Rogante: DELL' ANNA PAOLO Sede: COPERTINO Registrazione: UR Sede: LECCE Volume: 49 n: 43 del 09/02/2007 DEN. SUC. DI CALCAGNILE DANTE SALVATORE (n. 6358.1/2007)	

Unità immobiliari n. 14

Tributi erariali: Euro 1,80

Visura telematica

\* Codice Fiscale Validato in Anagrafe Tributaria

## Visura per soggetto limitata ad un comune

### Situazione degli atti informatizzati al 21/09/2020

<b>Dati della richiesta</b>	<b>BARBAGALLO MARIA ROSARIA</b> <b>Terreni siti nel comune di SURBO ( Codice: L011) Provincia di LECCE</b> <b>Foglio: 5</b>
<b>Soggetto individuato</b>	<b>BARBAGALLO MARIA ROSARIA nata a CARMIANO il 07/06/1941 C.F.: BRBMRS41H47B792F</b>

#### 1. Immobili siti nel Comune di SURBO(Codice L011) - Catasto dei Terreni

N.	DATI IDENTIFICATIVI			DATI DI CLASSAMENTO							ALTRE INFORMAZIONI	
	Foglio	Particella	Sub	Porz	Qualità Classe	Superficie(m²)	Deduz.	Reddito		Dati derivanti da	Dati ulteriori	
								Dominicale	Agrario			
						ha are ca						
1	5	9		-	SEMINAT IVO	4	13	31		Euro 2,06 L. 3.993	Euro 1,72 L. 3.328	FRAZIONAMENTO del 08/02/1999 in atti dal 31/05/1999 (n. 540.1/1999)
2	5	10		-	SEMINAT IVO	4	15	01		Euro 2,33 L. 4.503	Euro 1,94 L. 3.753	FRAZIONAMENTO del 08/02/1999 in atti dal 31/05/1999 (n. 540.1/1999)
3	5	12		AA	SEMINAT IVO	4	03	00		Euro 0,46	Euro 0,39	Tabella di variazione del 12/03/2007 protocollo n. LE0152321 in atti dal 12/03/2007 TRASMISSIONE DATI AI SENSI DEL DECRETO 262 DEL 3 OTTOBRE 2006 (n. 34221.1/2007)
				AB	PASCOLO		00	31		Euro 0,03	Euro 0,02	
4	5	13		-	SEMINAT IVO	4	01	10		Euro 0,17	Euro 0,14	Variazione del 15/06/2017 protocollo n. LE0287520 in atti dal 14/12/2017 TRASMISSIONE DATI AGEA AI SENSI DEL DL 3.10.2006 N. 262 (n. 16987.1/2017)
5	5	31		-	SEMINAT IVO	4	22	90	02	Euro 354,81	Euro 295,67	Tabella di variazione del 12/03/2007 protocollo n. LE0152326 in atti dal 12/03/2007 TRASMISSIONE DATI AI SENSI DEL DECRETO 262 DEL 3 OTTOBRE 2006 (n. 34225.1/2007)

## Visura per soggetto limitata ad un comune

### Situazione degli atti informatizzati al 21/09/2020

**Immobile 3: Annotazione:** variazione colturale ex d.l. n. 262/06 - qualita` dichiarata o parificata a coltura presente nel quadro tariffario

**Immobile 4: Annotazione:** di stadio: variazione colturale eseguita ai sensi del dl 3.10.2006 n. 262, convertito con modificazioni nella legge 24.11.2006 n. 286 e successive modificazioni (anno 2017) - eseguita a seguito di dichiarazione resa il 15/06/2017 all'organismo pagatore agea con la domanda agea. adu.2017.0531203 (scheda validazione/fascicolo prot. n. agea. caa4230.2017.0000407)

**Immobile 5: Annotazione:** variazione colturale ex d.l. n. 262/06 - qualita` dichiarata o parificata a coltura presente nel quadro tariffario

**Totale: Superficie 23.22.75 Redditi: Dominicale Euro 359,86 Agrario Euro 299,88**

#### Intestazione degli immobili indicati al n. 1

N.	DATI ANAGRAFICI	CODICE FISCALE	DIRITTI E ONERI REALI
1	BARBAGALLO Maria Rosaria nata a CARMIANO il 07/06/1941	BRBMRS41H47B792F*	(8) Usufrutto per 100/100
2	CALCAGNILE Carla nata a COPERTINO il 20/03/1976	CLCCRL76C60C978W*	(2) Nuda proprieta` per 50/100
3	CALCAGNILE Paola nata a LECCE il 25/03/1970	CLCPLA70C65E506J*	(2) Nuda proprieta` per 50/100
DATI DERIVANTI DA		RETTIFICA DI INTESTAZIONE ALL'ATTUALITA' del 13/02/2006 protocollo n. LE0063164 in atti dal 14/02/2008 Registrazione: Sede: DATI ANAGRAFICI ALL. N.63095/08 (n. 3827.1/2008)	

#### 2. Immobili siti nel Comune di SURBO(Codice L011) - Catasto dei Terreni

N.	DATI IDENTIFICATIVI			DATI DI CLASSAMENTO						ALTRE INFORMAZIONI				
	Foglio	Particella	Sub	Porz.	Qualità Classe	Superficie(m²)			Deduz.	Reddito		Dati derivanti da	Dati ulteriori	
						ha are ca				Dominicale	Agrario			
1	5	41		-	SEMINAT IVO	4	18	96	02		Euro 293,76	Euro 244,80	FRAZIONAMENTO del 29/10/2019 protocollo n. LE0128796 in atti dal 29/10/2019 presentato il 28/10/2019 (n. 128796.1/2019)	
2	5	42		-	SEMINAT IVO	4	7	25	96		Euro 112,48	Euro 93,73	FRAZIONAMENTO del 29/10/2019 protocollo n. LE0128796 in atti dal 29/10/2019 presentato il 28/10/2019 (n. 128796.1/2019)	



**Visura per soggetto**  
limitata ad un comune  
Situazione degli atti informatizzati al 21/09/2020

**Totale: Superficie 26.21.98    Redditi: Dominicale Euro 406,24    Agrario Euro 338,53**

**Intestazione degli immobili indicati al n. 2**

N.	DATI ANAGRAFICI	CODICE FISCALE	DIRITTI E ONERI REALI
1	BARBAGALLO Maria Rosaria nata a CARMIANO il 07/06/1941	BRBMRS41H47B792F*	(8) Usufrutto per 100/100
2	CALCAGNILE Carla nata a COPERTINO il 20/03/1976	CLCCRL76C60C978W*	(2) Nuda proprieta` per 50/100
3	CALCAGNILE Paola nata a LECCE il 25/03/1970	CLCPLA70C65E506J*	(2) Nuda proprieta` per 50/100

**Totale Generale: Superficie 49.44.73    Redditi: Dominicale Euro 766,10    Agrario Euro 638,41**

Unità immobiliari n. 7

Tributi erariali: Euro 0,90

Visura telematica

\* Codice Fiscale Validato in Anagrafe Tributaria

## Visura per soggetto limitata ad un comune

### Situazione degli atti informatizzati al 21/09/2020

<b>Dati della richiesta</b>	<b>Denominazione: LA FENICE SOCIETA` AGRICOLA A RESPONSABILITA` LIMITATA</b> <b>Terreni siti nel comune di LECCE ( Codice: E506) Provincia di LECCE</b> <b>Foglio: 59</b>
<b>Soggetto individuato</b>	<b>LA FENICE SOCIETA` AGRICOLA A RESPONSABILITA` LIMITATA con sede in SURBO C.F.: 04736090756</b>

#### 1. Immobili siti nel Comune di LECCE(Codice E506) - Catasto dei Terreni

N.	DATI IDENTIFICATIVI			DATI DI CLASSAMENTO							ALTRE INFORMAZIONI			
	Foglio	Particella	Sub	Porz	Qualità Classe	Superficie(m²)	Deduz.	Reddito		Dati derivanti da	Dati ulteriori			
								Dominicale	Agrario					
						ha are ca								
1	59	20		-	SEMINAT IVO	4	5	56	80		Euro 100,65	Euro 129,40	Variazione del 04/07/2014 protocollo n. LE0361468 in atti dal 09/12/2014 TRASMISSIONE DATI AGEA AI SENSI DEL DL 3.10.2006 N. 262 (n. 6524.1/2014)	Annotazione
2	59	22		-	PASCOLO	U		00	57		Euro 0,06 L. 114	Euro 0,04 L. 80	VARIAZIONE GEOMETRICA del 13/05/1999 in atti dal 20/07/1999 (n. 2415.1/1999)	Annotazione
3	59	23		-	SEMINAT IVO	4	3	09	64		Euro 55,97 L. 108.374	Euro 71,96 L. 139.338	VARIAZIONE GEOMETRICA del 13/05/1999 in atti dal 20/07/1999 (n. 2415.1/1999)	Annotazione
4	59	25		-	SEMINAT IVO	4		06	17		Euro 1,12 L. 2.160	Euro 1,43 L. 2.777	VARIAZIONE GEOMETRICA del 13/05/1999 in atti dal 20/07/1999 (n. 2415.1/1999)	Annotazione

**Immobile 1: Annotazione:** di stadio: variazione culturale eseguita ai sensi del dl 3.10.2006 n. 262, convertito con modificazioni nella legge 24.11.2006 n. 286 e successive modificazioni (anno 2014) - eseguita a seguito di dichiarazione resa il 04/07/2014 all'organismo pagatore agea con la domanda agea. adu.2014.0845248 (scheda validazione/fascicolo prot. n. agea. caa5581.2014.0002016); di immobile: atto di aggiornamento non conforme all'art. 1, comma 8, del d. m. f. n.701/94.

**Immobile 2: Annotazione:** atto di aggiornamento non conforme all'art. 1, comma 8, del d.m.f. n.701/94.

**Immobile 3: Annotazione:** atto di aggiornamento non conforme all'art. 1, comma 8, del d.m.f. n.701/94.

# Visura per soggetto limitata ad un comune

## Situazione degli atti informatizzati al 21/09/2020

**Immobile 4: Annotazione:** atto di aggiornamento non conforme all'art. 1, comma 8, del d.m.f. n.701/94.

**Totale: Superficie 08.73.18 Redditi: Dominicale Euro 157,80 Agrario Euro 202,83**

### Intestazione degli immobili indicati al n. 1

N.	DATI ANAGRAFICI	CODICE FISCALE	DIRITTI E ONERI REALI
1	LA FENICE SOCIETA` AGRICOLA A RESPONSABILITA` LIMITATA con sede in SURBO	04736090756*	(1) Proprieta` per 1/1
DATI DERIVANTI DA		ISTRUMENTO (ATTO PUBBLICO) del 14/03/2016 Nota presentata con Modello Unico in atti dal 22/03/2016 Repertorio n.: 880 Rogante: IACOVELLI ANGELA Sede: LECCE Registrazione: Sede: COMPRAVENDITA (n. 5947.1/2016)	

Unità immobiliari n. 4

Tributi erariali: Euro 0,90

Visura telematica

\* Codice Fiscale Validato in Anagrafe Tributaria



## Valori Agricoli Medi della provincia

Annualità 2015

*Dati Pronunciamento Commissione Provinciale*

*Pubblicazione sul BUR*

*n. del*

*n. del*

COLTURA	REGIONE AGRARIA N°: 1				REGIONE AGRARIA N°: 2			
	Valore Agricolo (Euro/Ha)	Sup. > 5%	Coltura più redditizia	Informazioni aggiuntive	Valore Agricolo (Euro/Ha)	Sup. > 5%	Coltura più redditizia	Informazioni aggiuntive
	PIANURA DI COPERTINO Comuni di: ARNESANO, CAMPI SALENTINA, CARMIANO, COPERTINO, GUAGNANO, LEVERANO, MONTERONI DI LECCE, NOVOLI, SALICE SALENTINO, SAN PIETRO IN LAMA, VEGLIE				PIANURA DI LECCE Comuni di: LECCE, CALIMERA, CANNOLE, CARPIGNANO SALENTINO, CASTRI DI LECCE, CAVALLINO, LIZZANELLO, MELENDUGNO, SQUINZANO, SURBO, TREPuzzi, VERNOLE			
AGRUMETO	25000,00				23900,00			
BOSCO D'ALTO FUSTO	13500,00				13500,00			
BOSCO MISTO					11000,00			
CANNETO					5300,00			
FICHETO	7900,00				6800,00			
FRUTTETO	18200,00				16000,00			
INCOLTO PRODUTTIVO					5500,00			
MANDORLETO					10000,00			
ORTO	18200,00				14100,00			
PASCOLO	4500,00				4500,00			
PASCOLO CESPUGLIATO	4800,00				4800,00			
SEMINATIVO	7900,00				6800,00			
SEMINATIVO ARBORATO	8700,00				7600,00			
SEMINATIVO IRRIGUO	15600,00				13300,00			



## Valori Agricoli Medi della provincia

Annualità 2015

*Dati Pronunciamento Commissione Provinciale*

*Pubblicazione sul BUR*

*n. del*

*n. del*

COLTURA	REGIONE AGRARIA N°: 1 PIANURA DI COPERTINO Comuni di: ARNESANO, CAMPI SALENTINA, CARMIANO, COPERTINO, GUAGNANO, LEVERANO, MONTERONI DI LECCE, NOVOLI, SALICE SALENTINO, SAN PIETRO IN LAMA, VEGLIE				REGIONE AGRARIA N°: 2 PIANURA DI LECCE Comuni di: LECCE, CALIMERA, CANNOLE, CARPIGNANO SALENTINO, CASTRI DI LECCE, CAVALLINO, LIZZANELLO, MELENDUGNO, SQUINZANO, SURBO, TREPUSZI, VERNOLE			
	Valore Agricolo (Euro/Ha)	Sup. > 5%	Coltura più redditizia	Informazioni aggiuntive	Valore Agricolo (Euro/Ha)	Sup. > 5%	Coltura più redditizia	Informazioni aggiuntive
ULIVETO	17000,00	SI	SI		16600,00	SI	SI	
VIGNETO	19200,00				16100,00			
VIGNETO INTELAIATO	24900,00				21800,00			



## Valori Agricoli Medi della provincia

Annualità 2015

*Dati Pronunciamento Commissione Provinciale*

*Pubblicazione sul BUR*

*n. del*

*n. del*

<p><b>REGIONE AGRARIA N°: 3</b> PIANURA DI NARDO Comuni di: ARADEO, GALATONE, NARDO`, NEVIANO, SANNICOLA, SECLF, TUGLIE, PORTO CESAREO</p>	<p><b>REGIONE AGRARIA N°: 4</b> PIANURA SALENTINA CENTRALE Comuni di: BAGNOLO DEL SALENTO, CAPRARICA DI LECCE, CASTRIGNANO DE` GRECI, COLLEPASSO, CORIGLIANO D`OTRANTO, CURSI, CUTROFIANO, GALATINA, LEQUILE, MAGLIE, MARTANO, MARTIGNANO, MELPIGNANO, MURO LECCESE, SAN CESARIO DI LECCE, SAN DONATO DI LECCE, SCORRANO, SOGLIANO CAVOUR, SOLETO, STERNATIA, ZOLLINO</p>
--	---

COLTURA	Valore Agricolo (Euro/Ha)	Sup. > 5%	Coltura più redditizia	Informazioni aggiuntive	Valore Agricolo (Euro/Ha)	Sup. > 5%	Coltura più redditizia	Informazioni aggiuntive
AGRUMETO	24500,00				24200,00			
BOSCO D'ALTO FUSTO	13500,00				13500,00			
BOSCO MISTO					11000,00			
FICHETO	7900,00				7100,00			
FRUTTETO	18500,00				16000,00			
INCOLTO PRODUTTIVO	5500,00							
ORTO	18200,00				14900,00			
PASCOLO	4500,00				4500,00			
PASCOLO ARBORATO	5000,00				5000,00			
PASCOLO CESPUGLIATO	4800,00				4800,00			
SEMINATIVO	7900,00				7100,00			
SEMINATIVO ARBORATO	8700,00				7800,00			
SEMINATIVO IRRIGUO	15600,00				13800,00			



## Valori Agricoli Medi della provincia

Annualità 2015

*Dati Pronunciamento Commissione Provinciale*

*Pubblicazione sul BUR*

*n. del*

*n. del*

<p><b>REGIONE AGRARIA N°: 3</b>                  PIANURA DI NARDO                  Comuni di: ARADEO, GALATONE, NARDO`, NEVIANO, SANNICOLA, SECLF, TUGLIE, PORTO CESAREO</p>	<p><b>REGIONE AGRARIA N°: 4</b>                  PIANURA SALENTINA CENTRALE                  Comuni di: BAGNOLO DEL SALENTO, CAPRARICA DI LECCE, CASTRIGNANO DE` GRECI, COLLEPASSO, CORIGLIANO D`OTRANTO, CURSI, CUTROFIANO, GALATINA, LEQUILE, MAGLIE, MARTANO, MARTIGNANO, MELPIGNANO, MURO LECCESE, SAN CESARIO DI LECCE, SAN DONATO DI LECCE, SCORRANO, SOGLIANO CAVOUR, SOLETO, STERNATIA, ZOLLINO</p>
--	---

COLTURA	Valore Agricolo (Euro/Ha)	Sup. > 5%	Coltura più redditizia	Informazioni aggiuntive	Valore Agricolo (Euro/Ha)	Sup. > 5%	Coltura più redditizia	Informazioni aggiuntive
ULIVETO	16700,00				17000,00	SI	SI	
VIGNETO	19200,00				16100,00			
VIGNETO INTELAIATO	24900,00				21800,00			



## Valori Agricoli Medi della provincia

Annualità 2015

*Dati Pronunciamento Commissione Provinciale*

*Pubblicazione sul BUR*

*n. del*

*n. del*

REGIONE AGRARIA N°: 5 PIANURA DI OTRANTO Comuni di: BOTRUGNO, DISO, GIUGGIANELLO, GIURDIGNANO, MINERVINO DI LECCE, NOCIGLIA, ORTELLE, OTRANTO, PALMARIGGI, POGGIARDO, SANARICA, SANTA CESAREA TERME, SPONGANO, SURANO, UGGIANO LA CHIESA, CASTRO, SAN CASSIANO					REGIONE AGRARIA N°: 6 PIANURA DI GALLIPOLI Comuni di: ALEZIO, ALLISTE, CASARANO, GALLIPOLI, MATINO, MELISSANO, PARABITA, RACALE, TAVIANO, UGENTO			
COLTURA	Valore Agricolo (Euro/Ha)	Sup. > 5%	Coltura più redditizia	Informazioni aggiuntive	Valore Agricolo (Euro/Ha)	Sup. > 5%	Coltura più redditizia	Informazioni aggiuntive
AGRUMETO	22800,00				27100,00			
BOSCO D'ALTO FUSTO	13500,00				13500,00			
BOSCO MISTO	11000,00							
CANNETO	5500,00							
FICHETO	7100,00				9000,00			
FRUTTETO	16000,00				18000,00			
INCOLTO PRODUTTIVO	5500,00				5000,00			
ORTO	14900,00				20400,00			
PASCOLO	4500,00				4500,00			
PASCOLO ARBORATO	5000,00				5000,00			
PASCOLO CESPUGLIATO	4800,00				4800,00			
SEMINATIVO	7100,00				9000,00			
SEMINATIVO ARBORATO	7800,00				9900,00			





## Valori Agricoli Medi della provincia

Annualità 2015

*Dati Pronunciamento Commissione Provinciale*

*Pubblicazione sul BUR*

*n. del*

*n. del*

REGIONE AGRARIA N°: 5		REGIONE AGRARIA N°: 6						
PIANURA DI OTRANTO		PIANURA DI GALLIPOLI						
Comuni di: BOTRUGNO, DISO, GIUGGIANELLO, GIURDIGNANO, MINERVINO DI LECCE, NOCIGLIA, ORTELLE, OTRANTO, PALMARIGGI, POGGIARDO, SANARICA, SANTA CESAREA TERME, SPONGANO, SURANO, UGGIANO LA CHIESA, CASTRO, SAN CASSIANO		Comuni di: ALEZIO, ALLISTE, CASARANO, GALLIPOLI, MATINO, MELISSANO, PARABITA, RACALE, TAVIANO, UGENTO						
COLTURA	Valore Agricolo (Euro/Ha)	Sup. > 5%	Coltura più redditizia	Informazioni aggiuntive	Valore Agricolo (Euro/Ha)	Sup. > 5%	Coltura più redditizia	Informazioni aggiuntive
SEMINATIVO IRRIGUO	13300,00				15900,00			
ULIVETO	16600,00	SI	SI		17000,00			
VIGNETO	11500,00				18400,00			
VIGNETO INTELAIATO					24000,00			



## Valori Agricoli Medi della provincia

Annualità 2015

*Dati Pronunciamento Commissione Provinciale*

*Pubblicazione sul BUR*

*n. del*

*n. del*

<p><b>REGIONE AGRARIA N°: 7</b>                  PIANURA DI LEUCA                  Comuni di: ACQUARICA DEL CAPO, ALESSANO, ANDRANO, CASTRIGNANO DEL CAPO, CORSANO, GAGLIANO DEL CAPO, MIGGIANO, MONTESANO SALENTINO, MORCIANO DI LEUCA, PATU', PRESICCE, RUFFANO, SALVE, SPECCHIA, SUPERSANO, TAURISANO, TIGGIANO, TRICASE</p>	<p><b>REGIONE AGRARIA N°:</b></p>
---	-----------------------------------

COLTURA	Valore Agricolo (Euro/Ha)	Sup. > 5%	Coltura più redditizia	Informazioni aggiuntive	Valore Agricolo (Euro/Ha)	Sup. > 5%	Coltura più redditizia	Informazioni aggiuntive
AGRUMETO	22500,00							
BOSCO D'ALTO FUSTO	13500,00							
BOSCO MISTO	11000,00							
FICHETO	7100,00							
FRUTTETO	16000,00							
INCOLTO PRODUTTIVO	5500,00							
ORTO	15500,00							
PASCOLO	4500,00							
PASCOLO ARBORATO	5000,00							
PASCOLO CESPUGLIATO	4800,00							
SEMINATIVO	7100,00							
SEMINATIVO ARBORATO	7800,00							
SEMINATIVO IRRIGUO	13300,00							



## Valori Agricoli Medi della provincia

Annualità 2015

*Dati Pronunciamento Commissione Provinciale*

*Pubblicazione sul BUR*

*n. del*

*n. del*

REGIONE AGRARIA N°: 7 PIANURA DI LEUCA Comuni di: ACQUARICA DEL CAPO, ALESSANO, ANDRANO, CASTRIGNANO DEL CAPO, CORSANO, GAGLIANO DEL CAPO, MIGGIANO, MONTESANO SALENTINO, MORCIANO DI LEUCA, PATU', PRESICCE, RUFFANO, SALVE, SPECCHIA, SUPERSANO, TAURISANO, TIGGIANO, TRICASE					REGIONE AGRARIA N°:			
COLTURA	Valore Agricolo (Euro/Ha)	Sup. > 5%	Coltura più redditizia	Informazioni aggiuntive	Valore Agricolo (Euro/Ha)	Sup. > 5%	Coltura più redditizia	Informazioni aggiuntive
ULIVETO	16600,00							
VIGNETO	12900,00							
VIGNETO INTELAIATO	18600,00							