Via Dicesare, 107 - 80125 Napoli
tel. 0817689415 - Fax 0817689480
www.cogenergia.it

REGIONE PUGLIA

Comune principale impianto

COMUNE DI ACQUAVIVA DELLE FONTI
PROVINCIA DI BARI

Opere connesse

COMUNE DI GIOIA DEL COLLE
PROVINCIA DI BARI

COMUNE DI SANTERAMO IN COLLE
PROVINCIA DI BARI

COMUNE DI LATERZA
PROVINCIA DI TARANTO

COMUNE DI CASTELLANETA
PROVINCIA DI TARANTO

PROGETTO PER LA REALIZZAZIONE DI UN IMPIANTO PER LA PRODUZIONE DI ENERGIA ELETTRICA DA FONTE EOLICA, AI SENSI DEL D.LGS N. 387 DEL 2003, COMPOSTO DA N° 12 AEROGENERATORE, PER UNA POTENZA COMPLESSIVA DI 72 MW. SITO NEL COMUNE DI ACQUAVIVA DELLE FONTI (BA) E OPERE CONNESSE NEI COMUNI DI GIOIA DEL COLLE (BA), SANTERAMO IN COLLE (BA), LATERZA (TA) E CASTELLANETA (TA)

COD. ELAB.
ELAB.34.10

DESCRIZIONE
FOTOINSERIMENTI
Comune di Laterza

SCALA DI RAPP.

cogein energy

Firmato digitalmente da
Raimondo Cascone
CN = Cascone
SN = Raimondo
O = Ordine degli Architetti di Napoli
C = IT

REDATTO	VERIFICATO	APPROVATO	REVISIONE
geom. Alessandra Russo ing. Marco Giugliano ing. Giuliano Foello	ing. Giuliano Foello	arch. Raimondo Cascone	00
			DATA
			06/2022

LEGENDA

DATI GENERALI

Simbolo	Descrizione
	Cono ottico

IDENTIFICATIVO	NOME	TIPOLOGIA RICETTORE	COORDINATE (WGS84) NORD	EST
ID60	Masseria Sarole	Sito storico-culturale	4506373	648975
DIN26	Regio tratturo Melfi-Castellaneta	Tratturo	4506251	650265
DIN27	Strada a valenza paesaggistica (SS7A Matera-Castellaneta)	Strada a valenza paesaggistica	4502286	649941
ID61	Cono visuale_Gravina di Laterza	Cono visuale	4501695	654500
ID62	Gravina di Laterza	Lame e gravine-Luogo panoramico	4498567	652336

CONI OTTICI - LATERZA

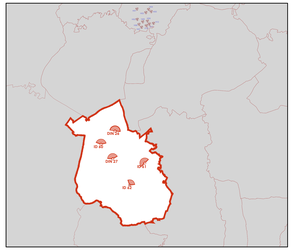

Ricettori sensibili

ID 60 - Masseria Sarole

ID 60 - Masseria Sarole

Panoramica - Stato di fatto e stato di progetto

DIN 26 - Regio tratturo Melfi-Castellaneta

Panoramica - Stato di fatto

Panoramica - Stato di progetto



DESCRIZIONE DELLA SCENA E DEGLI IMPATTI

Il regio tratturo Melfi-Castellaneta corrisponde alla Strada Provinciale 22. Le caratteristiche della strada consentono di affermare che ha perso i caratteri originali di un tratturo. Essendo una SP, rappresenta un ricettore di tipo dinamico, ossia il generico osservatore si troverà a godere della scena "in movimento", percorrendo la strada su di un veicolo.
La panoramica risulta alquanto piatta, in primo piano infatti vi è un'enorme distesa verde e solo il fondo, soprattutto ai lati della scena, gode di un movimento maggiore, dato dalle alberature e dal lievi rilievi presenti. Oltre a qualche albero sparso ed edificio isolato, non si sono elementi caratterizzanti la scena. Nel complesso, la panoramica gode di scarse qualità sceniche. Nell'immagine dello stato di fatto è possibile vedere degli impianti eolici già esistenti. L'impianto eolico di progetto è visibile in minima parte, infatti è ubicato dietro al rilievo che costituisce il fondo della scena; sono visibili solo parte delle blade della metà degli aerogeneratori di progetto (a partire da sinistra H02, H06, H07, H09, H04 e H10), praticamente impercettibili per un osservatore in movimento come in questo caso.
Si può concludere che l'inserimento dell'impianto eolico di progetto genera un impatto praticamente trascurabile.

DIN 27 - Strada a valenza paesaggistica (SS7A Matera-Castellaneta)

Panoramica - Stato di fatto

Panoramica - Stato di progetto

Panoramica - Stato di progetto con inserimento degli aerogeneratori autorizzati





DESCRIZIONE DELLA SCENA E DEGLI IMPATTI

Il ricettore DIN27 è una strada a valenza paesaggistica corrispondente ad una strada statale, quindi una viabilità a scorrimento veloce. Pertanto la panoramica proposta è solamente un fermo immagine di una scena che il generico osservatore vedrà in movimento percorrendo il ricettore.

L'immagine risulta piatta con colori molto uniformi, dati dall'alternanza di campi arati, distese pratiive e seminativi. Sullo sfondo è possibile scorgere dei rilievi, per il resto la panoramica si trova sullo stesso piano di visuale e è dinamismo è appena visibile nella parte di estrema sinistra. Gli elementi caratterizzanti la scena sono le turbine eoliche esistenti, disseminate per l'intera scena, ponendosi solo in taluni casi in coerenza formale con le linee elettriche e i pali dell'elettrificazione presenti. Vi sono anche alcuni impianti eolici autorizzati inseriti sempre nel medesimo contesto. Le caratteristiche sceniche sono di scarsa qualità, considerando le caratteristiche paesaggistiche della porzione di territorio visibile e dei tropoi elementi verticali di diversa fattezza, dimensione e natura disseminati in modo spesso disordinato nella panoramica.
L'impianto di progetto è appena percettibile, al di là del rilievo sullo sfondo: sono visibili ridottissime porzioni di blade di soli 4 aerogeneratori di progetto (da sinistra H07, H08, H03 e H04). Non aggiunge e non toglie nulla ad un fermo immagine di ciò che è visibile da parte di un osservatore in movimento, non riuscendo neanche a rendere conto della presenza dello stesso durante il suo passaggio. L'impatto, quindi, è inesistente.

ID 61- Cono visuale_Gravina di Laterza

Panoramica - Stato di Fatto

Panoramica - Stato di progetto





DESCRIZIONE DELLA SCENA E DEGLI IMPATTI

La gravina di Laterza è una incisione erosiva profonda che lambisce il comune omonimo, estendendosi per 12 km. In alcuni punti arriva a più di 200 metri di profondità e 400 metri di larghezza. La gravina fa parte dell'area delle Gravine ed è un SIC della Puglia (SIC IT9130007); al suo interno è presente l'Oasi LIPU Gravina di Laterza per la tutela e la protezione degli uccelli.
Il ricettore in oggetto, ID061, fa parte del cono visuale tutelato relativo al ricettore vero e proprio della gravina. Come detto, la gravina ha una estensione notevole, è stato scelto l'ID62 (dal quale non è visibile alcun aerogeneratore di progetto) in quanto si trova ad una quota media caratterizzante la gravina stessa .
La scena proposta è molto aperta ed è caratterizzata in primo piano da un'area seminativa, che si estende fino in profondità. Sulla destra il campo seminato è interrotto da una strada (da cui è stata scattata l'immagine) che arriva fino al fondo della scena, dove vi è un'area boscata. La parte destra dell'immagine è ricca di aerogeneratori eolici esistenti, alcuni in primo piano ed altri in profondità. Ve ne sono anche altri disseminati lungo tutta la panoramica. Vi sono ulteriori elementi antropici sparsi, tra cui edifici isolati, pali dell'elettrificazione, uno stabilimento, intervallati da piccoli gruppi o singole alberature.
Dell'impianto eolico di progetto, visibile nella parte centro destra della panoramica, si scorgono appena 10 turbine delle 12 in progetto (da sinistra H02, H01, H06, H07, H08, H03, H04, H10, H09 e H11); sono visibili, infatti, unicamente o parti di blade o al più il rotore degli aerogeneratori. Oltre alla conformazione territoriale, ciò che rende l'impianto oggetto di poca attenzione è la presenza di altri elementi che catturano lo sguardo di un ipotetico osservatore, ossia tutte le altre turbine presenti, ben più visibili, anche di quelle in profondità.
Si può concludere che l'impatto generato dall'inserimento del parco eolico di progetto è praticamente trascurabile.

ID 62- Gravina di Laterza

Panoramica - Stato di fatto e stato di progetto