REGIONE PUGLIA

COMUNE DI ORTANOVA
(Provincia di Foggia)

COMUNE DI CAMPOMARINO
(Provincia di Campobasso)

COMUNE DI LESINA
(Provincia di Foggia)

COMUNE DI SERRACAPRIOLA
(Provincia di Foggia)

PROGETTO DI REALIZZAZIONE DI UN IMPIANTO EOLICO DI POTENZA NOMINALE PARI A 60 MW, DA INSTALLARE NEL COMUNE DI ORTANOVA (FG) E OPERE ACCESSORIE RICADENTI NEI COMUNI DI ORTANOVA (FG), LESINA (FG), SERRACAPRIOLA (FG) e CAMPOMARINO (CB)

Titolo del progetto:
"ORTANOVA"
Codice elaborato: ORT-PD-R06-A

Analisi delle aree tutelate dal PPTR
Componenti Botanico-Vegetazionali

Scala: 1:10.000
Formato: 841x1189

cogein
Cogein Impianti S.r.l.
Via Cesare Battisti, 53
39100 BOLZANO (BZ)
P.IVA 02822800212

Progettista:
Ing. Gaetano Fiorillo
Ordine degli Ingegneri della Provincia di Foggia n. 2246

REDATTO	VERIFICATO	APPROVATO	REVISIONE
Ing. Gaetano Fiorillo Ing. Marco Magnifico	Ing. Gaetano Fiorillo Ing. Marco Magnifico Geol. Rino Cardone	Ing. Antonio Cosenza	Rev. 00 Emissione gennaio 2023

LEGENDA

1 Aree

Colore	Descrizione
	Inseguitori monoassiali (fotovoltaico)
	Cavidotto a 30 kV interno (in parco eolico)
	Cavidotto 30 kV esterno (interno al parco eolico)
	Stazione elettrica AT Terna esistente in Candelaro
	Stazione elettrica AT 380 kV utente
	Limiti amministrativi comunali
	Limite amministrativo regionale - Confine Puglia-Basilicata
	Tracciato di progetto Metanodotto - Centrale Snam metanodotto Larino-Foggia - Impianto di Snam Rete Gas di Sansinato - Impianto di Snam Rete Gas di Lesina - Impianto della Società Gorgoni (delibera del Sindaco n. 5 del 2012)

2. Analisi delle aree tutelate dal PPTR Componenti Botanico-Vegetazionali

Colore	Descrizione
	BP Boschi
	BP Zone Umide Ramsar
	UCP Aree Umide
	UCP Formazioni Arbustive in evoluzione naturale
	UCP Prati e Pascoli naturali
	UCP Aree di rispetto boschi (100m ER+ 20m)

DETTAGLIO H3-H4

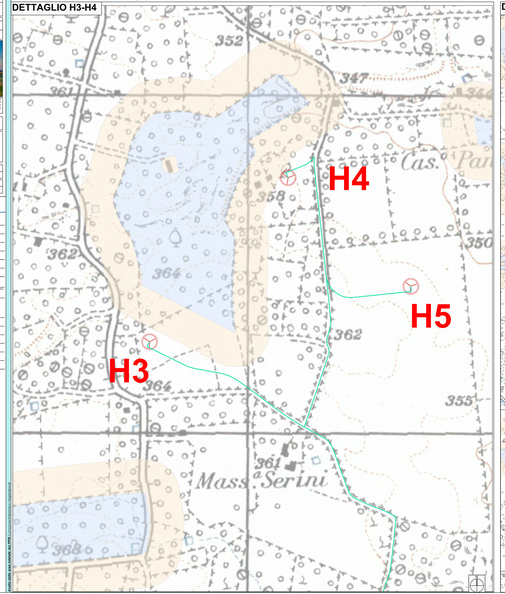

DETTAGLIO 1

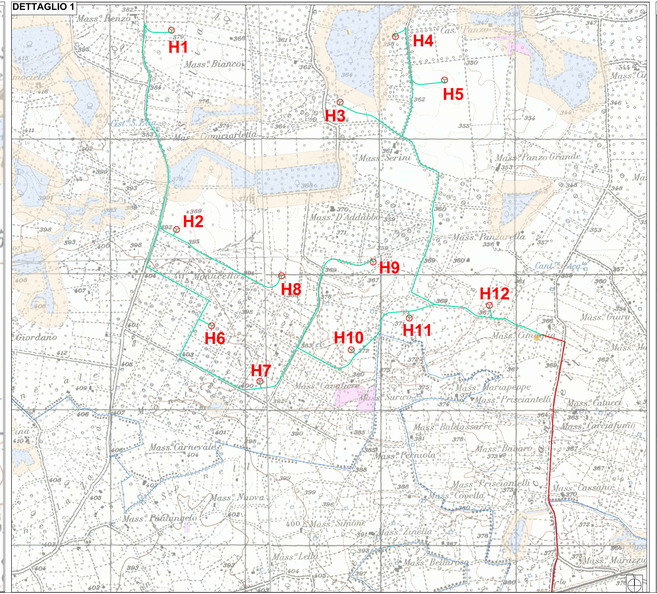

DETTAGLIO 2

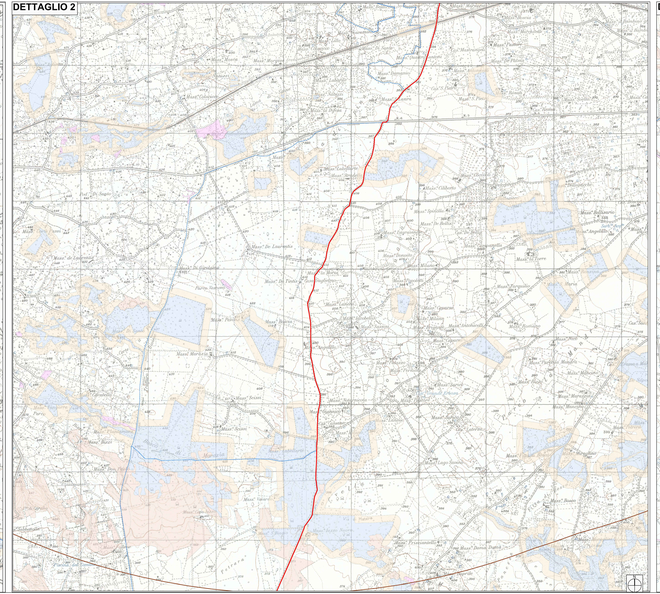
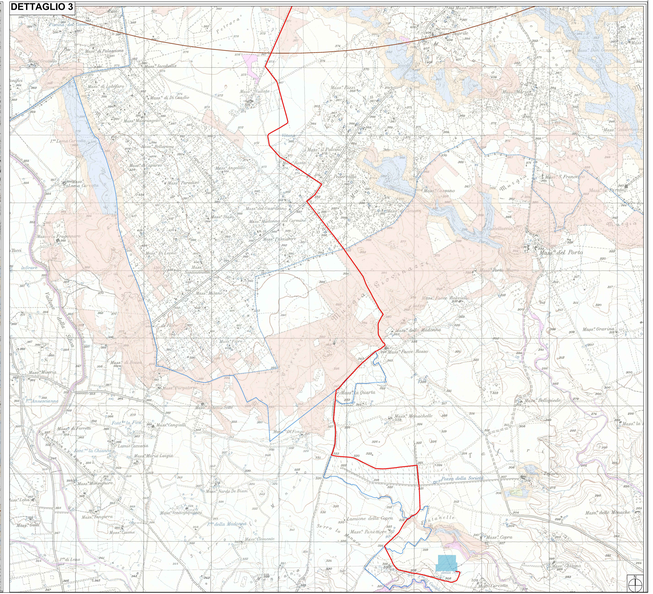
DETTAGLIO 3