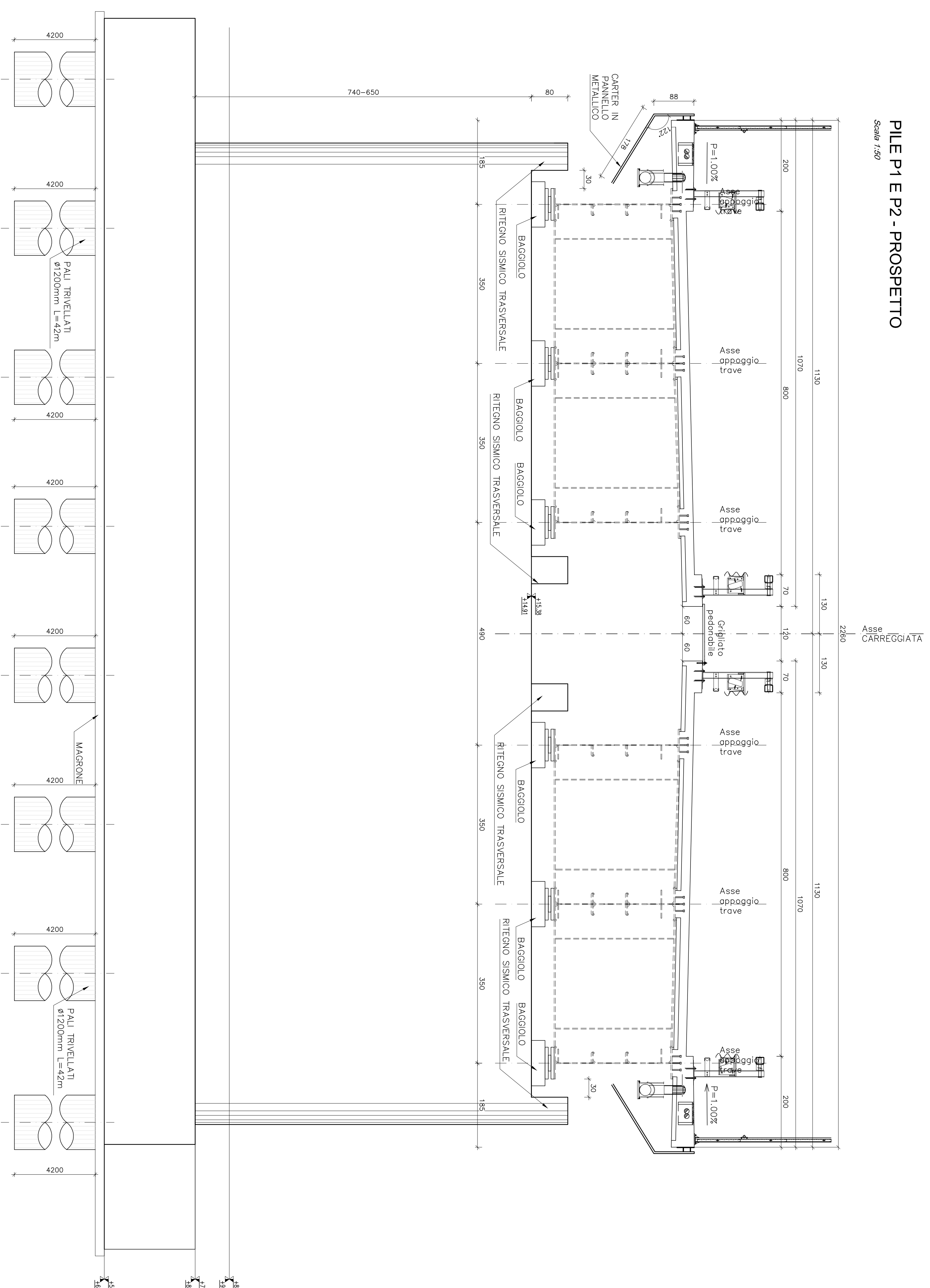


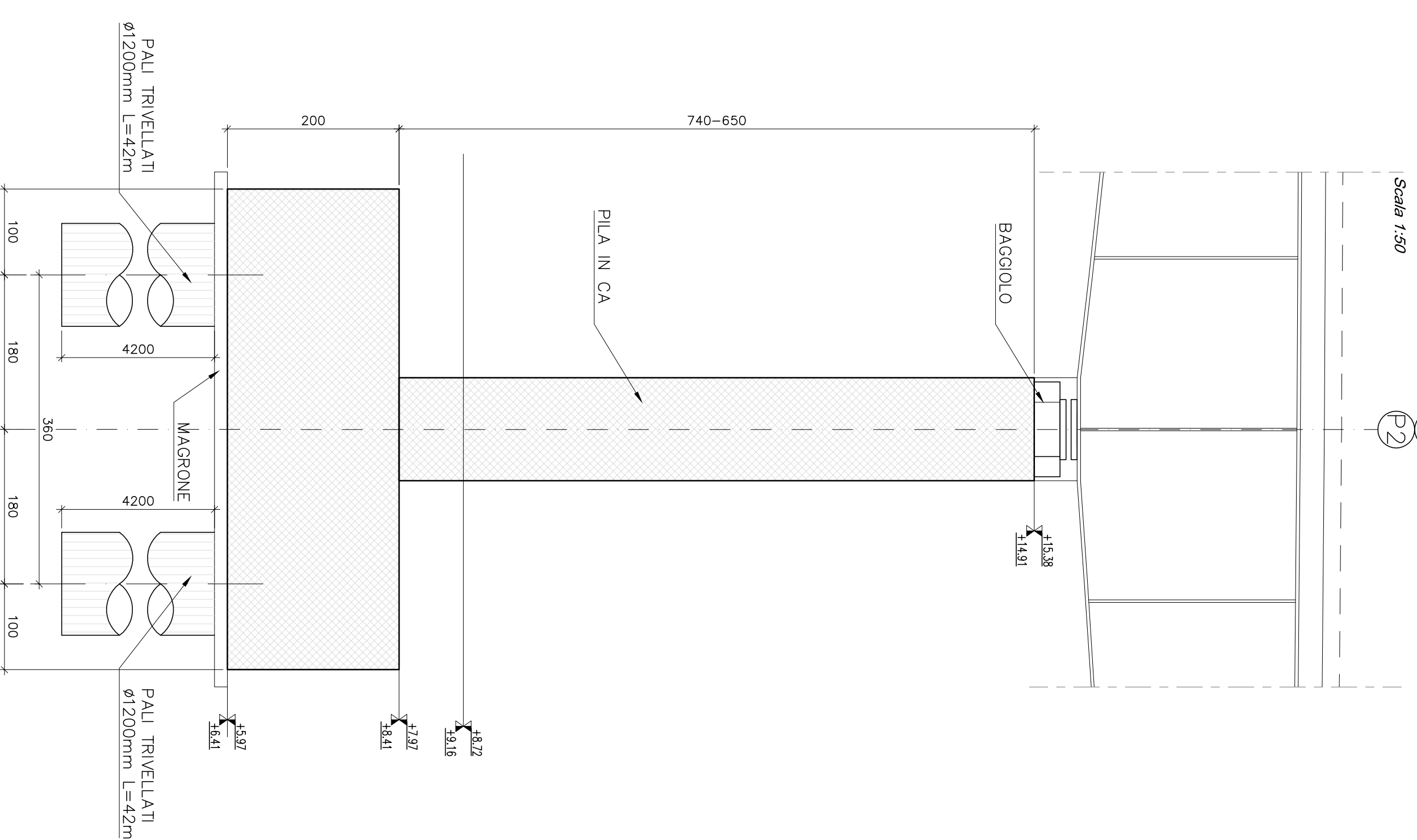
PILE P1 E P2 - PROSPETTO

Scala 1:50



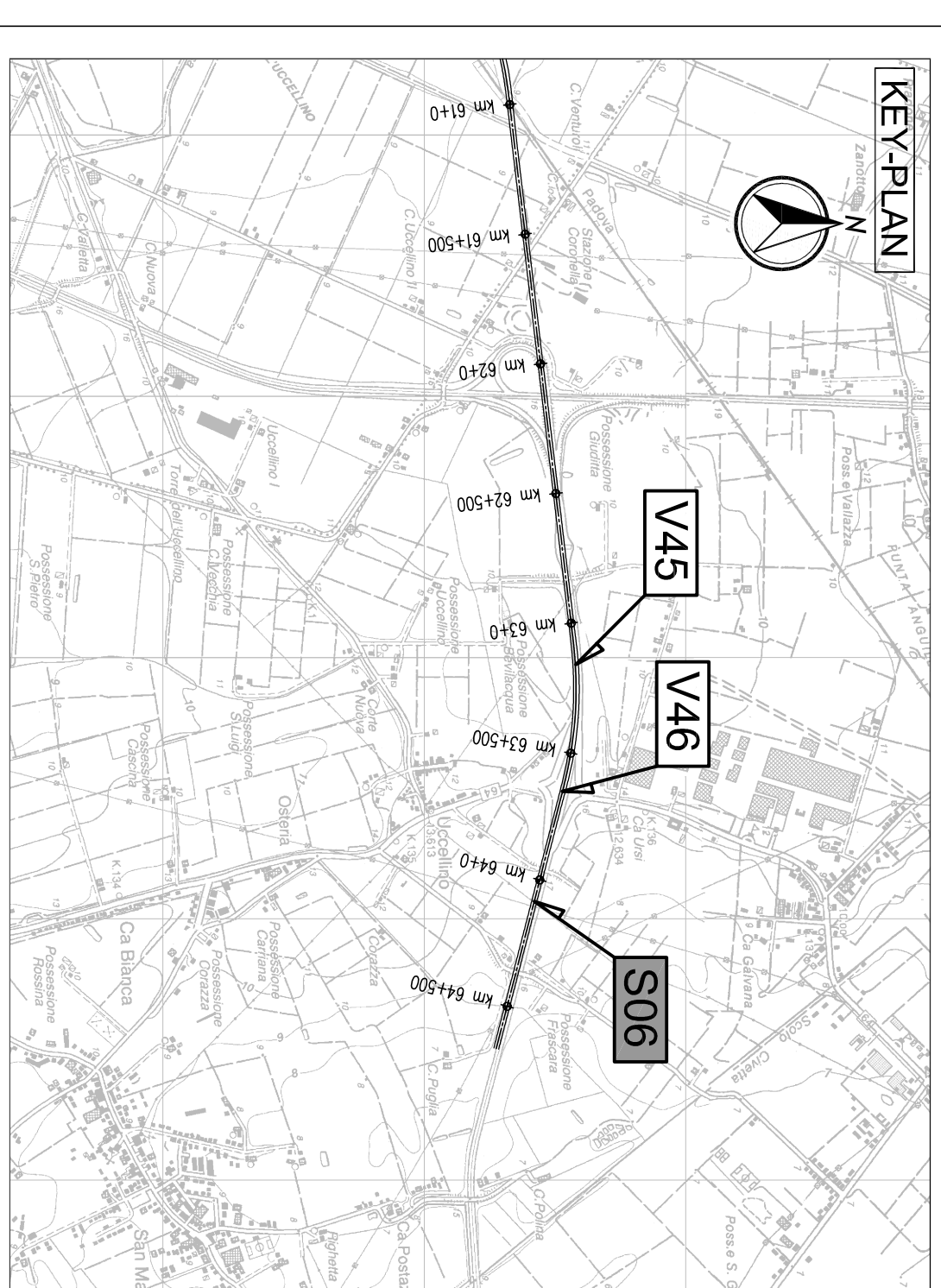
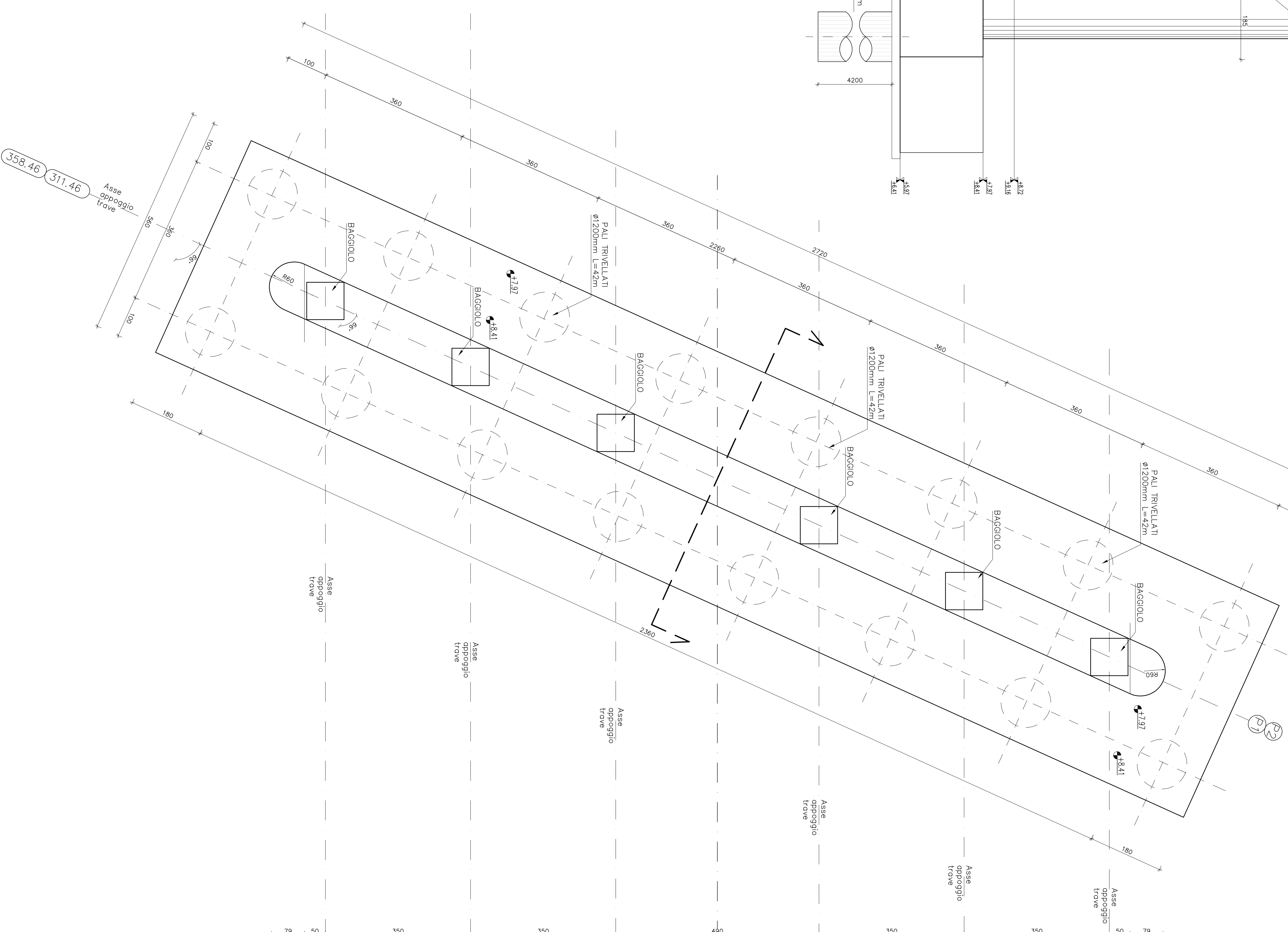
PILE P1 E P2
SEZIONE TIPO

Scala 1:50



PILE P1 E P2 - PIANTA

Scala 1:50



LEGENDA



NORD GEOGRAFICO

ELABORATI DI RIFERIMENTO
PO-06-SCV07-40-MR-011 RELAZIONE DI CALCOLO


CARATTERISTICHE DEI MATERIALI
PO-06-000-00-00-DE-19-01 TRAVELLI MATERIALI

NOTE
LE QUOTE SONO ESPRESSE IN CM (SAUVO OVE DIVERSAMENTE INDICATO)
GLI ANGOLI SONO ESPRESI IN GRADI SESSAGESIMALI

IL CONCESSIONARIO
ARC
AUTOSTRADALE REGIONALE CISPADANA

AUTOSTRADA REGIONALE CISPADANA
DAL CASELLO DI REGGIOLO-ROLO SULLA A22
AL CASELLO DI FERRARA SUD SULLA A13
CONTRATTO C.U.P. 811000000000009
PROGETTO DEFINITIVO

ASSE AUTOSTRADALE (CONGRUO DEGLI INTERVENTI LOCALI
DI SOLLECAMENTO) VARIO AL SISTEMA AUTOSTRADALE)
OPERE STRUTTURALI
SCV07 - CANTIERI MANA ET-SUD E-SUD-OVEST DELLO SPINCOLO DI FERRARA SUD
CARATTERI PILE



LETTERA	DESCRIZIONE	DATA	PROF.	SCALE	
A	17/01/2012	ESISTENTE	GAUDOTTI	DE FRAZIO	SALESI
B					
C					
D					
E					
F					
G					

IDENTIFICAZIONE ELABORATO: **PO-06-SCV07-40-MR-011**
 DATA: **2012**
 SCALE: **1:50**