

- PARCO EOLICO "SILVIUM"**
- Layout
 - Cavidotto
 - SE RTN
 - Opere civili - fase di cantiere
 - Opere civili - fase di esercizio
 - Piazzole
 - Scarpate
 - Viabilità di servizio
 - Limiti regionali
 - Limiti comunali
 - Vincoli in rete (MIC)
 - Di interesse culturale dichiarato
 - Di interesse culturale non verificato
 - Di non interesse culturale
 - Verifica di interesse culturale in corso
- PPTR PUGLIA (agg. 11/2021)**
- 6.1.1 Componenti geomorfologiche**
- UCP - Versanti
 - UCP - Lame e gravine
 - UCP - Doline
 - UCP - Grotte (100m)
 - UCP - Geositi (100m)
 - UCP - Inghiottoi (50m)
- 6.1.2 Componenti idrologiche**
- BP - Fiumi, torrenti, corsi d'acqua iscritti negli elenchi delle acque pubbliche (150m)
 - UCP - Reticolo idrografico di connessione della R.E.R. (100m)
 - UCP - Sorgenti (25m)
 - UCP - Aree soggette a vincolo idrogeologico
- 6.2.1 Componenti botanico-vegetazionali**
- BP - Boschi
 - UCP - Aree umide
 - UCP - Prati e pascoli naturali
 - UCP - Formazioni arbustive in evoluzione naturale
 - UCP - Aree di rispetto dei boschi
- 6.2.2 Componenti delle aree protette e dei siti naturalistici**
- BP - Parchi e riserve
 - Parco Nazionale
 - UCP - Siti di rilevanza naturalistica
 - ZSC
- 6.3.1 Componenti culturali e insediative**
- BP - Immobili e aree di notevole interesse pubblico
 - BP - Zone gravate da usi civici
 - BP - Zone gravate da usi civici (validate)
 - BP - Zone di interesse archeologico
 - UCP - Città Consolidata
 - UCP - Testimonianza della stratificazione insediativa
 - segnalazioni architettoniche e segnalazioni archeologiche
 - aree appartenenti alla rete dei tratturi
 - UCP - Area di rispetto delle componenti culturali e insediative (100m - 30m)
 - rete tratturi
 - siti storico culturali
 - zone di interesse archeologico
- 6.3.2 Componenti dei valori percettivi**
- UCP - Luoghi panoramici (punti)
 - UCP - Strade panoramiche
 - UCP - Strade a valenza paesaggistica
 - UCP - Coni visuali
- PPR BASILICATA - Sistema delle tutele BENI CULTURALI**
- Beni monumentali - D. lgs 42/2004, art. 10
 - Beni archeologici - D. lgs 42/2004, artt. 10-13-45
 - Centroidi beni vincolati
 - Aree di interesse archeologico
 - Tratturi
- BENI PAESAGGISTICI**
D. lgs 42/2004, artt. 136-142-157
- 6.2.1 Componenti botanico-vegetazionali**
- Aree di notevole interesse pubblico - artt. 136-157
- Aree tutelate per legge - art. 142 co. 1**
- lett.c - Fiumi, torrenti, corsi d'acqua di cui al R.D. 1775/1933
 - lett.c - Fiumi, torrenti, corsi d'acqua di cui al R.D. 1775/1933 - Buffer 150 m
 - lett.f - Parchi e riserve nazionali e regionali
 - lett.g - Foreste e boschi
 - lett.i - Zone umide D.P.R. 448/76
 - lett.m - Zone di interesse archeologico
- BENI PER LA DELIMITAZIONE DI ULTERIORI CONTESTI - D. lgs 42/2004, art. 143**
- Alberi monumentali
 - Base Ortofoto



REGIONE PUGLIA
CITTA' METROPOLITANA DI BARI
COMUNI DI GRAVINA IN PUGLIA E ALTAMURA








AUTORIZZAZIONE UNICA EX D.LGS. 387/2003

**Progetto Definitivo
Parco eolico "Silvium" e opere connesse**

TITOLO ELABORATO		CODICE ELABORATO			
		COMMESSA	FASE	ELABORATO	REV.
Carta dei vincoli paesaggistici - Area parco		F0477	C	T04	A
Riproduzione o consegna a terzi solo dietro specifica autorizzazione					
SCALA: 1:10.000					

DATA	DESCRIZIONE	MDO	GMA	GEDS
Febbraio 2022	Prima emissione			
		REDDATO	VERIFICATO	APPROVATO

<p>PROPRONIBITE</p>  <p>wpd silvium s.r.l. Corso d'Italia 83 00198 Roma (RM) Tel: +39 06 960 353 01 wpdsilviumsr@legalmail.it Cod. Fisc. 16496431004</p>	<p>PROGETTAZIONE</p>  <p>F4 ingegneria srl Via Di Giura - Centro Direzionale, 85100 Potenza Tel: +39 0971 1 944 797 - Fax: +39 0971 5 54 52 www.f4ingegneria.it - f4ingegneria@pec.it</p> <p style="text-align: center; font-size: x-small;">Il Direttore Tecnico (Ing. Giovanni Di Santo)</p>  <p style="font-size: x-small;">Società certificata secondo la norma UNI-EN ISO 9001:2015 per l'erogazione di servizi di ingegneria nei settori: civile, idraulica, acustica, energia, ambiente (settore IAF: 34)</p>  
---	--