FASI ESECUTIVE SPALLA "A"
SCALA 1:200

FASE "1"
- INTEGRAZIONE RILEVATO LATO SUD IN BASE ALLE INDICAZIONI GEOTECNICHE

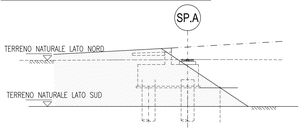

FASE "2"
- ATTESA TEMPI CONSOLIDAMENTO
- SCAVO FINO A RAGGIUNGERE IL PIANO DI LAVORO (+0.60 DA INTRADOSSO FONDAZIONI)

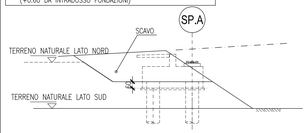

FASE "3"
- PALI

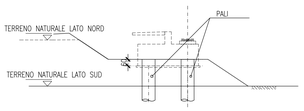

FASE "4"
- SCAVO (FINO A QUOTA INTRADOSSO FONDAZIONE)
- SCAPITOZZATURA PALI

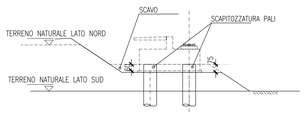

FASE "5"
- SPALLA

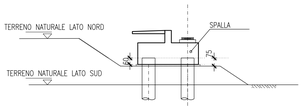

FASE "6"
- RILEVATO A TERGO

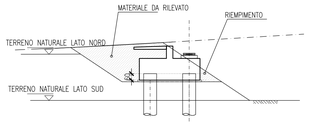

FASI ESECUTIVE PILE
SCALA 1:200

FASE "1"
- SCAVO FINO A RAGGIUNGERE IL PIANO DI LAVORO (+0.60 DA INTRADOSSO FONDAZIONI)

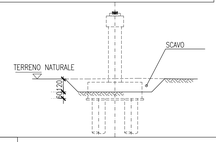

FASE "2"
- PALI

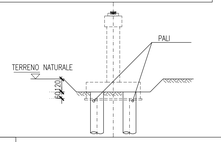

FASE "3"
- SCAVO (FINO A QUOTA INTRADOSSO FONDAZIONE)
- SCAPITOZZATURA PALI

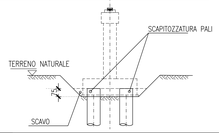

FASE "4"
- PILA

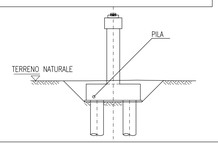

FASE "5"
- RIEMPIMENTO

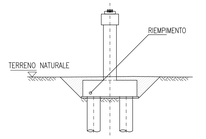

FASI ESECUTIVE SPALLA "B"
SCALA 1:200

FASE "1"
- ESECUZIONE DEL RILEVATO IN BASE ALLE INDICAZIONI GEOTECNICHE

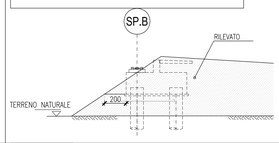

FASE "2"
- ATTESA DEI TEMPI PER L'ESAURIMENTO DEI CEDIMENTI
- SCAVO FINO A RAGGIUNGERE IL PIANO DI LAVORO (+0.60 DA INTRADOSSO FONDAZIONI)

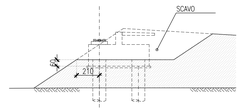

FASE "3"
- PALI

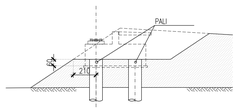

FASE "4"
- SCAVO (FINO A QUOTA INTRADOSSO FONDAZIONE)
- SCAPITOZZATURA PALI

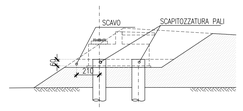

FASE "5"
- SPALLA

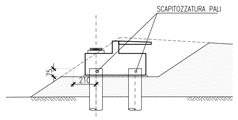

FASE "6"
- RIEMPIMENTO A TERGO (MATERIALE DI RILEVATO)

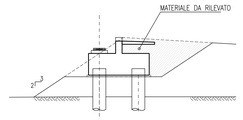

FASE "A"
- DEVIAZIONE FOSSO INTERFERENTE
- REALIZZAZIONE RILEVATO SPALLA "B" E SPALLA "A"(INTEGRAZIONE)
- SCAVI PER SPALLE E PILE

PIANTA
SCALA 1:500

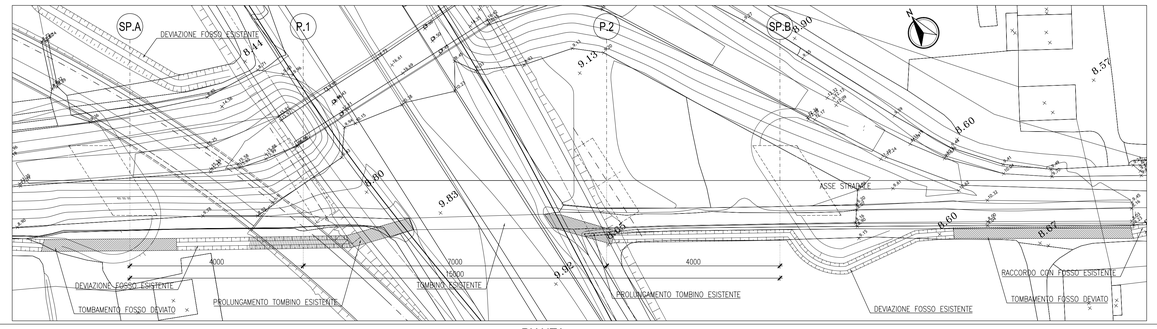

FASE "B"
- ESECUZIONE SPALLE
- ESECUZIONE PILE

PIANTA
SCALA 1:500

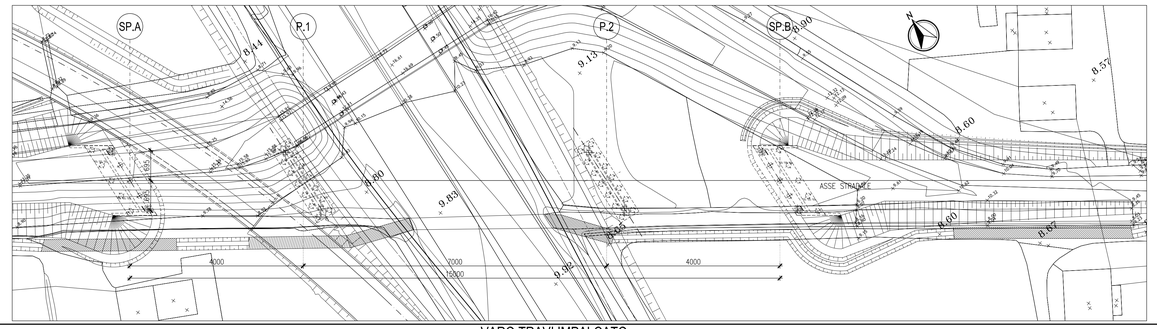

VARO TRAVI IMPALCATO
SCALA 1:500

FASE "1"
- ASSEMBLAGGIO A TERRA MACROCONCIO DI SPALLA Sp."A"
- SOLLEVAMENTO E CALAGGIO SU APPOGGI PROVVISORI

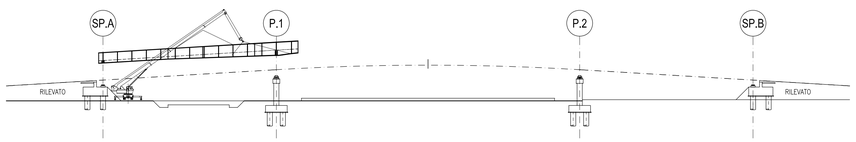

FASE "2"
- ASSEMBLAGGIO A TERRA MACROCONCIO DI SPALLA Sp."B"
- SOLLEVAMENTO E CALAGGIO SU APPOGGI PROVVISORI

FASE "3"
- ASSEMBLAGGIO A TERRA MACROCONCIO DI CHIAVE
- SOLLEVAMENTO E CALAGGIO SU GIUNTI DI FORZA

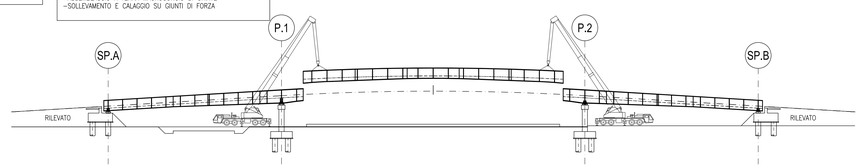

FASE "3"
- SALDATURA CONCIO DI CHIAVE RIMOZIONE GIUNTI DI FORZA
- POSA PREDALLES E REALIZZAZIONE DEL GETTO SOLETTA
- RIMOZIONE APPOGGI PROVVISORI E CALAGGIO DELL'OPERA SU APPOGGI DEFINITIVI
- REALIZZAZIONE PAVIMENTAZIONE, GUARD-RAIL, ECC...

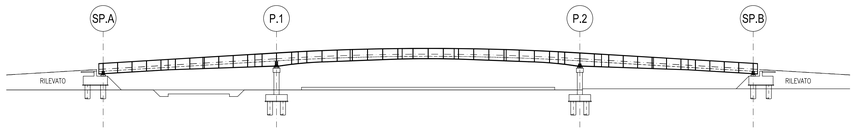

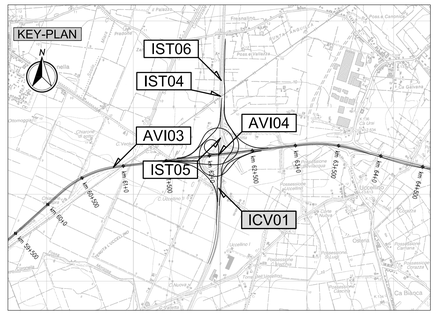

LEGENDA

ELABORATI DI RIFERIMENTO
- PD_0_I02_ICV01_0_OM_PP_01 "Planimetria di inquadramento e prospetti"

CARATTERISTICHE DEI MATERIALI
- PD_0_0000_0000_0_GE_TB_01 "Tabella materiali e Classi di Esposizione Calcestruzzo"

NOTE
- Dimensioni espresse in cm.
- Quote altimetriche espresse in m.
- Angoli espressi in gradi sessagesimali

IL CONCEDENTE

Regione Emilia-Romagna

IL CONCESSIONARIO

ARC AUTOSTRADA REGIONALE CISPADANA

AUTOSTRADA REGIONALE CISPADANA
DAL CASELLO DI REGGIOLO-ROLO SULLA A22 AL CASELLO DI FERRARA SUD SULLA A13

CODICE C.U.P. E81B08000060009

PROGETTO DEFINITIVO

ASSE AUTOSTRADALE (COMPRENSIVO DEGLI INTERVENTI LOCALI DI COLLEGAMENTO VIARIO AL SISTEMA AUTOSTRADALE)
OPERE STRUTTURALI

OPERE D'ARTE MAGGIORI - CAVALCAVIA SVINCOLI E INTERCONESSIONI

ICV 01 - ADEGUAMENTO CAVALCAVIA VIA IMPERIALE

FASI ESECUTIVE

IL PROGETTISTA

Ing. Antonello Mezzaluna
Albo Ing. Bologna n° 5225 A

Ing. Giancarlo Guadagnini
Albo Ing. Ravenna n° 700 A

RESPONSABILE INTEGRAZIONE PRESTAZIONI SPECIALISTICHE

Ing. Emilio Salsi
Albo Ing. Reggio Emilia n° 945

ORDINE DEGLI INGEGNERI PROVINCIA DI REGGIO EMILIA

IL CONCESSIONARIO

Autostrada Regionale Cispadana S.p.A.
IL PRESIDENTE
Graziano Pattuzzi

REV.	DATA	DESCRIZIONE	REDAZIONE	CONTROLLO	APPROVAZIONE
G					
F					
E					
D					
C					
B					
A	17.04.2012	EMISSIONE	Romagnoli	Mezzaluna	Salsi

IDENTIFICAZIONE ELABORATO

NUM. PROGR.	FASE	LOTTO	GRUPPO	CODICE OPERA MEF.	TIPO OPERA	AMBITO	TIPO ELABORATO	PROGRESSIVO	REV.
29 17	PD	0	I02	ICV01	D	OM	FC	01	A

DATA: MAGGIO 2012

SCALA: 1:200/500

IL PRESENTE DOCUMENTO NON POTRA' ESSERE COPIATO, RIPRODOTTO O ALTRIMENTI PUBBLICATO, IN TUTTO O IN PARTE, SENZA IL CONSENSO SCRITTO DEL CONCEDENTE. OGNI UTILIZZO NON AUTORIZZATO SARA' PERSEGUITO A NORMA DI LEGGE
THIS DOCUMENT MAY NOT BE COPIED, REPRODUCED OR PUBLISHED, EITHER IN PART OR IN ITS ENTIRETY, WITHOUT THE WRITTEN PERMISSION OF ARCESA CONCESSIONE. UNAUTHORIZED USE WILL BE PROSECUTED BY LAW.

scala di stampa 1:1