Planimetria del percorso cavidotto - Scala 1:5000

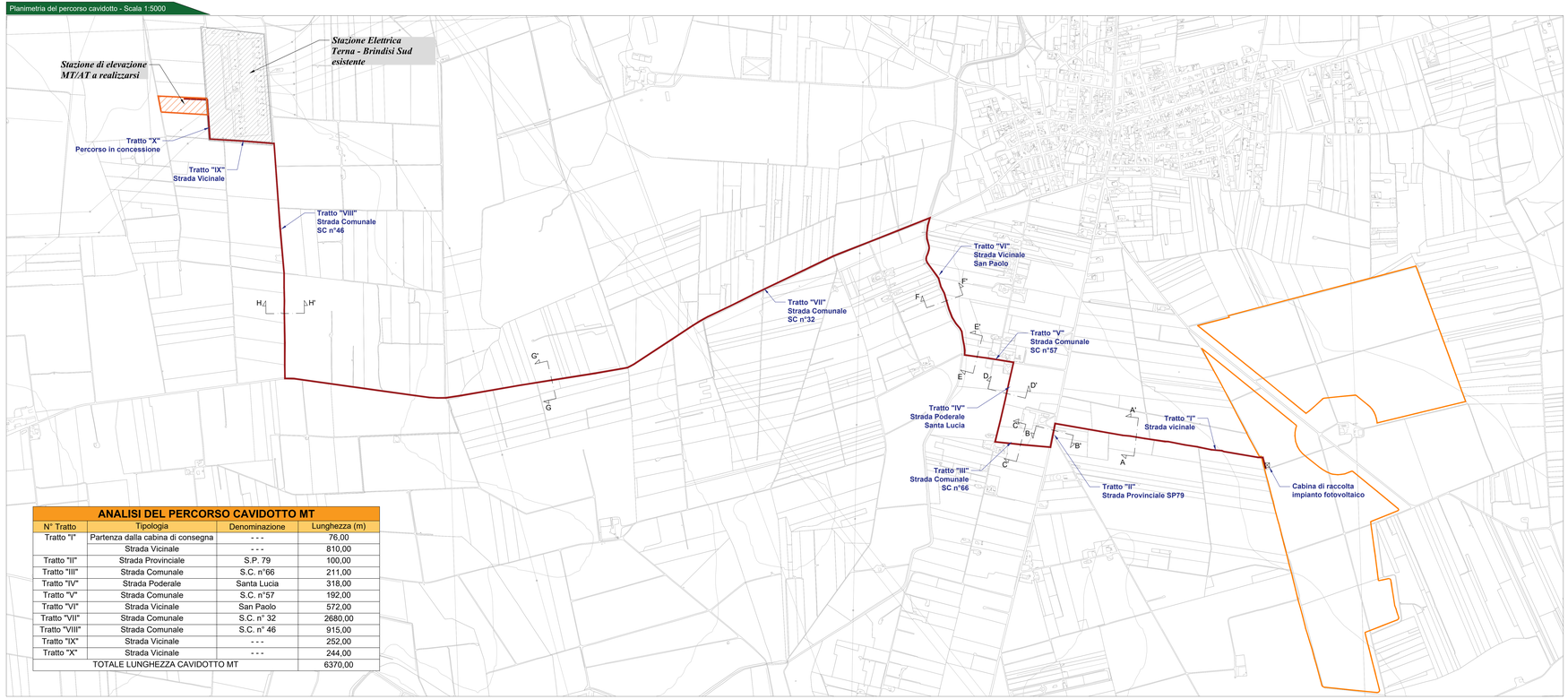

ANALISI DEL PERCORSO CAVIDOTTO MT			
N° Tratto	Tipologia	Denominazione	Lunghezza (m)
Tratto "I"	Partenza dalla cabina di consegna	- - -	76,00
	Strada Vicinale	- - -	810,00
Tratto "II"	Strada Provinciale	S.P. 79	100,00
Tratto "III"	Strada Comunale	S.C. n°66	211,00
Tratto "IV"	Strada Poderale	Santa Lucia	318,00
Tratto "V"	Strada Comunale	S.C. n°57	192,00
Tratto "VI"	Strada Vicinale	San Paolo	572,00
Tratto "VII"	Strada Comunale	S.C. n° 32	2680,00
Tratto "VIII"	Strada Comunale	S.C. n° 46	915,00
Tratto "IX"	Strada Vicinale	- - -	252,00
Tratto "X"	Strada Vicinale	- - -	244,00
TOTALE LUNGHEZZA CAVIDOTTO MT			6370,00

Particolare cavidotto Scala 1:10

Sezione su viabilità esistente non asfaltata

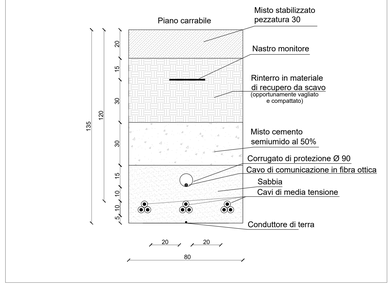

Sezione su viabilità esistente asfaltata

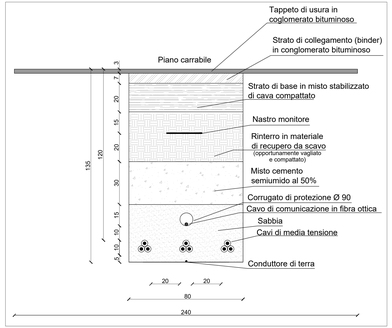

Legenda generale

- Percorso cavidotto
- Perimetro dell'area di impianto
- Stazione di elevazione MT/AT a realizzarsi
- Ubicazione della stazione elettrica Terna esistente
- Vista foto
- Sezione stradale

Provincia di Brindisi - KeyPlan

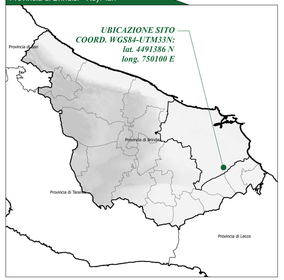

SEZIONE A-A' - Strada Vicinale - Scala 1:50

STATO DI FATTO

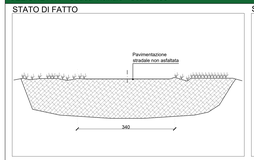

STATO DI PROGETTO

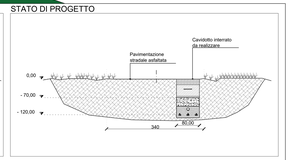

SEZIONE B-B' - Strada Provinciale SP79 - Scala 1:50

STATO DI FATTO

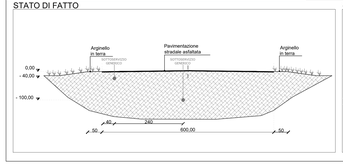

STATO DI PROGETTO

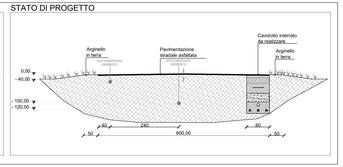

SEZIONE C-C' - Strada Comunale SC66 - Scala 1:50

STATO DI FATTO

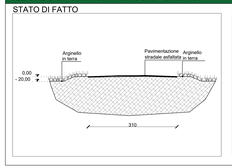

STATO DI PROGETTO

SEZIONE D-D' - Strada Poderale Santa Lucia - Scala 1:50

STATO DI FATTO

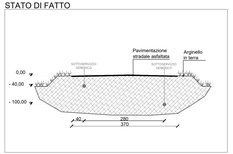

STATO DI PROGETTO

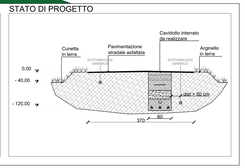

SEZIONE E-E' - Strada Comunale SC57 - Scala 1:50

STATO DI FATTO

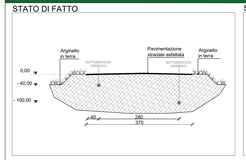

STATO DI PROGETTO

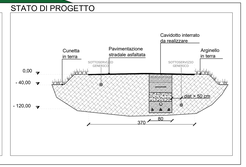

SEZIONE F-F' - Strada Vicinale San Paolo (Proprietà ente ERSAP)- Scala 1:50

STATO DI FATTO



STATO DI PROGETTO

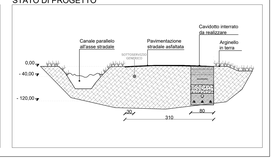

SEZIONE G-G' - Strada Comunale SC32 - Scala 1:50

STATO DI FATTO



STATO DI PROGETTO

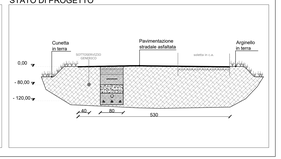

SEZIONE H-H' - Strada Comunale SC46 - Scala 1:50

STATO DI FATTO

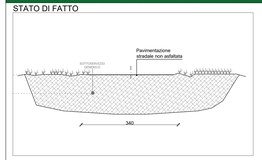

STATO DI PROGETTO

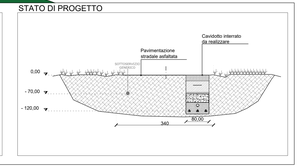

COMMITTENTE:

TUTURANO SRL
TUTURANO srl
Via Appia Antica Km 51
72024 Brindisi (BR)
P.IVA: 0920490274
Tel: 0039 3409196155

PROGETTAZIONE:

TEKNE SOCIETÀ DI INGEGNERIA
TEKNE srl
Via Vittorio Sabel, 7 - 70122 BARI
Tel.+39 080 5574 - 5539 - Fax +39 080 5539 5
www.pugliatekne.it - email: info@pugliatekne.it

PROGETTISTA:
Dott. Ing. Renato Pertuso
(Direttore Tecnico)

LEGALE RAPPRESENTANTE:
dott. Renato Marino

PD
PROGETTO DEFINITIVO

CAVIDOTTO DI CONNESSIONE PERCORSO E OPERE DA REALIZZARE

Data / emissione:	Redatto:	Verificato:	Approvato:	Scala:
Settembre 2021	A.PANTALEO G.PUGLIESE	G.MERTENS	A.MARTUCCI	1:5000 1:50 1:10

REV.	DATA	DESCRIZIONE	REDATTO	VERIFICATO	APPROVATO
0					
1					
2					
3					
4					

Tavola: AR07

Filename: Tekne\PROGETTI\Brindisi\Tuturano\TKA526.dwg

Protocollo Tekne: TKA526