P.P.T.R. della Regione Puglia - Scala 1:25000

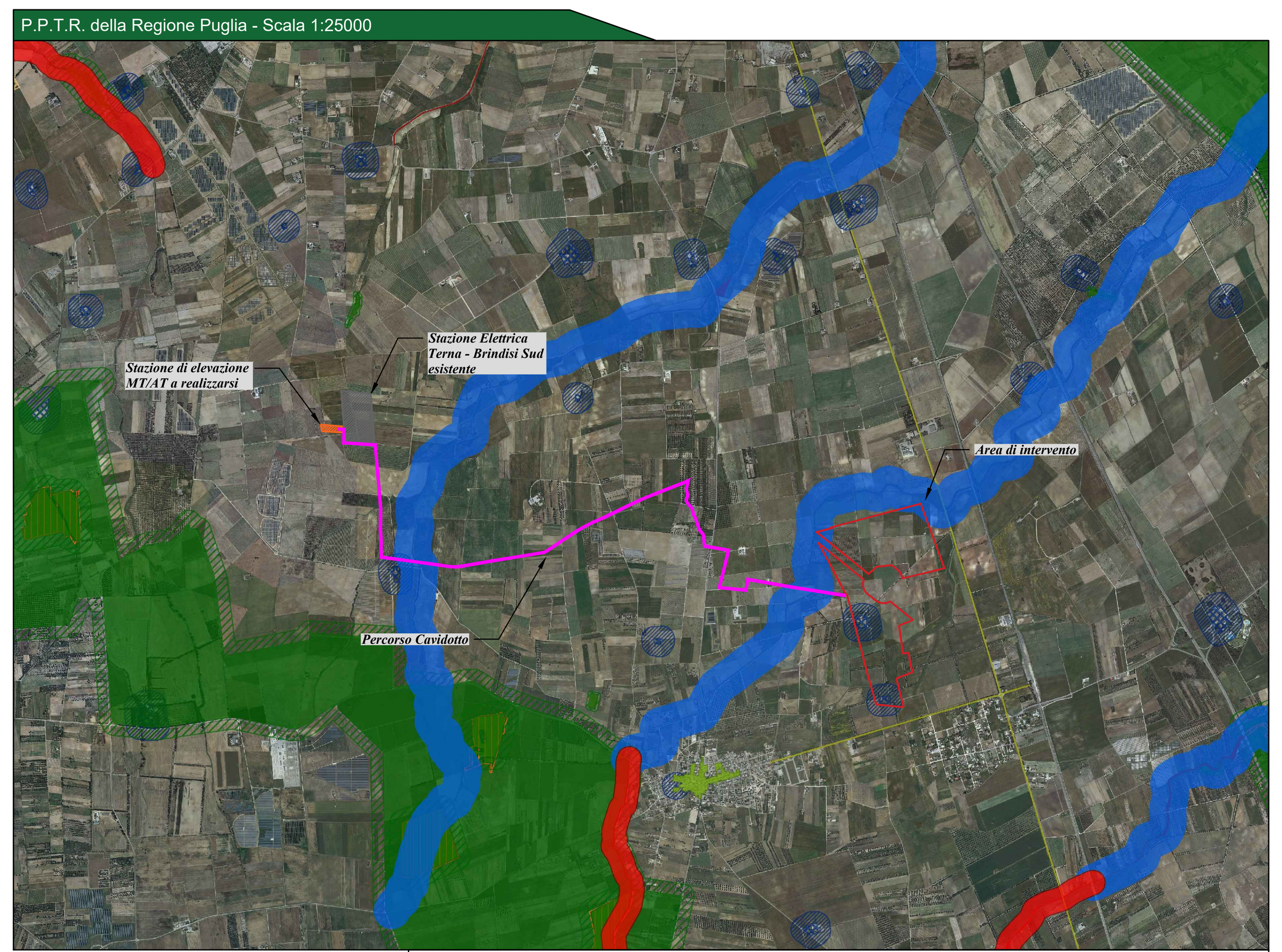

Legenda cartografia:
- UCP - Versanti
- UCP - Lame e gravine
- UCP - Doline
- UCP - Grotte (100m)
- UCP - Geositi (100m)
- UCP - Inghiottitoi (50m)
- UCP - Cordoni dunari
- Area Naturale Marina Protetta
- Parco Naturale Regionale
- Parco Nazionale
- Riserva Naturale Marina
- Riserva Naturale Regionale Orientata
- Riserva Naturale Statale
- BP - Immobili e aree di notevole interesse pubblico
- BP - Zone gravate da usi civici
- BP - Zone gravate da usi civici (validate)
- BP - Zone di interesse archeologico
- UCP - Città Consolidata
- BP - Territori costieri (300m)
- BP - Territori contermini ai laghi (300m)
- BP - Fiumi, torrenti, corsi d'acqua
- UCP - Reticolo idrografico di connessione della R.E.R.
- UCP - Sorgenti (25m)
- UCP - Aree soggette a vincolo idrogeologico
- UCP - Luoghi panoramici (punti)
- UCP - Luoghi panoramici (poligoni)
- BP - Boschi
- BP - Zone umide Ramsar
- UCP - Aree umide
- UCP - Prati e pascoli naturali
- UCP - Formazioni arbustive in evoluzione naturale
- UCP - Aree di rispetto dei boschi
- SIC
- SIC MARE
- ZPS
- UCP - Aree di rispetto dei parchi e delle riserve
- rete tratturi
- siti storico culturali
- zone di interesse archeologico
- UCP - Paesaggi rurali
- segnalazioni architettoniche e segnalazioni archeol
- aree appartenenti alla rete dei tratturi
- aree a rischio archeologico
- Riserva Naturale Statale Biogenetica
- Riserva Naturale Statale di Popolamento Animale
- Riserva Naturale Statale Integrale
- Riserva Naturale Statale Integrale e Biogenetica
- Riserva Naturale Statale Orientata e Biogenetica
- UCP - Strade panoramiche
- UCP - Strade a valenza paesaggistica
- UCP - Strade a valenza paesaggistica
- UCP - Coni visuali

Aree non idonee FER - DGR2122 - Scala 1:25000

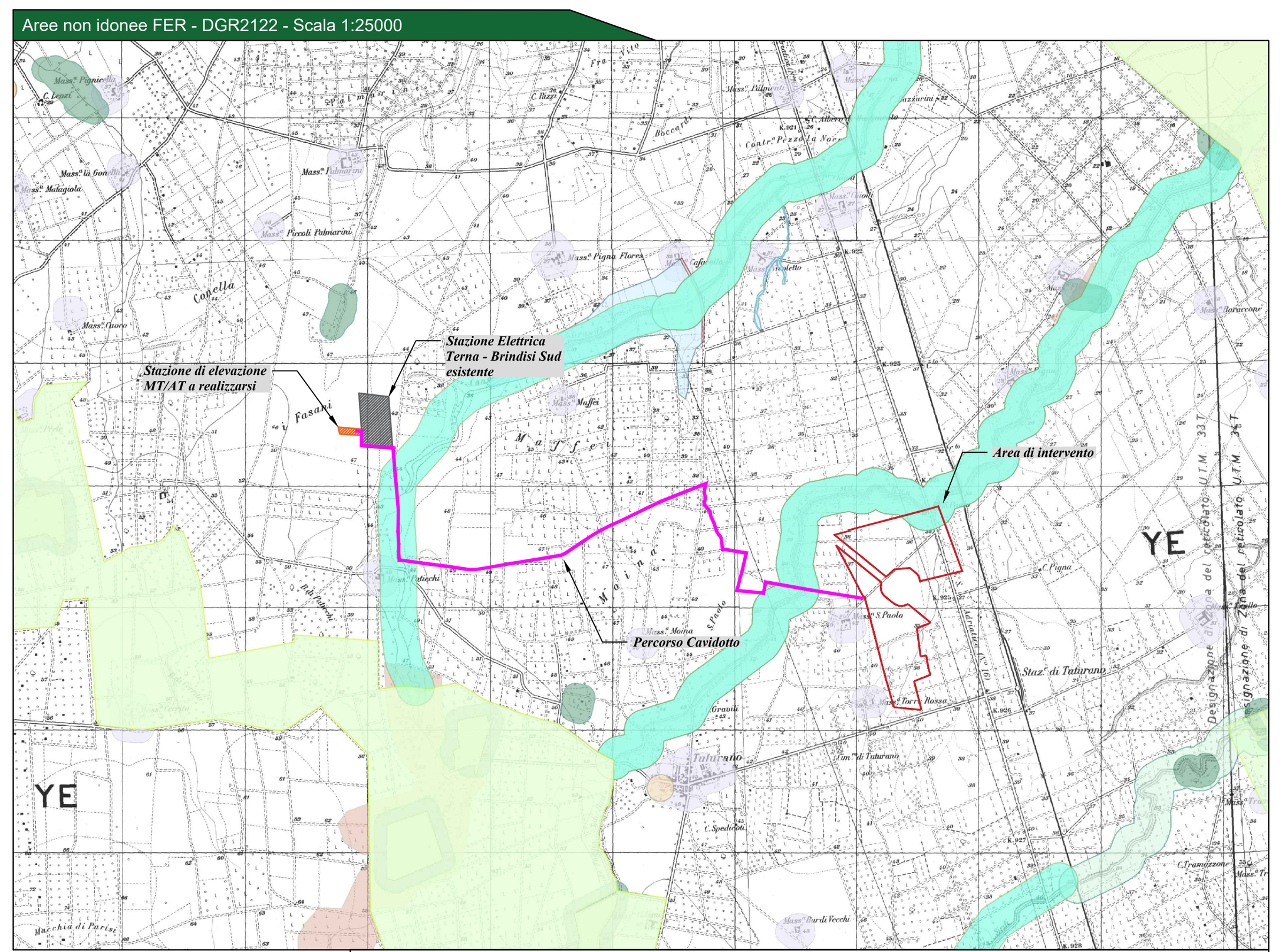

Legenda cartografia:
- Aree Protette Nazionali-Regionali
  - Riserva Statale
  - Parco Nazionale
  - Parco Naturale Regionale
  - Riserva Naturale Regionale Orientata
  - Area Naturale Marina Protetta
  - Riserva Naturale Marina
- Segnalazioni Carta dei Beni con buffer di 100 m.
- Pericolosità geomorfologica: PG2, PG3
- Pericolosità idraulica: MP, AP
- Rischio: R3, R4
- Versanti
- Sistema di naturalità: principale, secondario
- Connessioni: fluviali-residuali, corso d'acqua ep.
- Beni Culturali con 100 m. (parte II D.Lgs.42/'04)
- Fiumi Torrenti e corsi d'acqua fino a 150 m.
- Boschi con buffer di 100 m.
- Zone archeologiche con buffer di 100 m.
- Tratturi con buffer di 100 m.
- Zone S.I.C. e Zone Z.P.S: S.I.C., S.I.C. Posidonieto, Z.P.S.
- Ate A
- Ate B

Piano Tutela delle Acque - Scala 1:25000

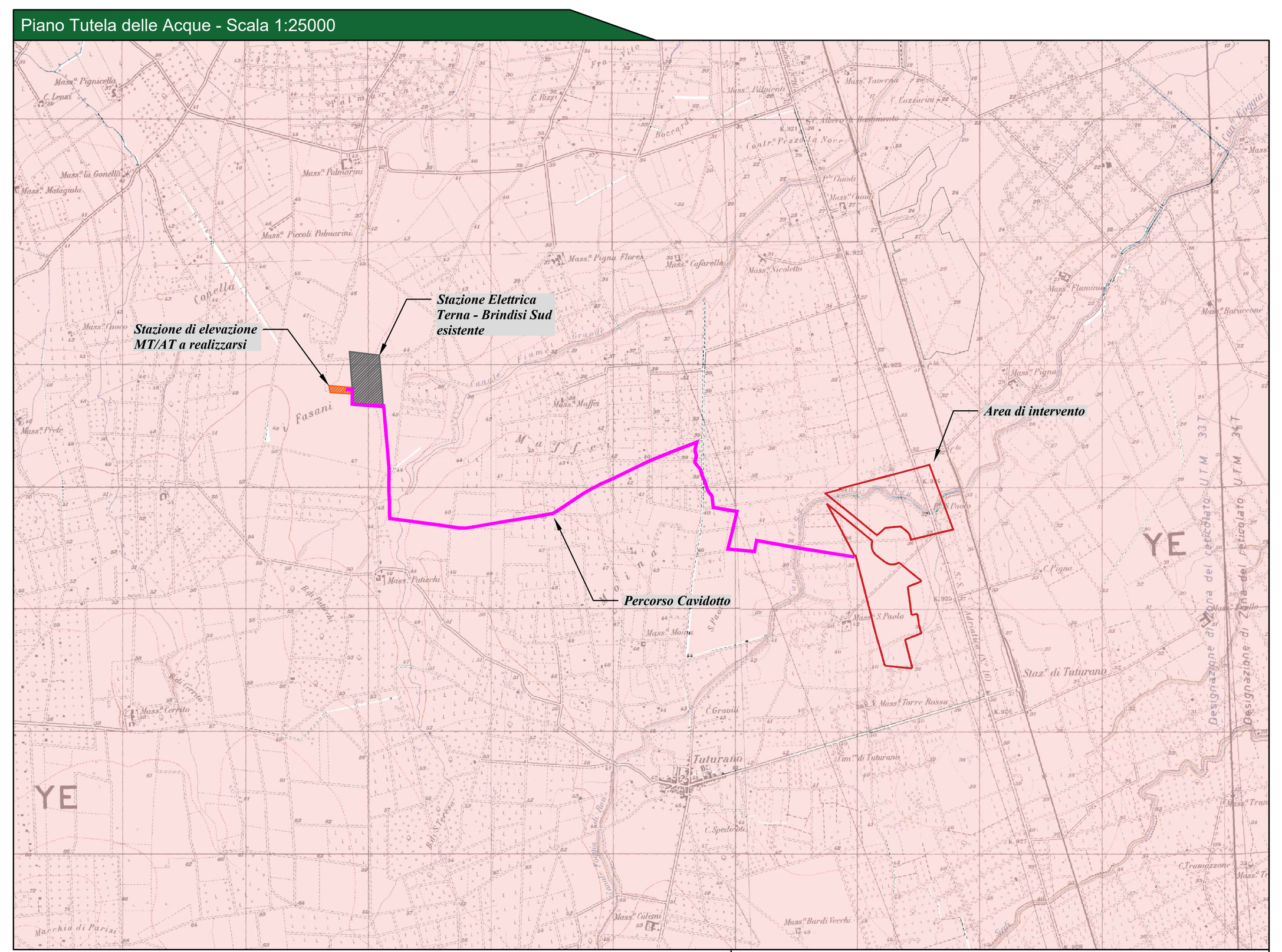

Legenda cartografia:
- Canale Principale A.Q.P.Lama Genzano - Altamura
- Aree vulnerabili da contaminazione salina
- Aree di tutela quali-quantitativa
- Aree di tutela quantitativa
- Zona A
- Zona B
- Zona C
- Zona D

Cartografia SITAP-VIR - Scala 1:25000

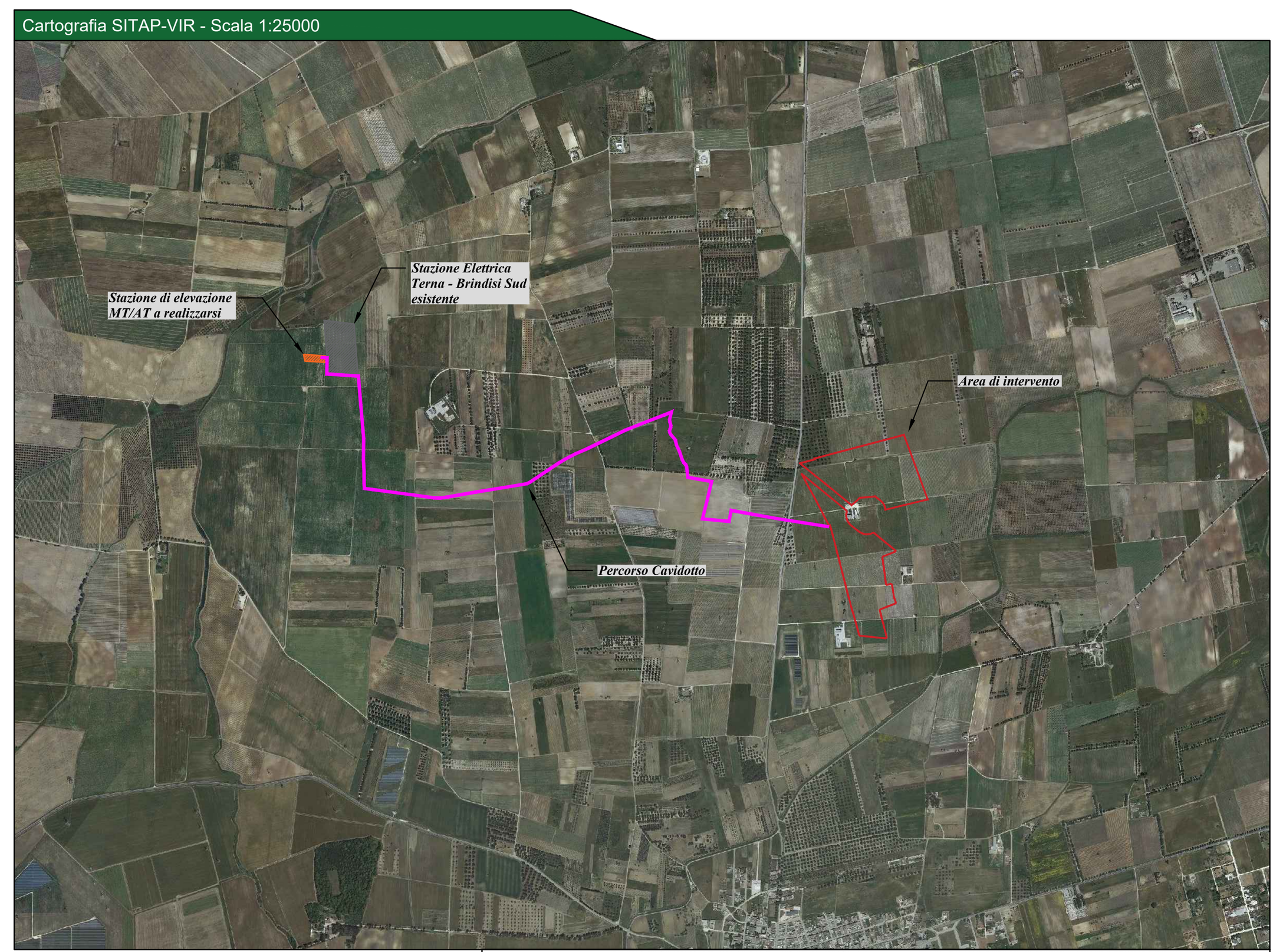

Legenda cartografia:
- Archeologici di interesse culturale non verificato
- Archeologici di non interesse culturale
- Archeologici con verifica di interesse culturale in corso
- Archeologici di interesse culturale dichiarato
- Archeologici in area di interesse culturale dichiarato
- Architettonici di interesse culturale non verificato
- Architettonici di non interesse culturale
- Architettonici con verifica di interesse culturale in corso
- Architettonici di interesse culturale dichiarato
- Architettonici in area di interesse culturale dichiarato
- Parchi e giardini di interesse culturale non verificato
- Parchi e Giardini di non interesse culturale
- Parchi e Giardini con verifica di interesse culturale in corso
- Parchi e Giardini di interesse culturale dichiarato
- Parchi e Giardini in area di interesse culturale dichiarato

Cartografia Catastale

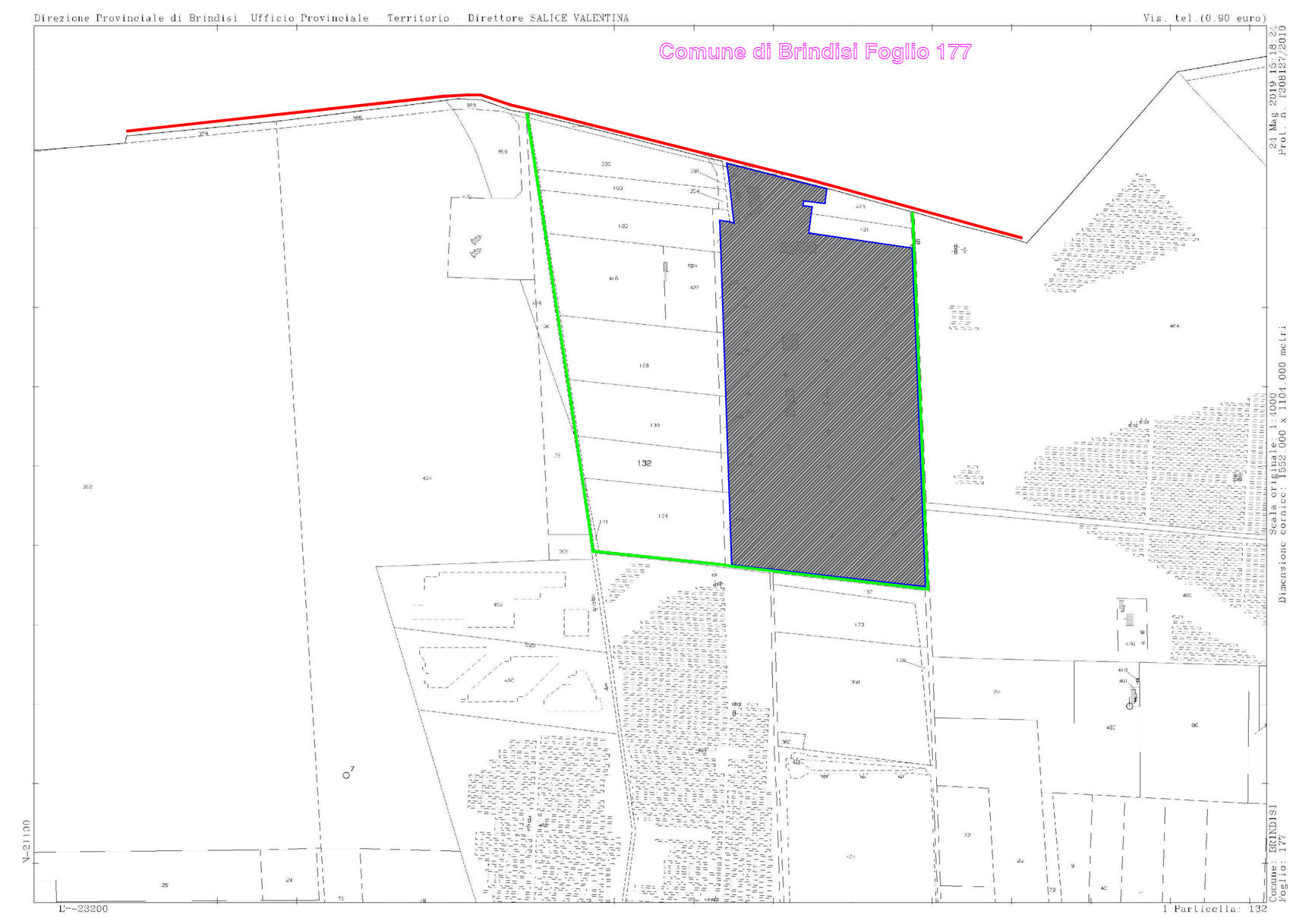

Legenda generale

- Perimetro dell'area di intervento
- Cavidotto di connessione impianto
- Ubicazione della stazione di elevazione MT/AT a realizzarsi
- Ubicazione della Stazione elettrica Terna esistente

Provincia di Brindisi - KeyPlan

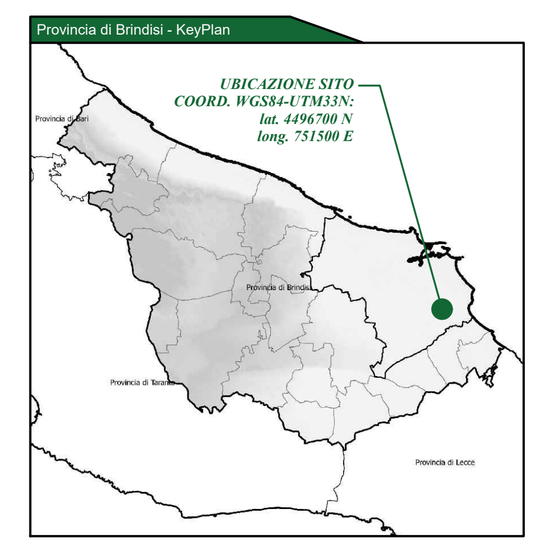

Vincoli cartografia comunale - Scala 1:25000

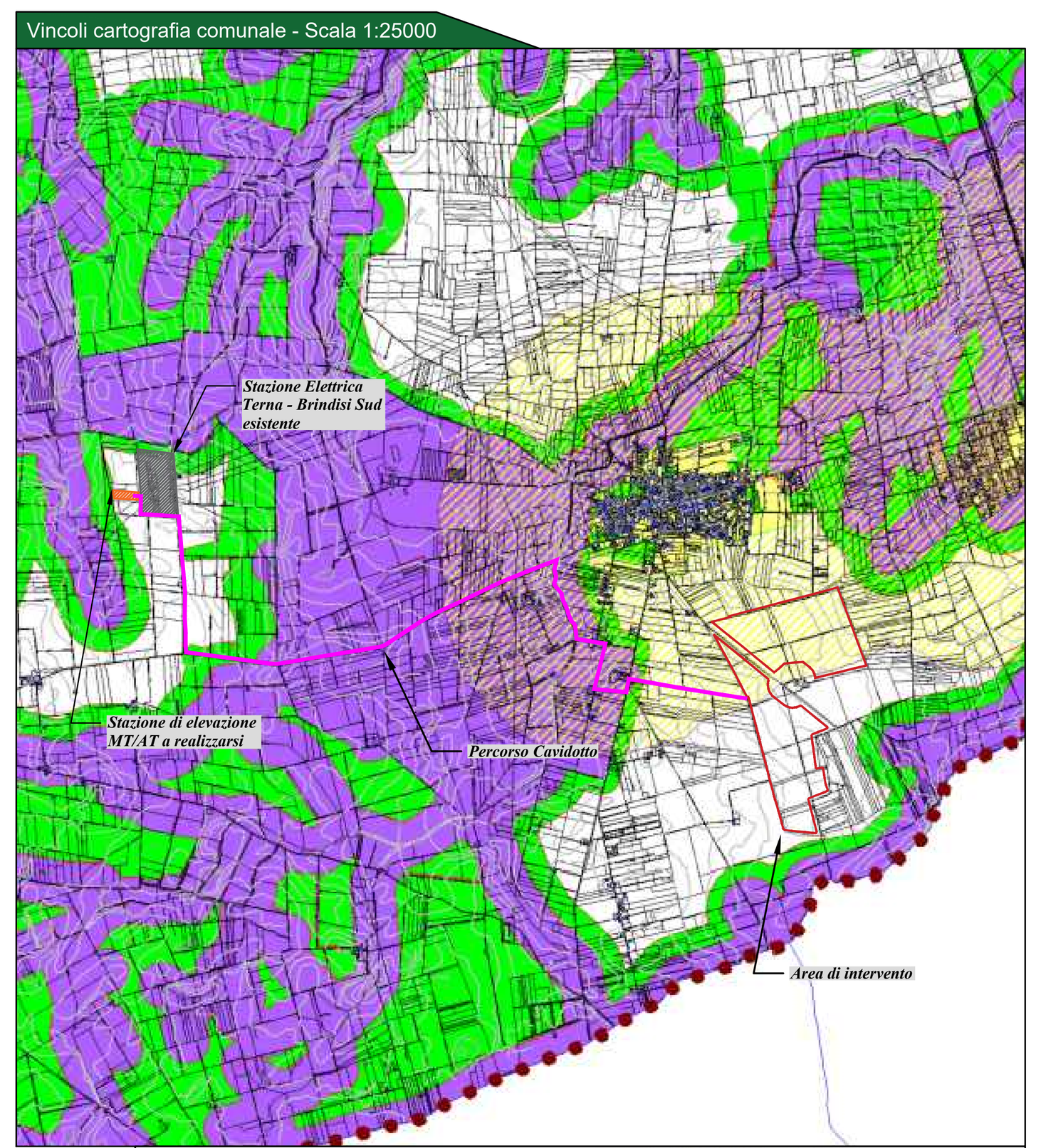

Legenda cartografia:
- 01 AREE NON IDONEE alla installazione dei FER
- 02 AREE NON IDONEE funzionalmente alla tipologia dei FER
- 03 AREE NON IDONEE all'installazione di pale eoliche
- 04 TERRITORIO COSTRUITO Aree NON IDONEE funzionalmente alla tipologia dei FER
- 05 AREE IDONEE A CONDIZIONE dell'atitvazione dele procedure paesaggistiche
- 06 AREE IDONEE

Rete NATURA 2000 - Scala 1:25000

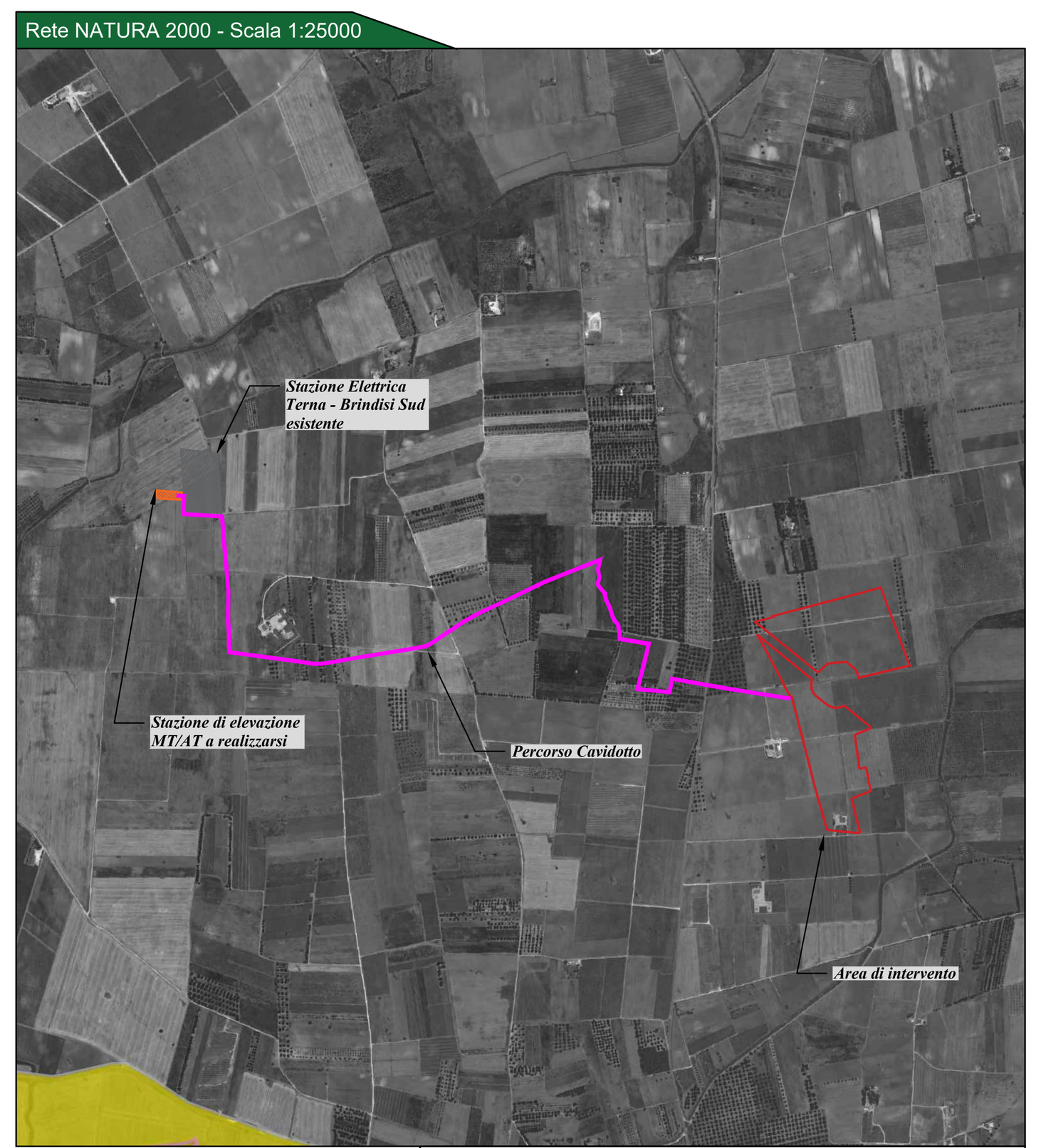

Legenda cartografia:
- Parchi naturali nazionali
- Parchi naturali regionali
- Riserve naturali statali
- Riserve naturali regionali
- Altre aree naturali protette
- Riserve Naturali Marine
- Altre aree naturali protette
- SIC
- SIC/ZPS
- ZSC
- ZSC/ZPS
- ZPS
- SIC
- ZPE
- ZPE
- RAMSAR
- RAMSAR
- IBA

Cartografia ADB Puglia e Carta Idrogeomorfologica - Scala 1:25000

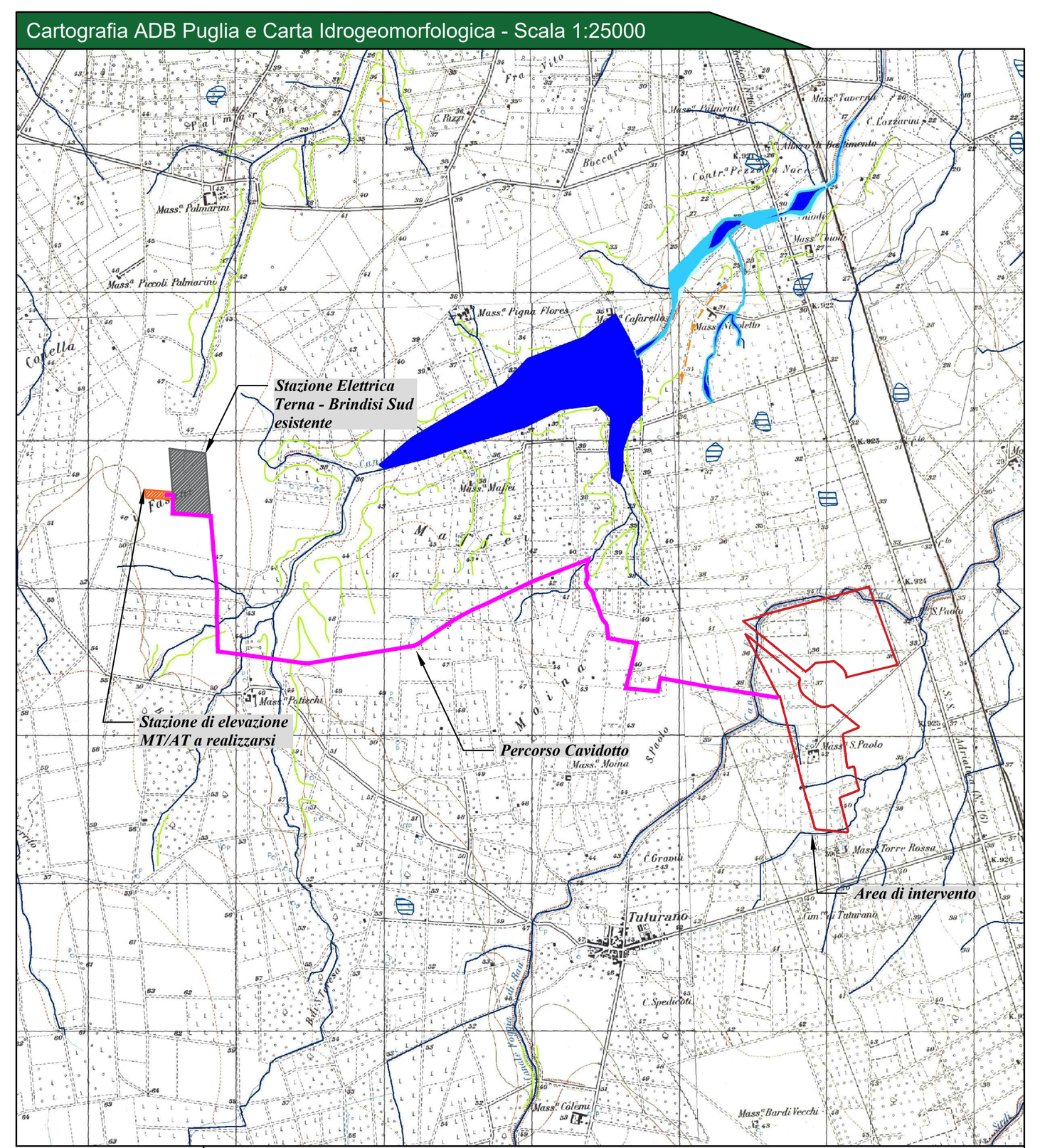

Legenda cartografia:
- Peric. e Rischio idraulico: MOLTO ELEV., ELEVATA, MEDIA, MODERATA, SITO DI ATT., N.D., ALTRO
- Corso d'acqua
- Corso d'acqua episodico
- Corso d'acqua obliterato
- Corso d'acqua tombato
- Canale lagunare
- Recapito finale di bacino endoreico
- Sorgente
- Pericolosità e Rischio Frana: MOLTO ELEV., ELEVATO, MEDIO, MODERATO, SITO DI ATT., N.D., ALTRO

Aree percorse dal fuoco - Protezione Civile Puglia - Scala 1:25000

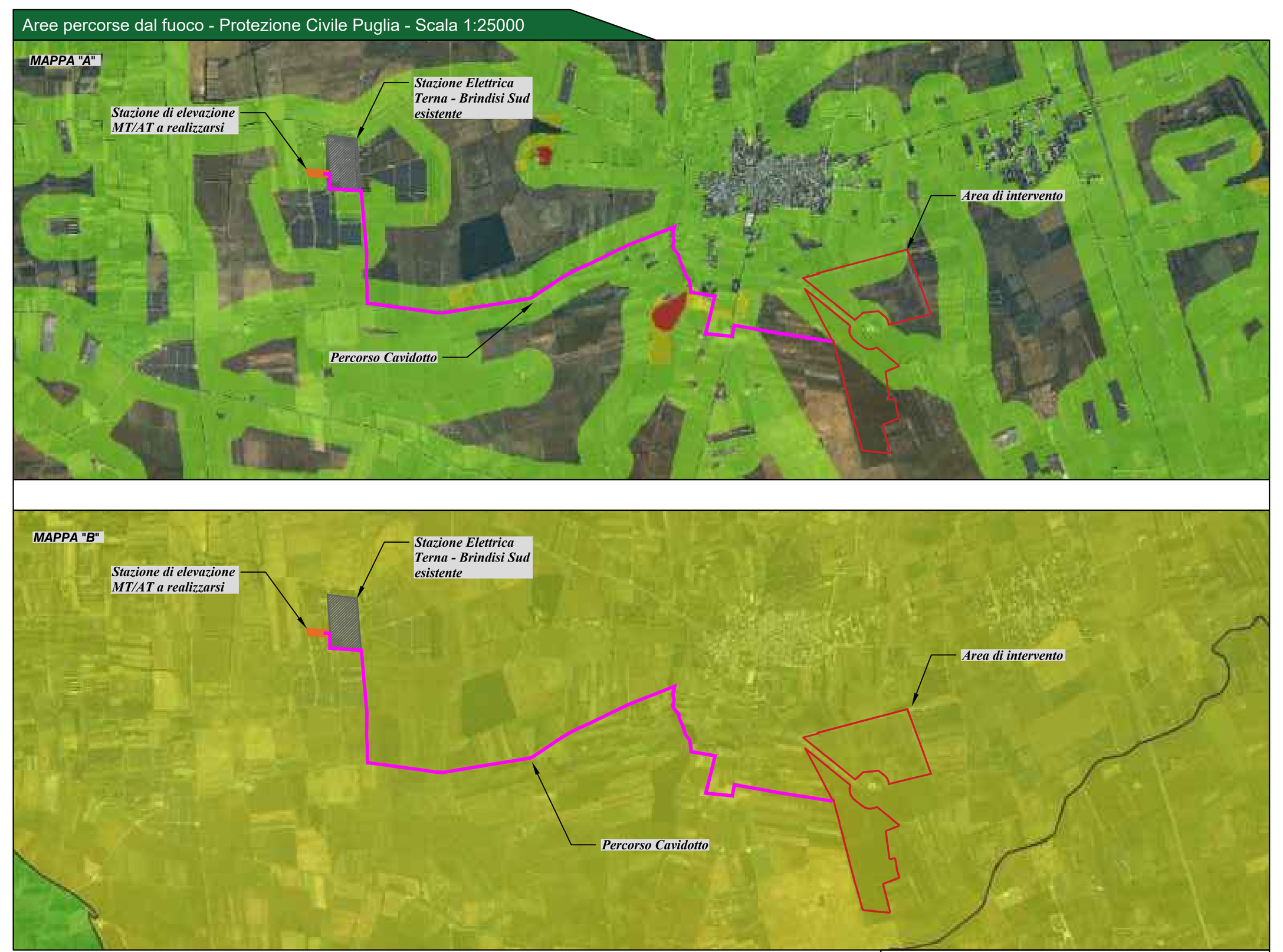

Legenda cartografia:
- Mappa "A": Pericolosità Incendi d'Interfaccia — Pericolosità incendi d'interfaccia: Bassa, Media, Alta
- Mappa "B": Rischio Incendi Boschivi Comunale: — Rischio Incendi Boschivi Comunale: Rischio Basso, Rischio Medio, Rischio Alto

Uso del Suolo - Regione Puglia - Scala 1:25000 (aggiornamento 2011)

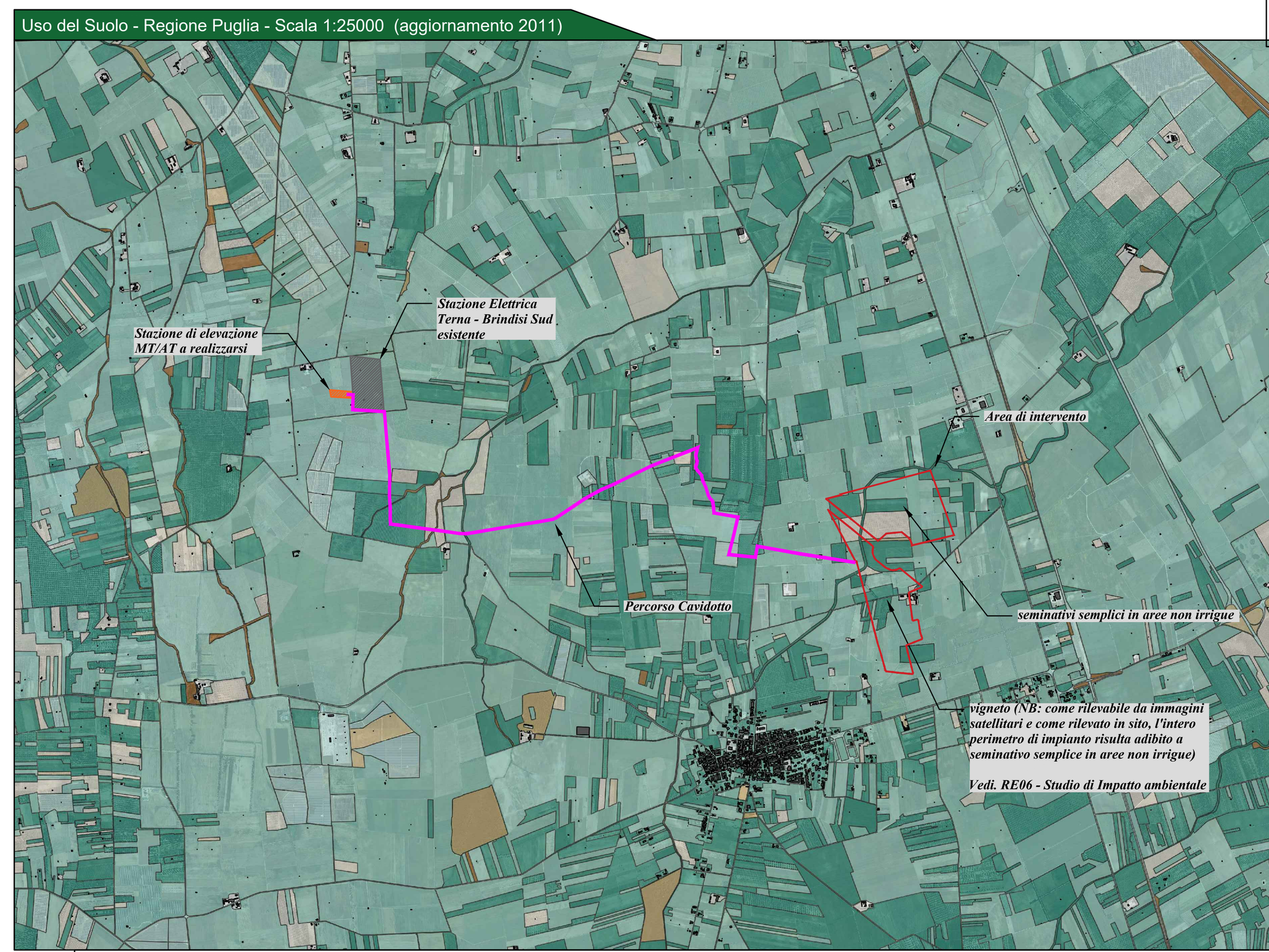

Legenda cartografia: CARTA DELL'USO DEL SUOLO
- EDIFICI

LEGENDA
- aree a pascolo naturale, praterie, incolti
- aree a vegetazione sclerofilla
- aree con vegetazione rada
- aree estrattive
- aree interessate da incendi o altri eventi dannosi
- cantieri e spazi in costruzione e scavi
- cespuglieti e arbusteti
- cimiteri
- colture orticole in pieno campo in serra e sotto plastica in aree irrigue
- colture orticole in pieno campo in serra e sotto plastica in aree non irrigue
- colture temporanee associate a colture permanenti
- depositi di rottami a cielo aperto, cimiteri di autoveicoli
- discariche e depositi di cave, miniere, industrie
- reti ed aree a servizio dell'energia
- reti ferroviarie comprese le superfici annesse
- reti stradali e spazi accessori
- rocce nude, falesie e affioramenti
- seminativi semplici in aree non irrigue
- sistemi colturali e particellari complessi
- suoli rimaneggiati e artefatti
- superfici a copertura erbacea densa

COMMITTENTE:
TUTURANO SRL
TUTURANO srl
Viale Duca d'Aosta, 51
39100 Bolzano (BZ)
P.IVA: 03033490214
Tel: 0039 3409196155

PROGETTAZIONE:
Studio Ingegneria
Dott. Ing. Pietro Gallo
Via Luigi Einaudi II Traversa n°33 -88046- Lamezia Terme (CZ)
Tel +39 0968340161 e-mail: studio.ingegneria@hotmail.it

PROGETTISTA:
Dott. Ing. Pietro Gallo

PD PROGETTO DEFINITIVO

COROGRAFIA

Tavola:	BRS_SLK_03_001
Filename:	BRS_SLK_03_001.dwg

Data 1°emissione:	Redatto:	Verificato:	Approvato:	Scala:	Protocollo
Settembre 2021				-	
n° revisione 1	M.S.	R.R.	P.G.		
2					
3					
4					