Vista ante operam

7 - Riserva Naturale Regionale Orientata *"Boschi di Santa Teresa e dei Lucci"*

8 - SIC Bosco di Santa Teresa - vicinanze Masseria Maramonte

9 - Masseria Bardi Nuovi

10 - Connessione RER *"Canale Il Siedi"*

11 - Canale Il Siedi



12 - Strada a valenza paesaggistica SS16

Vista post operam

7 - Riserva Naturale Regionale Orientata *"Boschi di Santa Teresa e dei Lucci"*

8 - Masseria Maramonte

9 - Masseria Bardi Nuovi



10 - Connessione RER *"Canale Il Siedi"*

11 - Canale Il Siedi

12 - Strada a valenza paesaggistica SS16

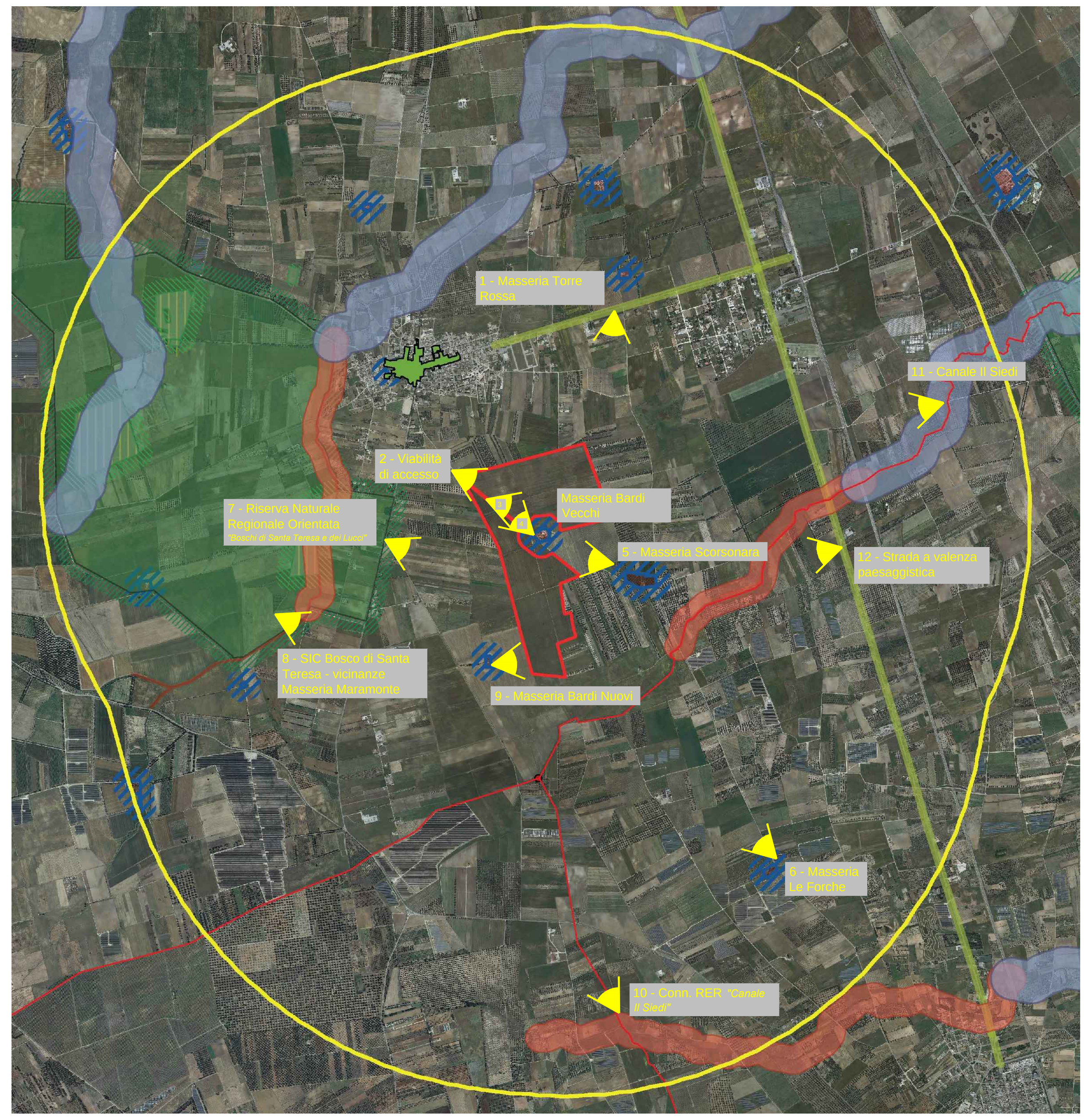

LEGENDA

- Perimetro impianto fotovoltaico
- Area di indagine d=3km

Aree sottoposte a tutela dal PPTR

6.1.1 Componenti geomorfologiche
- UCP - Versanti
- UCP - Lame e gravine
- UCP - Doline
- UCP - Grotte (100m)
- UCP - Geositi (100m)
- UCP - Inghiottitoi (50m)
- UCP - Cordoni dunari

6.1.2 Componenti idrologiche
- BP - Territori costieri (300m)
- BP - Territori contermini ai laghi (300m)
- BP - Fiumi, torrenti, corsi d'acqua iscritti negli elenchi delle acque pubbliche (150m)
- UCP - Reticolo idrografico di connessione della R.E.R. (100m)
- UCP - Sorgenti (25m)
- UCP - Aree soggette a vincolo idrogeologico

6.2.1 Componenti botanico-vegetazionali
- BP - Boschi
- BP - Zone umide Ramsar
- UCP - Aree umide
- UCP - Prati e pascoli naturali
- UCP - Formazioni arbustive in evoluzione naturale
- UCP - Aree di rispetto dei boschi

6.2.2 Componenti delle aree protette e dei siti naturalistici

BP - Parchi e riserve
- Area Naturale Marina Protetta
- Parco Naturale Regionale
- Parco Nazionale
- Riserva Naturale Marina
- Riserva Naturale Regionale Orientata
- Riserva Naturale Statale
- Riserva Naturale Statale Biogenetica
- Riserva Naturale Statale di Popolamento Animale
- Riserva Naturale Statale Integrale
- Riserva Naturale Statale Integrale e Biogenetica
- Riserva Naturale Statale Orientata e Biogenetica

UCP - Siti di rilevanza naturalistica
- SIC
- SIC MARE
- ZPS
- UCP - Aree di rispetto dei parchi e delle riserve regionali (100m)

6.3.1 Componenti culturali e insediative
- BP - Immobili e aree di notevole interesse pubblico
- BP - Zone gravate da usi civici
- BP - Zone gravate da usi civici (validate)
- BP - Zone di interesse archeologico
- UCP - Città Consolidata

UCP - Testimonianza della stratificazione insediativa
- segnalazioni architettoniche e segnalazioni archeologiche
- aree appartenenti alla rete dei tratturi
- aree a rischio archeologico

UCP - Area di rispetto delle componenti culturali e insediative (100m - 30m)
- rete tratturi
- siti storico culturali
- zone di interesse archeologico
- UCP - Paesaggi rurali

6.3.2 Componenti dei valori percettivi
- UCP - Luoghi panoramici (punti)
- UCP - Strade a valenza paesaggistica
- UCP - Luoghi panoramici (poligoni)
- UCP - Strade panoramiche
- UCP - Coni visuali

CITTA' DI BRINDISI

REGIONE PUGLIA

Impianto agrovoltaico"Tuturano"

della potenza di 67,66 MW in DC

PROGETTO DEFINITIVO

COMMITTENTE:

TUTURANO SRL

TUTURANO srl
Viale Duca d'Aosta, 51
39100 Bolzano (BZ)
P.IVA: 03033490214
Tel: 0039 3409196155

PROGETTAZIONE:

TÈKNE srl
Via Vincenzo Gioberti, 11 - 76123 ANDRIA
Tel +39 0883 553714 - 552841 - Fax +39 0883 552915
www.gruppotekne.it e-mail: contatti@gruppotekne.it

PROGETTISTA:
Dott. Ing. Renato Pertuso
(Direttore Tecnico)

LEGALE RAPPRESENTANTE:
dott. Renato Mansi

CONSULENTE:
Firmato digitalmente da:TRICARICO ORAZIO
Data:14/09/2021 11:37:57
DIRETTORE TECNICO
Dott. Ing. Orazio Tricarico

Dott.ssa SC.

PD PROGETTO DEFINITIVO	SIMULAZIONI FOTOGRAFICHE ANTE E POST OPERAM				Tavola: RE06-TAV.13
Data 1°emissione: Settembre 2021	Redatto: O. TRICARICO	Verificato: G. PERTOSO	Approvato: R. PERTUSO	Scala: VARIA	Protocollo Tekne: TKA526
n° revisione 1					
2					
3					
4					