SEZIONE A-A'- Strada Comunale n. 71 - Scala 1:50

STATO DI FATTO



STATO DI PROGETTO



SEZIONE B-B'- Strada Provinciale 79 - Scala 1:50

STATO DI FATTO

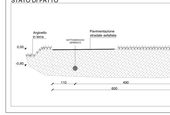

STATO DI PROGETTO

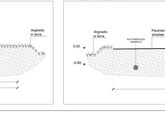

SEZIONE C-C'- Strada Comunale 63 - Scala 1:50

STATO DI FATTO

STATO DI PROGETTO

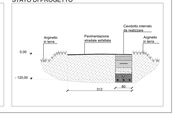

SEZIONE D-D'- Strada Comunale 63 - Scala 1:50

STATO DI FATTO



STATO DI PROGETTO

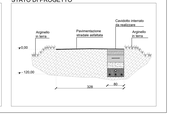

SEZIONE E-E'- Strada Comunale 63 - Scala 1:50

STATO DI FATTO

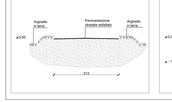

STATO DI PROGETTO

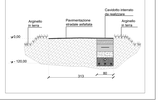

SEZIONE F-F'- Strada Comunale 63 - Scala 1:50

STATO DI FATTO

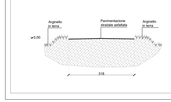

STATO DI PROGETTO



SEZIONE G-G'- Strada Comunale 63 - Scala 1:50

STATO DI FATTO

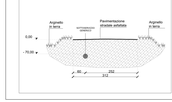

STATO DI PROGETTO



SEZIONE H-H'- Strada Comunale 63 - Scala 1:50

STATO DI FATTO

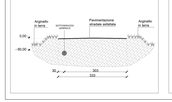

STATO DI PROGETTO



SEZIONE I-I'- Strada Comunale 63 - Scala 1:50

STATO DI FATTO

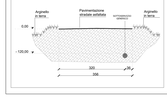

STATO DI PROGETTO



SEZIONE L-L'- Strada Comunale 63 - Scala 1:50

STATO DI FATTO



STATO DI PROGETTO

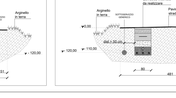

SEZIONE M-M'- Strada Comunale 63 - Scala 1:50

STATO DI FATTO

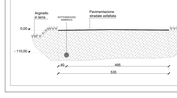

STATO DI PROGETTO

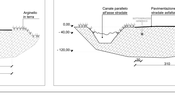

ANALISI DEL PERCORSO CAVIDOTTO			
N° Tratto	Tipologia	Denominazione	Lunghezza (m)
Tratto "I"	Terreno Privato	—	365,00
Tratto "II"	Strada Comunale	S.C. 71	1 335,00
Tratto "III"	Terreno Privato	—	102
Tratto "IV"	Strada Comunale	S.C. 63	1 265,00
Tratto "V"	Strada Comunale	S.C. 63	3 100,00
Tratto "VI"	Strada Provinciale	S.P. 81	42,00
Tratto "VII"	Strada Vicinale	San Paolo	545,00
Tratto "VIII"	Strada Comunale	S.C. 32	2 070,00
Tratto "IX"	Strada Comunale	S.C. 46	913,00
Tratto "X"	Strada Vicinale	—	205,00
Tratto "XI"	Strada Vicinale	—	125,00

SEZIONE N-N'- Strada Provinciale 81 - Scala 1:50

STATO DI FATTO



STATO DI PROGETTO

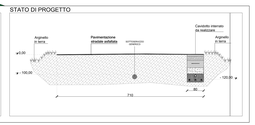

SEZIONE O-O'- Strada Vicinale San Paolo - Scala 1:50

STATO DI FATTO



STATO DI PROGETTO

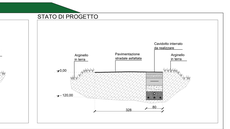

SEZIONE P-P'- Strada Comunale SC32 - Scala 1:50

STATO DI FATTO



STATO DI PROGETTO

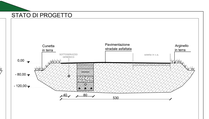

SEZIONE Q-Q'- Strada Comunale SC46 - Scala 1:50

STATO DI FATTO



STATO DI PROGETTO

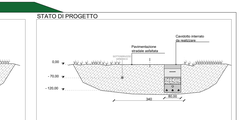

Particolare cavidotto Scala 1:10

Sezione su terreno agricolo

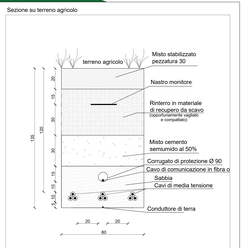

Particolare cavidotto Scala 1:10

Sezione su viabilità esistente asfaltata



Planimetria del percorso cavidotto - Scala 1:10.000

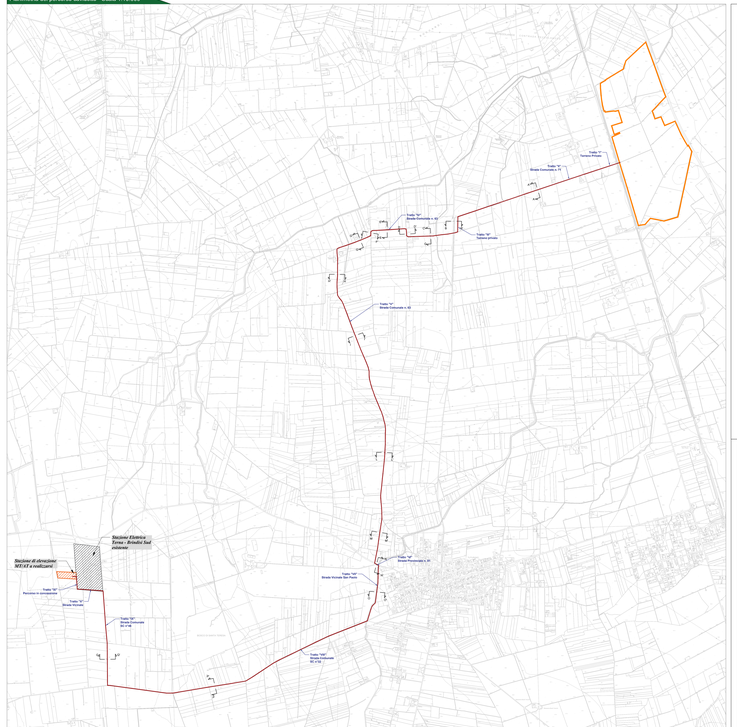

Legenda generale

- Percorso cavidotto
- Perimetro dell'area di impianto
- Stazione di elevazione MT/AT
- Vista foto
- Sezione stradale

Provincia di Brindisi - KeyPlan

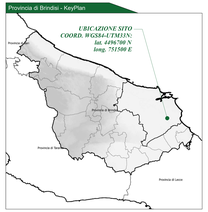

COMMITTENTE
RICCHIUTI SRL
RECINTO P.I.P. 4/C
72100 Brindisi (BR)
P. IVA 02068010745
tel. 0831-518.111 - fax 0831-518.223
info@ricchiuti.com - www.ricchiuti.com

PROGETTAZIONE
TEKNE
Via Lecce, n. 16/A-16/B
72012 Carovigno (BR)
tel. +39 0831 1947000
info@tekne.it - www.tekne.it

ORDINE DI INGEGNERI DELLA PROVINCIA DI BRINDISI
Ing. Giuseppe Marco Antonio Ferrari
n. 457

PROGETTISTA
Ing. Ing. Nicola Ferrara
(Direttore Tecnico)

LEGALE RAPPRESENTANTE
dott. Renato Barca

PD PROGETTO DEFINITIVO	CAVIDOTTO DI CONNESSIONE PERCORSO E OPERE DA REALIZZARE				Tavola AR07	Formato 297x420
Data / Emissione Settembre 2021	Redatto Ferrari	Verificato Lacarpia	Approvato Ferrari	Scala 1:10.000 1:50 1:10	Protocollo Tekne TKA230	