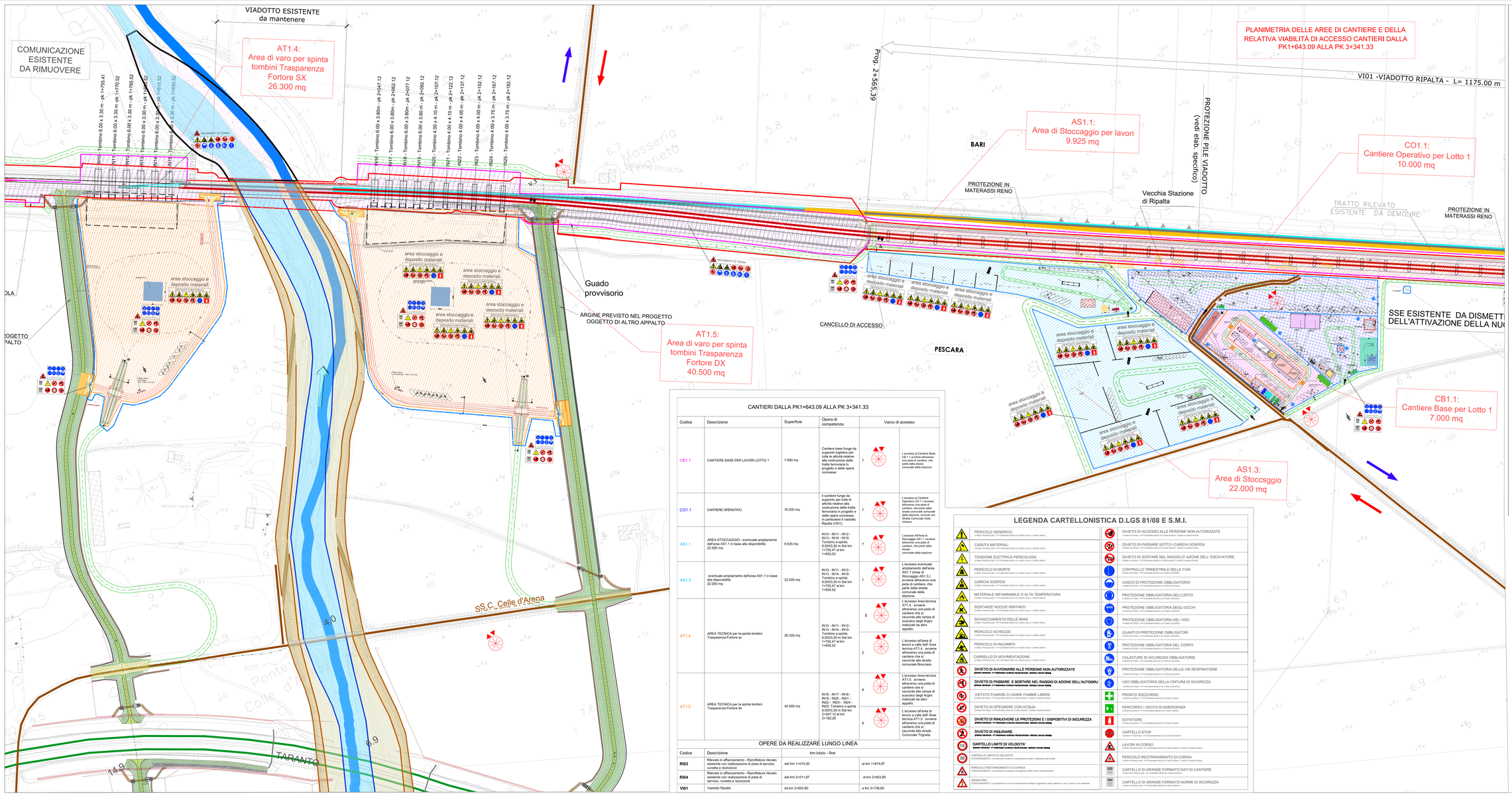

CANTIERI DALLA PK1+643.09 ALLA PK 3+341.33

Codice	Descrizione	Superficie	Opera di competenza	Varco di accesso	
CB1.1	CANTIERE BASE PER LAVORI LOTTO 1	7.690 mq	Cantiere base funge da supporto logistico per tutte le attività relative alla costruzione della tratta ferroviaria in progetto e delle opere connesse	7	L'accesso al Cantiere Base CB.1.1 avviene attraverso una pista di cantiere, che parte dalla strada comunale della stazione
CO1.1	CANTIERE OPERATIVO	16.200 mq	E cantiere funge da supporto per tutte le attività relative alla costruzione della tratta ferroviaria in progetto e delle opere connesse, in particolare il viadotto Ripalta (V01)	7	L'accesso al Cantiere Operativo CO.1.1 avviene attraverso una pista di cantiere, che parte dalla strada comunale comunale della stazione e dalla strada Strada Comunale Celle d'Arena
AS1.1	AREA STOCCAGGIO - eventuale ampliamento dell'area AS1.1 in base alla disponibilità 22.000 mq	9.925 mq	IN10 - IN11 - IN12 - IN13 - IN14 - IN15: Tombino a spinta 6,000X,30 m Dal km 1+755,47 al km 1+830,52	7	L'accesso All'Area di Stoccaggio AS1.1. avviene attraverso una pista di cantiere, che parte dalla strada comunale della stazione
AS1.3	eventuale ampliamento dell'area AS1.1 in base alla disponibilità 22.000 mq	22.000 mq	IN10 - IN11 - IN12 - IN13 - IN14 - IN15: Tombino a spinta 6,000X,30 m Dal km 1+755,47 al km 1+830,52	7	L'accesso eventuale ampliamento dell'area AS1.1 (Area di Stoccaggio AS1.3.) avviene attraverso una pista di cantiere, che parte dalla strada comunale della stazione
AT1.4	AREA TECNICA per la spinta tombini Trasparenza Fortore sx	26.300 mq	IN10 - IN11 - IN12 - IN13 - IN14 - IN15: Tombino a spinta 6,000X,30 m Dal km 1+755,47 al km 1+830,52	5 2	L'accesso Area tecnica AT1.4. avviene attraverso una pista di cantiere che si innesta sulla rampa di scavalco degli Argini realizzati da altro appalto. L'accesso all'area di lavoro a valle dell' Area tecnica AT1.4. avviene attraverso una pista di cantiere che si raccorda alla strada comunale Brecciara
AT1.5	AREA TECNICA per la spinta tombini Trasparenza Fortore dx	40.500 mq	IN16 - IN17 - IN18 - IN19 - IN20 - IN21 - IN22 - IN23 - IN24 - IN25: Tombino a spinta 6,000X,30 m Dal km 2+947,12 al km 2+182,28	6 8	L'accesso Area tecnica AT1.5. avviene attraverso una pista di cantiere che si innesta sulla rampa di scavalco degli Argini realizzati da altro appalto. L'accesso all'area di lavoro a valle dell' Area tecnica AT1.5. avviene attraverso una pista di cantiere che si raccorda alla strada Comunale Trigneta

OPERE DA REALIZZARE LUNGO LINEA

Codice	Descrizione	km inizio - fine	
RI03	Rilevato in affiancamento - Riprofilatura rilevato esistente con realizzazione di pista di servizio, cunetta e recinzione	dal Km 1+010,00	al km 1+874,87
RI04	Rilevato in affiancamento - Riprofilatura rilevato esistente con realizzazione di pista di servizio, cunetta e recinzione	dal Km 2+011,87	al km 2+653,80
VI01	Viadotto Ripalta	da km 2+653,80	a km 3+738,80

LEGENDA CARTELLONISTICA D.LGS 81/08 E S.M.I.

PERICOLO GENERICO (FORMA TRIANGOLARE - PITTOGRAMMA NERO SU FONDO GIALLO - BORDO NERO)	DIVIETO DI ACCESSO ALLE PERSONE NON AUTORIZZATE (FORMA ROTONDA - PITTOGRAMMA NERO SU FONDO BIANCO - BORDO E BANDA ROSSI)
CADUTA MATERIALI (FORMA TRIANGOLARE - PITTOGRAMMA NERO SU FONDO GIALLO - BORDO NERO)	DIVIETO DI PASSARE SOTTO I CARICHI SOSPESI (FORMA ROTONDA - PITTOGRAMMA NERO SU FONDO BIANCO - BORDO E BANDA ROSSI)
TENSIONE ELETTRICA PERICOLOSA (FORMA TRIANGOLARE - PITTOGRAMMA NERO SU FONDO GIALLO - BORDO NERO)	DIVIETO DI SOSTARE NEL RAGGIO D' AZIONE DELL' ESCAVATORE (FORMA ROTONDA - PITTOGRAMMA NERO SU FONDO BIANCO - BORDO E BANDA ROSSI)
PERICOLO DI MORTE (FORMA TRIANGOLARE - PITTOGRAMMA NERO SU FONDO GIALLO - BORDO NERO)	CONTROLLO TRIMESTRALE DELLE FUNI (FORMA RETTANGOLARE - PITTOGRAMMA BIANCO SU FONDO AZZURRO)
CARICHI SOSPESI (FORMA TRIANGOLARE - PITTOGRAMMA NERO SU FONDO GIALLO - BORDO NERO)	CASCO DI PROTEZIONE OBBLIGATORIO (FORMA RETTANGOLARE - PITTOGRAMMA BIANCO SU FONDO AZZURRO)
MATERIALE INFIAMMABILE O ALTA TEMPERATURA (FORMA TRIANGOLARE - PITTOGRAMMA NERO SU FONDO GIALLO - BORDO NERO)	PROTEZIONE OBBLIGATORIA DELL'UDITO (FORMA RETTANGOLARE - PITTOGRAMMA BIANCO SU FONDO AZZURRO)
SOSTANZE NOCIVE IRRITANTI (FORMA TRIANGOLARE - PITTOGRAMMA NERO SU FONDO GIALLO - BORDO NERO)	PROTEZIONE OBBLIGATORIA DEGLI OCCHI (FORMA RETTANGOLARE - PITTOGRAMMA BIANCO SU FONDO AZZURRO)
SCHIACCIAMENTO DELLE MANI (FORMA TRIANGOLARE - PITTOGRAMMA NERO SU FONDO GIALLO - BORDO NERO)	PROTEZIONE OBBLIGATORIA DEL VISO (FORMA RETTANGOLARE - PITTOGRAMMA BIANCO SU FONDO AZZURRO)
PERICOLO SCHEGGE (FORMA TRIANGOLARE - PITTOGRAMMA NERO SU FONDO GIALLO - BORDO NERO)	GUANTI DI PROTEZIONE OBBLIGATORI (FORMA RETTANGOLARE - PITTOGRAMMA BIANCO SU FONDO AZZURRO)
PERICOLO DI INCIAMPO (FORMA TRIANGOLARE - PITTOGRAMMA NERO SU FONDO GIALLO - BORDO NERO)	PROTEZIONE OBBLIGATORIA DEL CORPO (FORMA RETTANGOLARE - PITTOGRAMMA BIANCO SU FONDO AZZURRO)
CARRELLO DI MOVIMENTAZIONE (FORMA TRIANGOLARE - PITTOGRAMMA NERO SU FONDO GIALLO - BORDO NERO)	CALZATURE DI SICUREZZA OBBLIGATORIE (FORMA RETTANGOLARE - PITTOGRAMMA BIANCO SU FONDO AZZURRO)
DIVIETO DI AVVICINARSI ALLE PERSONE NON AUTORIZZATE (FORMA ROTONDA - PITTOGRAMMA NERO SU FONDO BIANCO - BORDO E BANDA ROSSI)	PROTEZIONE OBBLIGATORIA DELLE VIE RESPIRATORIE (FORMA RETTANGOLARE - PITTOGRAMMA BIANCO SU FONDO AZZURRO)
DIVIETO DI PASSARE E SOSTARE NEL RAGGIO DI AZIONE DELL'AUTOGRU (FORMA ROTONDA - PITTOGRAMMA NERO SU FONDO BIANCO - BORDO E BANDA ROSSI)	USO OBBLIGATORIO DELLA CINTURA DI SICUREZZA (FORMA RETTANGOLARE - PITTOGRAMMA BIANCO SU FONDO AZZURRO)
VIETATO FUMARE O USARE FIAMME LIBERE (FORMA ROTONDA - PITTOGRAMMA NERO SU FONDO BIANCO - BORDO E BANDA ROSSI)	PRONTO SOCCORSO (FORMA QUADRATA - PITTOGRAMMA BIANCO SU FONDO VERDE)
DIVIETO DI SPEGNERE CON ACQUA (FORMA ROTONDA - PITTOGRAMMA NERO SU FONDO BIANCO - BORDO E BANDA ROSSI)	PERCORSO / USCITA DI EMERGENZA (FORMA QUADRATA - PITTOGRAMMA BIANCO SU FONDO VERDE)
DIVIETO DI RIMUOVERE LE PROTEZIONE E I DISPOSITIVI DI SICUREZZA (FORMA ROTONDA - PITTOGRAMMA NERO SU FONDO BIANCO - BORDO E BANDA ROSSA)	ESTINTORE (FORMA QUADRATA - PITTOGRAMMA BIANCO SU FONDO ROSSO)
DIVIETO DI INQUINARE (FORMA ROTONDA - PITTOGRAMMA NERO SU FONDO BIANCO - BORDO E BANDA ROSSA)	CARTELLO STOP (FORMA OTTAGONALE - PITTOGRAMMA BIANCO SU FONDO ROSSO)
CARTELLO LIMITE DI VELOCITA' (FORMA ROTONDA - PITTOGRAMMA NERO SU FONDO BIANCO - BORDO E BANDA ROSSA)	LAVORI IN CORSO (FORMA TRIANGOLARE - PITTOGRAMMA NERO SU FONDO BIANCO - BORDO E BANDA ROSSI)
CARTELLO LIMITE DI VELOCITA' (FORMA ROTONDA - PITTOGRAMMA NERO SU FONDO BIANCO - BORDO E BANDA ROSSA)	PERICOLO RESTRINGIMENTO DI CORSIA (FORMA TRIANGOLARE - PITTOGRAMMA NERO SU FONDO GIALLO - BORDO NERO)
PERICOLO RESTRINGIMENTO DI CORSIA (FORMA TRIANGOLARE - PITTOGRAMMA NERO SU FONDO GIALLO - BORDO NERO)	CARTELLO DI GRANDE FORMATO DATI DI CANTIERE (FORMA RETTANGOLARE - PITTOGRAMMA NERO SU FONDO BIANCO)
SEMAFORO (PERICOLO/AVVERTIMENTO: in prossimità di scavi con interruzioni alternate e segnaletto della viabilità in caso di senso unico alternato)	CARTELLO DI GRANDE FORMATO NORME DI SICUREZZA (FORMA RETTANGOLARE - PITTOGRAMMA NERO SU FONDO BIANCO)

LEGENDA

Simbolo	Descrizione	Simbolo	Descrizione
	CB - CANTIERE BASE		LINEA FERROVIARIA IN PROGETTO A DOPPIO BINARIO
	CO - CANTIERE OPERATIVO		LINEA FERROVIARIA ESISTENTE
	CA - CANTIERE ARMAMENTO/TECNOLOGIE		ACCESSO AI CANTIERI
	AT - AREA TECNICA		VIABILITÀ ESISTENTE
	AS - AREA STOCCAGGIO		PISTA DI CANTIERE
	RECINZIONE TIPO A		VARCO DI ACCESSO
	RECINZIONE TIPO B		LINEA FERROVIARIA ESISTENTE DA DEMOLIRE
	RECINZIONE TIPO C		AUTOSTRADA A14
	AREA DI LAVORO		PANNELLO CIECO DA RECINZIONE
	TRONCHINI/BINARI AD USO CANTIERE		

CANTIERI

Codice	Descrizione	Comune	Superficie
CB1.1	CANTIERE BASE PER LAVORI LOTTO 1	Lesina (FG)	7.690 mq
CO1.1	CANTIERE OPERATIVO	Lesina (FG)	16.200 mq
CA1.1	CANTIERE ARMAMENTO	Lesina (FG)	6.500 mq
CA1.2	CANTIERE ARMAMENTO	Serracapriola (FG)	10.000 mq
FSSE	FABBRICATO TECNOLOGICO NUOVA SSE	Serracapriola (FG)	14.500 mq
AT1.1	AREA TECNICA	Lesina (FG)	10.000 mq
AT1.2	AREA TECNICA per la spinta tombini Olivella 2	Serracapriola (FG)	6.700 mq
AT1.3	AREA TECNICA per la spinta tombini Trasparenza Olivella 2	Serracapriola (FG)	10.000 mq
AT1.4	AREA TECNICA per la spinta tombini Trasparenza Fortore sx	Serracapriola (FG)	26.300 mq
AT1.5	AREA TECNICA per la spinta tombini Trasparenza Fortore dx	Lesina (FG)	40.500 mq
AT1.6	AREA TECNICA per la spinta tombino Capoposta	Lesina (FG)	4.100 mq
AT1.7	AREA TECNICA per la spinta tombino Pantanicchio	Lesina (FG)	1.800 mq
AS1.1	AREA STOCCAGGIO	Lesina (FG)	9.925 mq
AS1.2	AREA STOCCAGGIO	Lesina (FG)	10.000 mq
AS1.3	Eventuale ampliamento AREA STOCCAGGIO AS1.1	Lesina (FG)	22.000 mq

KEY–PLAN

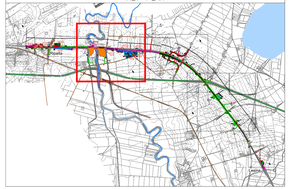

TIPOLOGIE RECINZIONI



COMMITTENTE:

RFI RETE FERROVIARIA ITALIANA
GRUPPO FERROVIE DELLO STATO ITALIANE
DIREZIONE INVESTIMENTI
DIREZIONE PROGRAMMI INVESTIMENTI
DIRETTRICE SUD - PROGETTO ADRIATICA

DIREZIONE LAVORI:

ITALFERR GRUPPO FERROVIE DELLO STATO ITALIANE

APPALTATORE:

consorzio stabile consorzio cooperativo produzione e lavoro — ANDISTINO COSTRUZIONI GENERALI — CEFAS

MANDATARIA — MANDANTI

PROGETTAZIONE: MANDATARIA VIA ENGINEERING — MANDANTI ingpro — HUB — IOTOP — TECHNICAL DESIGN

PROGETTO ESECUTIVO

LINEA PESCARA - BARI
RADDOPPIO DELLA TRATTA FERROVIARIA TERMOLI - LESINA
LOTTO 1: RIPALTA - LESINA

PIANO DI SICUREZZA E COORDINAMENTO

PLANIMETRIA DI CANTIERE — Prospetto generale - Tavola 2 di 4

APPALTATORE: CONPAS S.p.A. — Il Direttore Tecnico (Ing. Gianpiero Balboni)

PROGETTAZIONE: INGEGNERIA INTEGRATA — Il Direttore Tecnico (Ing. Antonio Amorosi) — Il Responsabile Integrazione Prestazioni Specialistiche (Ing. Giuseppe Mazzola) — Il Responsabile Integrazione Tra Discipline (Ing. Giuseppe Mazzola) — Il Responsabile Del Procedimento (Ing. Vincenzo Fiorello)

SCALA: 1:1000

COMMESSA	LOTTO	FASE	ENTE	TIPO DOC.	PROGR. DISCIPLINA	PROGR.	REV.
LI07	01	D	22	PI	SC0000	02	00 B

Revis.	Descrizione	Redatto	Data	Verificato	Data	Approvato	Data	Autorizzato Data
A	Emissione Esecutiva	C. Ciotiale	Nov. 2021	C. Ciotiale	Nov. 2021	C.Ciotiale	Nov. 2021	Ing. T. PELELLA
B	Emissione R01	L. Sacceti	Aprile 2022	L. Sacceti	Aprile 2022	L. Sacceti	Aprile 2022	
C	Emissione R01	L. Sacceti	Giugno 2022	L. Sacceti	Giugno 2022	L. Sacceti	Giugno 2022	
D	Emissione R01	L. Sacceti	Luglio 2022	L. Sacceti	Luglio 2022	L. Sacceti	Luglio 2022	
E	Emissione R01	L. Sacceti	Luglio 2023	L. Sacceti	Luglio 2023	L. Sacceti	Luglio 2023	

File: LI0701EZZPLIS2000200 6E.DWG — n. Elab.: