



Legenda

Soluzioni Progettuali

-  Tracciato PP 2003
-  Tracciato PFTE 2021



- Confini comunali

Legenda




Componente Fisica

-  Aree montuose/collinari
-  Aree pianeggianti
-  Fiumi e torrenti
-  Mare, laghi e stagni

Componente vegetazionale

-  Boschi e aree verdi
-  Aree agricole e colture

Componente insediativa

-  Tessuti insediativi
-  Insediamenti produttivi
-  Beni architettonici

Componente infrastrutturale

-  Rete Stradale
-  Ferrovia



Direzione Progettazione e Realizzazione Lavori

NUOVA S.S.125/133bis OLBIA-PALAU
Tratta Olbia Nord al km 330+800 San Giovanni
Adeguamento al tipo B (4 corsie)

PROGETTO DI FATTIBILITA' TECNICO ECONOMICA

cod. CA152

PROGETTAZIONE: ANAS - DIREZIONE PROGETTAZIONE E REALIZZAZIONE LAVORI

PROGETTISTA:
Ing. Antonio Scalamandrè
Ordine Ing. di Frosinone n. 1063

IL GEOLOGO
Geol. Roberto Laureti
Ordine Geol. del Lazio n. 1826

COORDINATORE DELLA SICUREZZA IN FASE DI PROGETTAZIONE
Arch. Roberto Roggi

VISTO: IL RESPONSABILE DEL PROCEDIMENTO
Ing. Francesco Ruggieri

PROTOCOLLO DATA

RIESAME DEL PROVVEDIMENTO DI VALUTAZIONE AMBIENTALE (CTVIA 11/05/2004)

ANALISI AMBIENTALI
Carta del contesto della struttura del paesaggio

| CODICE PROGETTO | | NOME FILE | PROGR. ELAB. | REVISIONE | SCALA |
|-----------------|-------------|----------------------|--------------|------------|-----------|
| DPCA0152 | | 0447_TO01A00AMBCT48A | 0447 | A | 1:20.000 |
| PROGETTO | | CODICE ELAB. | | | |
| LV. PROG. | | T001A00AMBCT48 | | | |
| D | | | | | |
| C | | | | | |
| B | | | | | |
| A | EMISSIONE | | Gen 2022 | | |
| REV. | DESCRIZIONE | DATA | REDATTO | VERIFICATO | APPROVATO |

