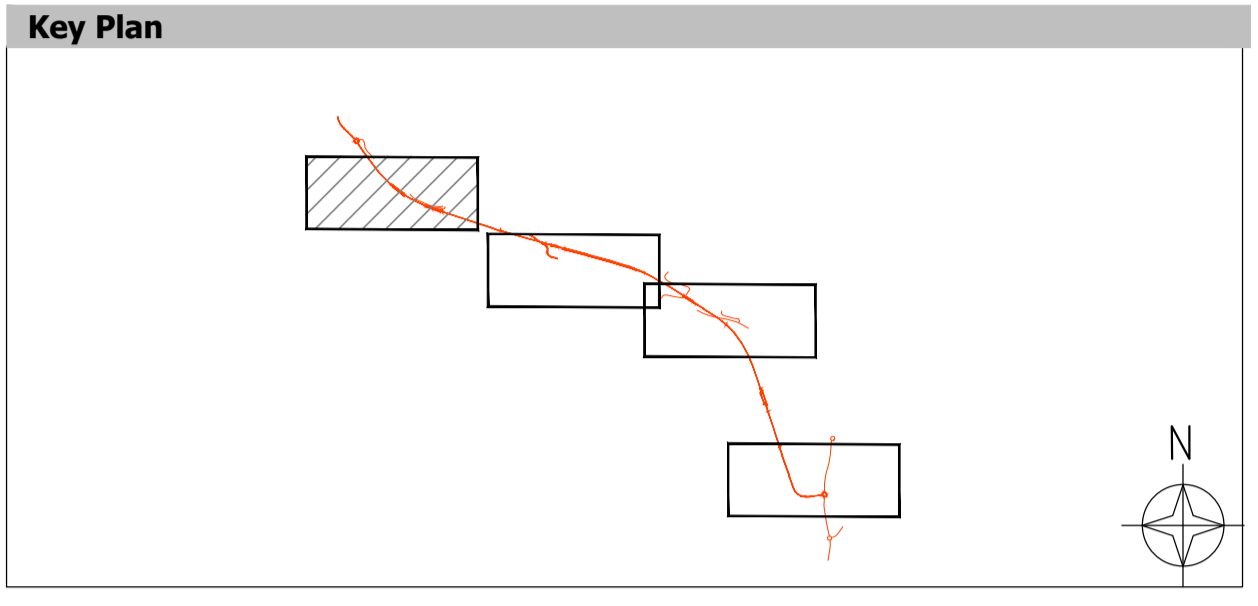
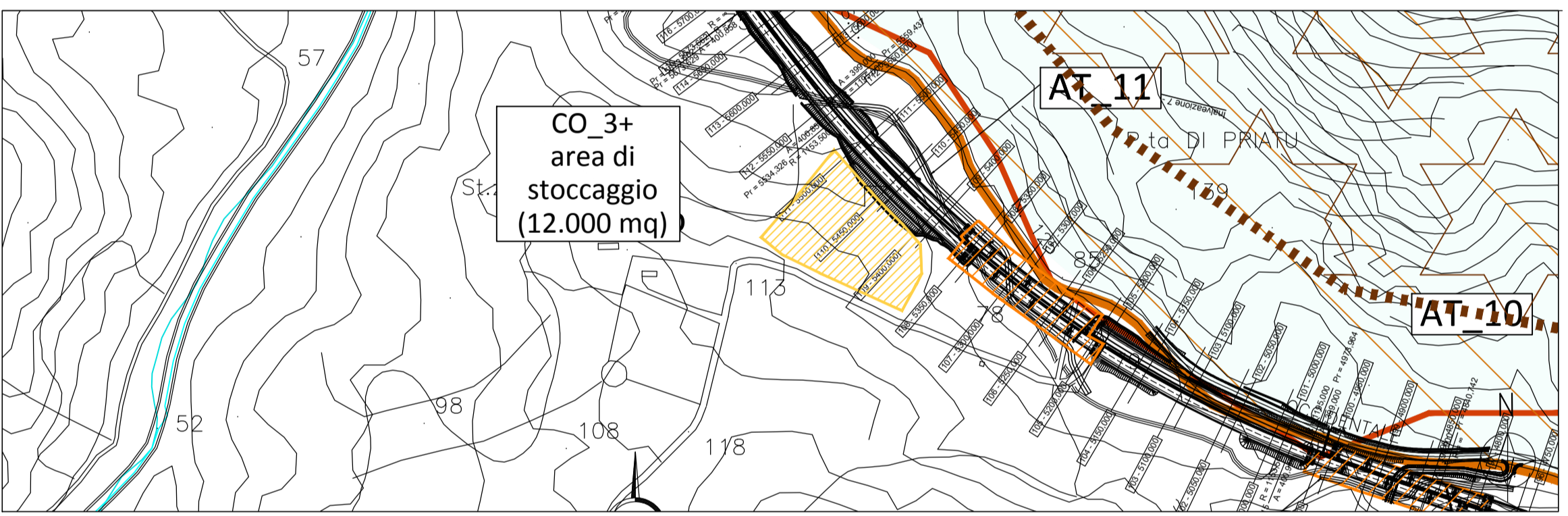


#### SCHEDA SINTETICA

CO_3 Cantiere operativo e area di stoccaggio - Pk 5+450	
Provincia	Sassari
Comune	Olbia
Localizzazione	Fine tracciato
Superficie	12.000 mq
Destinazione PRG	Piano Urbanistico Comunale di Olbia E5 - Aree agricole marginali nelle quali garantire condizioni adeguate di stabilità ambientale e Viabilità di progetto
Presenza di vincoli	
Uso del suolo	Gariga
Idrogeologia	
Morfologia	Terreno in lieve pendenza
Tipologia di ripristino previsto	Ripristino del sito nelle condizioni originarie



### ANALISI VINCOLI



#### Legenda

**Articolo 142, comma 1; Aree tutelate per legge ex 431/85**

- c) Fiumi, torrenti, corsi d'acqua
- c) Fasce di rispetto dei fiumi di 150 metri per lato

**Articolo 143; Beni da Piano Paesaggistico**

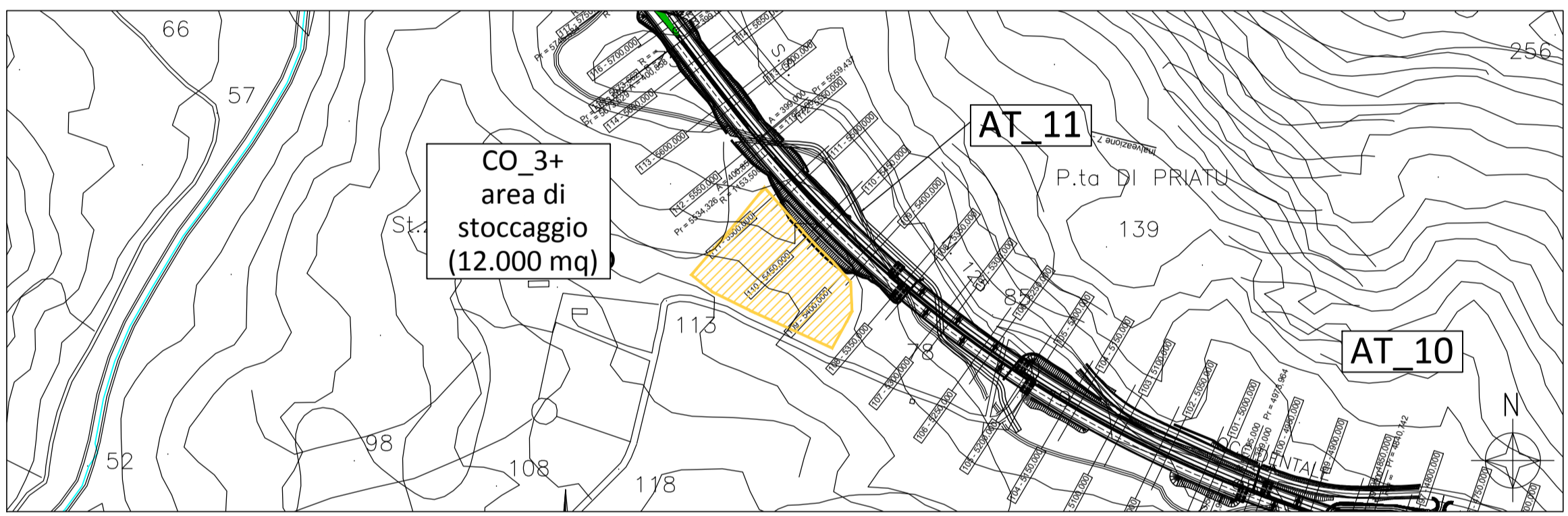
**Beni paesaggistici ambientali**

- Fascia costiera
- Parco geominerario ambientale e storico d.m. ambiente 265/01
- Aree di notevole interesse faunistico

**Articolo 136, comma 1, Vincoli architettonici ex L.1497/39**

- Aree di notevole interesse pubblico, c.d. bellezze d'insieme, comma 1, lett. c), d)

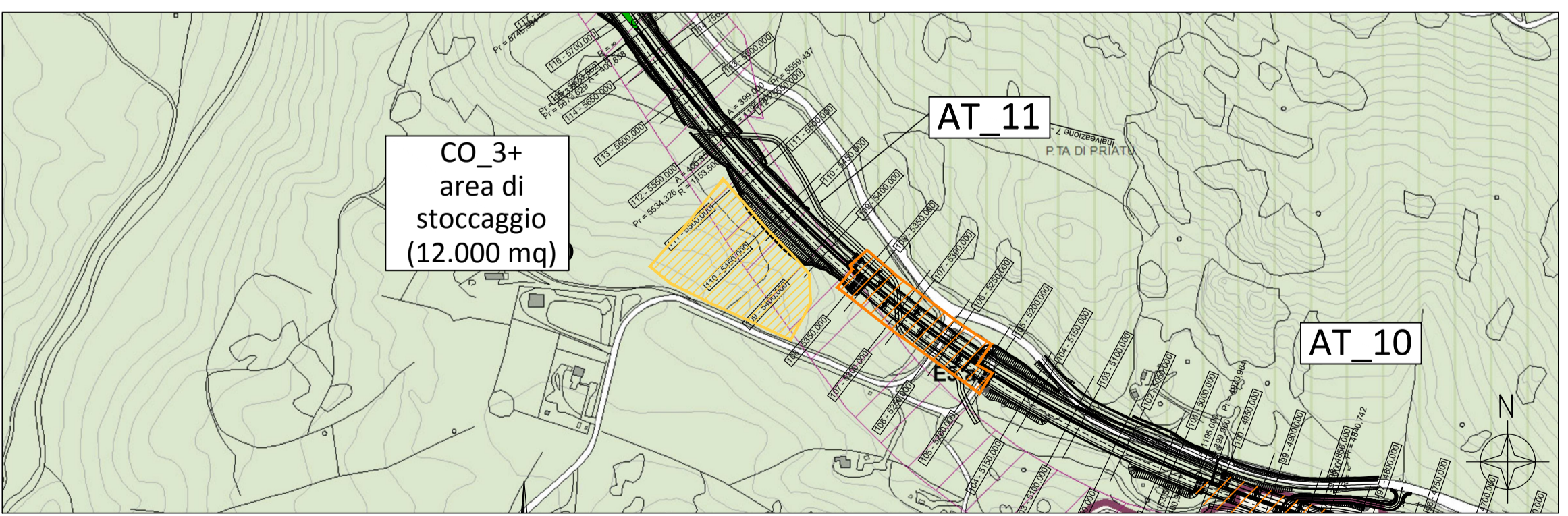
### PIANO DI ASSETTO IDROGEOLOGICO



#### Legenda

- Corsi d'acqua

### INQUADRAMENTO URBANISTICO - PIANIFICAZIONE COMUNALE

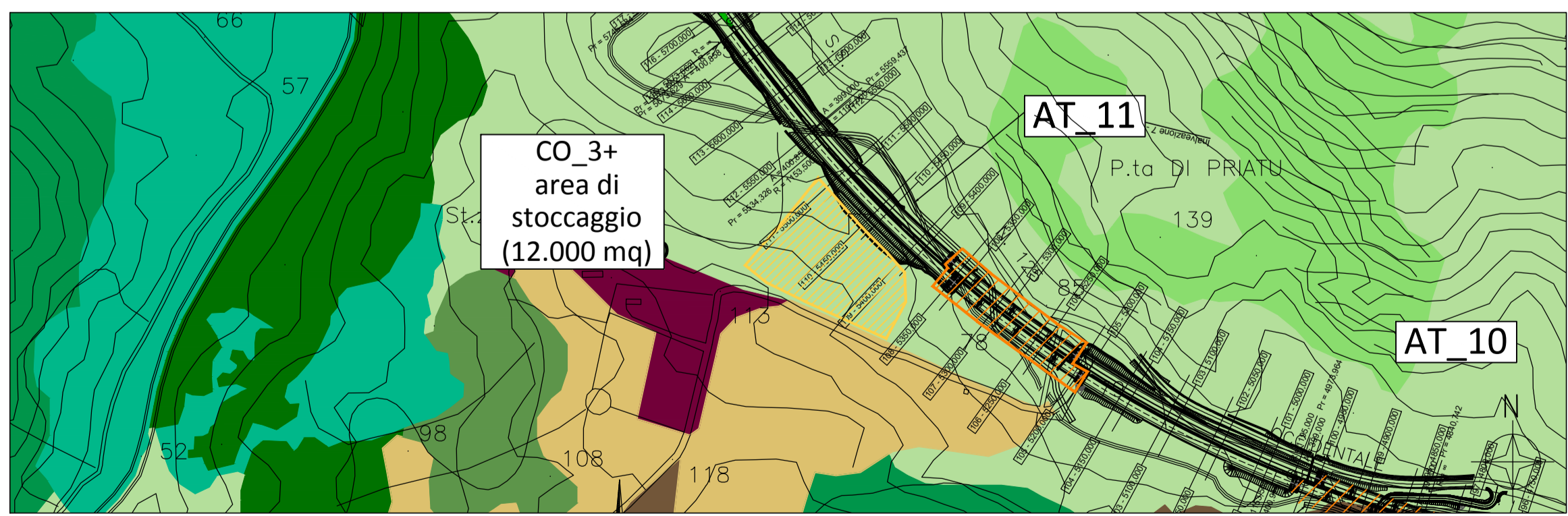


#### Legenda

**Piano Urbanistico Comunale di Olbia**

- E5 - Aree agricole marginali nelle quali garantire condizioni adeguate di stabilità ambientale
- E5.a - Aree agricole con marginalità moderata utilizzabili anche con attività agro-zootecniche estensive a basso impatto e attività silvo-pastorali
- Viabilità di progetto

### USO DEL SUOLO



#### Legenda

- Aree con vegetazione rada \_5% E \_40%
- Gariga
- Macchia mediterranea
- Aree a pascolo naturale
- Prati artificiali
- Fabbricati rurali



**an**as  
GRUPPO FS ITALIANE

Direzione Progettazione e Realizzazione Lavori

**NUOVA S.S.125/133bis OLBIA-PALAU**  
 Tratta Olbia Nord al km 330+800 San Giovanni  
 Adeguamento al tipo B (4 corsie)

<b>PROGETTO DI FATTIBILITA' TECNICO ECONOMICA</b>	cod. CA152			
<b>PROGETTAZIONE: ANAS - DIREZIONE PROGETTAZIONE E REALIZZAZIONE LAVORI</b>				
<b>PROGETTISTA:</b> Ing. Antonio Scalamandrà Ordine Ing. di Frosinone n. 1063				
<b>IL GEOLOGO:</b> Geol. Roberto Laureti Ordine Geol. del Lazio n. 1826				
<b>COORDINATORE DELLA SICUREZZA IN FASE DI PROGETTAZIONE:</b> Arch. Roberto Roggi				
<b>VISTO: IL RESPONSABILE DEL PROCEDIMENTO</b> Ing. Francesco Ruggieri				
PROTOCOLLO	DATA			
<b>RIESAME DEL PROVVEDIMENTO DI VALUTAZIONE AMBIENTALE (CTVIA 11/05/2004)</b> INQUADRAMENTO PROGETTUALE Cantierizzazione: schede di cantiere - Tav. 4 di 4				
CODICE PROGETTO	NOME FILE	PROGR. ELAB.	REVISIONE	SCALA
PROGETTO	0316_T00IA00AMBSh01A	0316		
PROG.				
DPCA0152	P 21	CODICE ELAB. T001A00AMBSh01	A	varie
D				
C				
B				
A	EMISSIONE	Gen 2022		
REV.	DESCRIZIONE	DATA	REDATTO	VERIFICATO
				APPROVATO