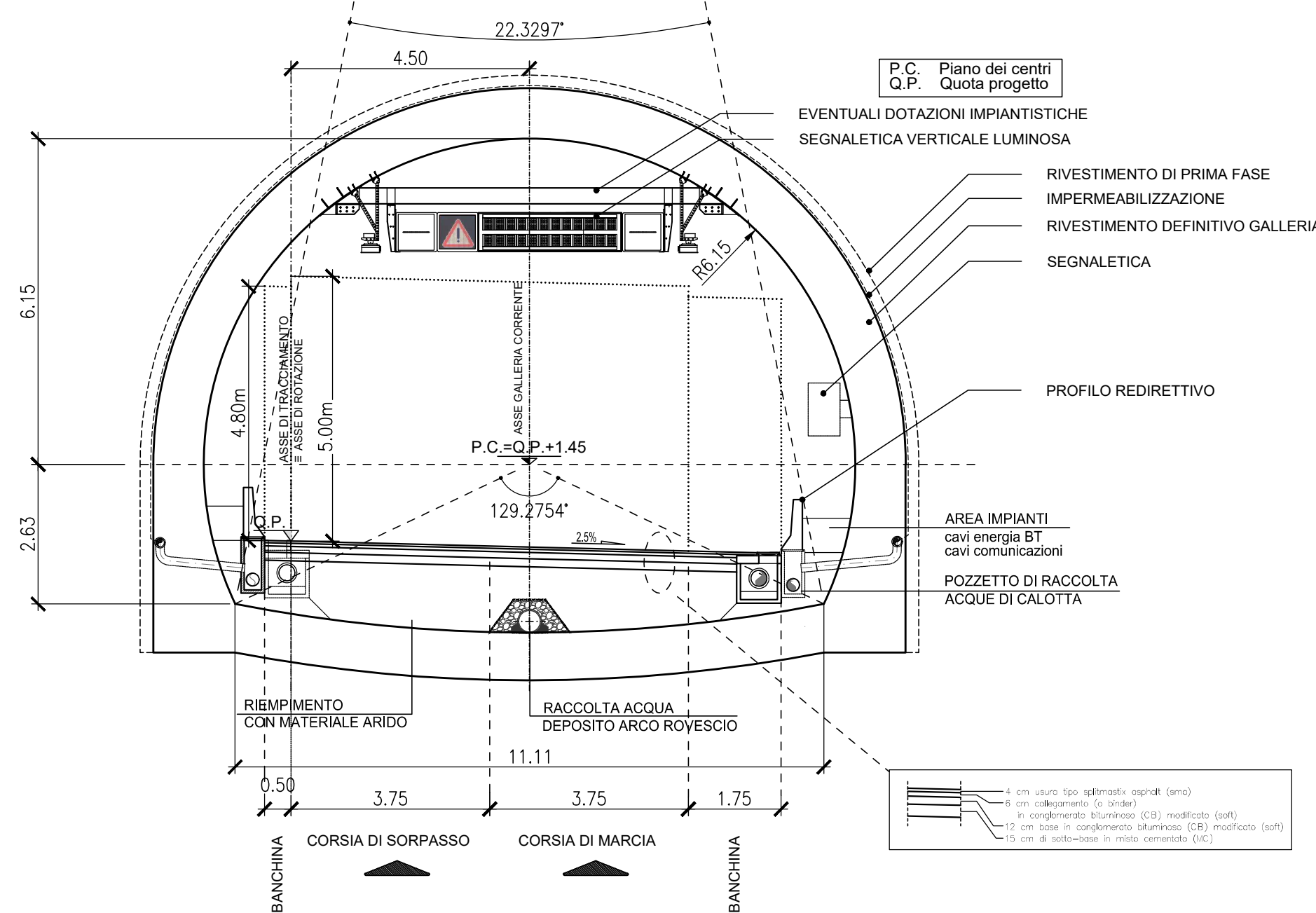
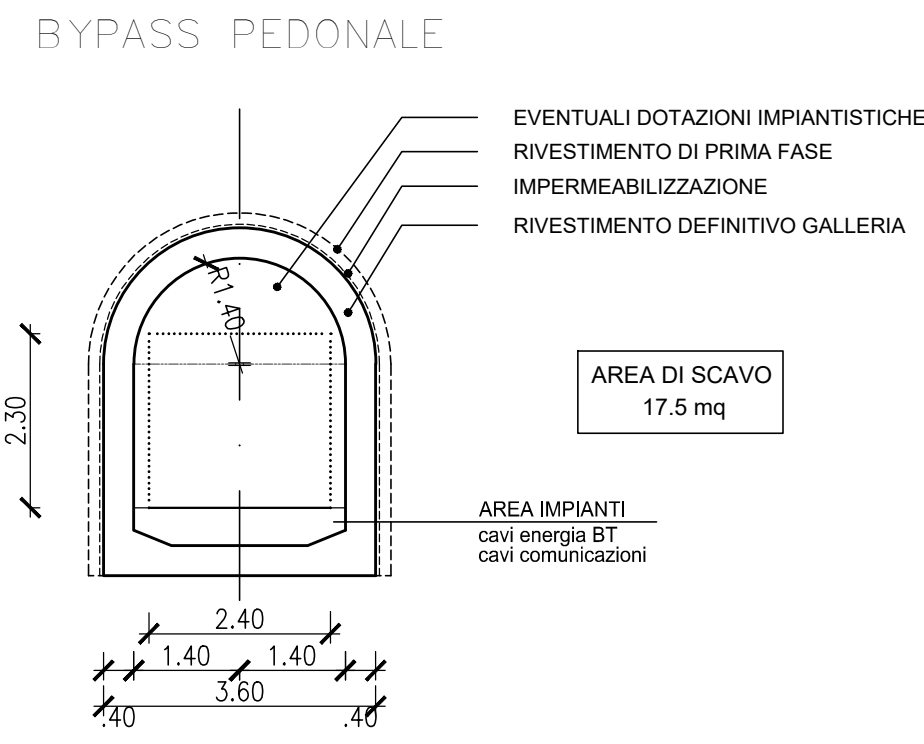
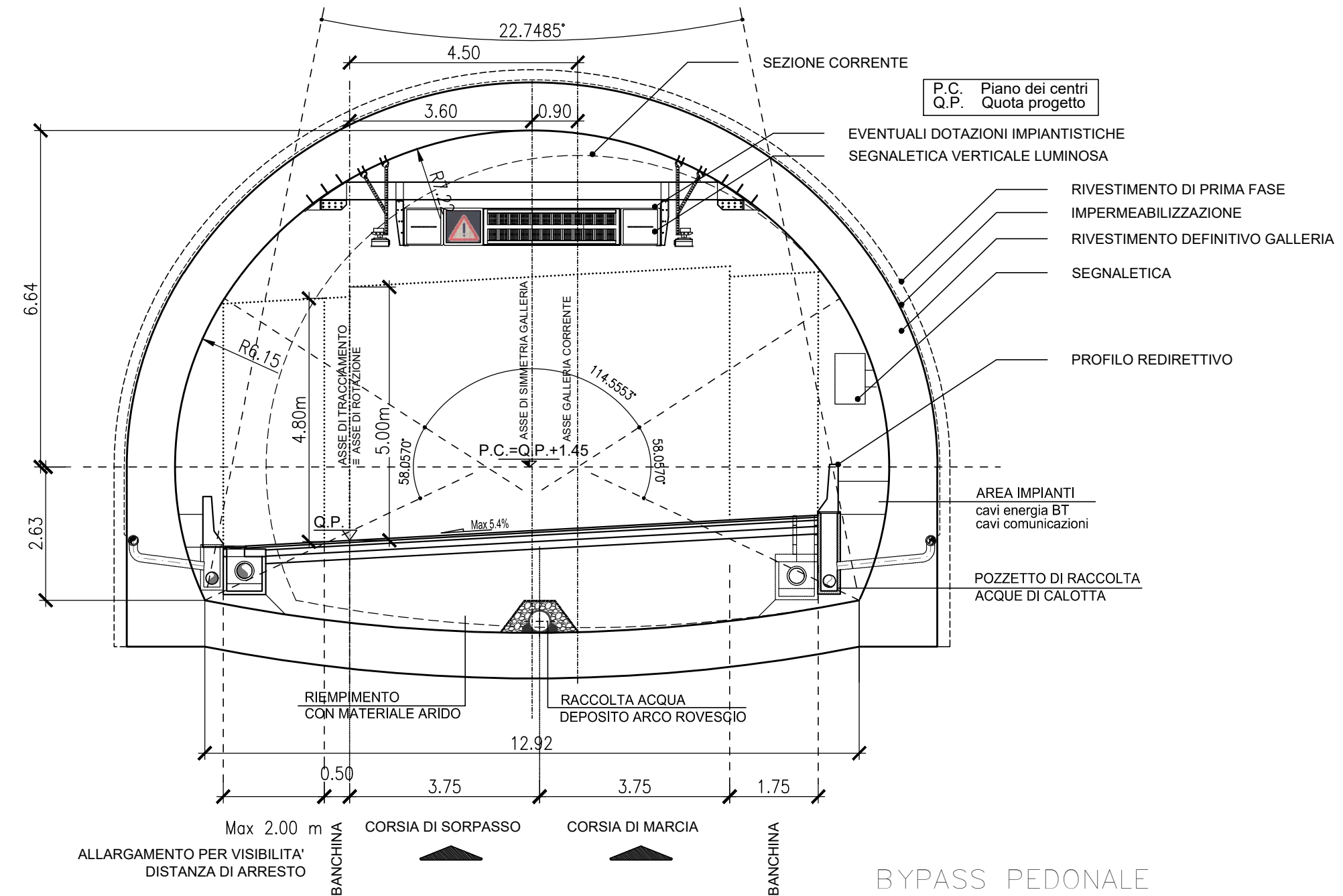


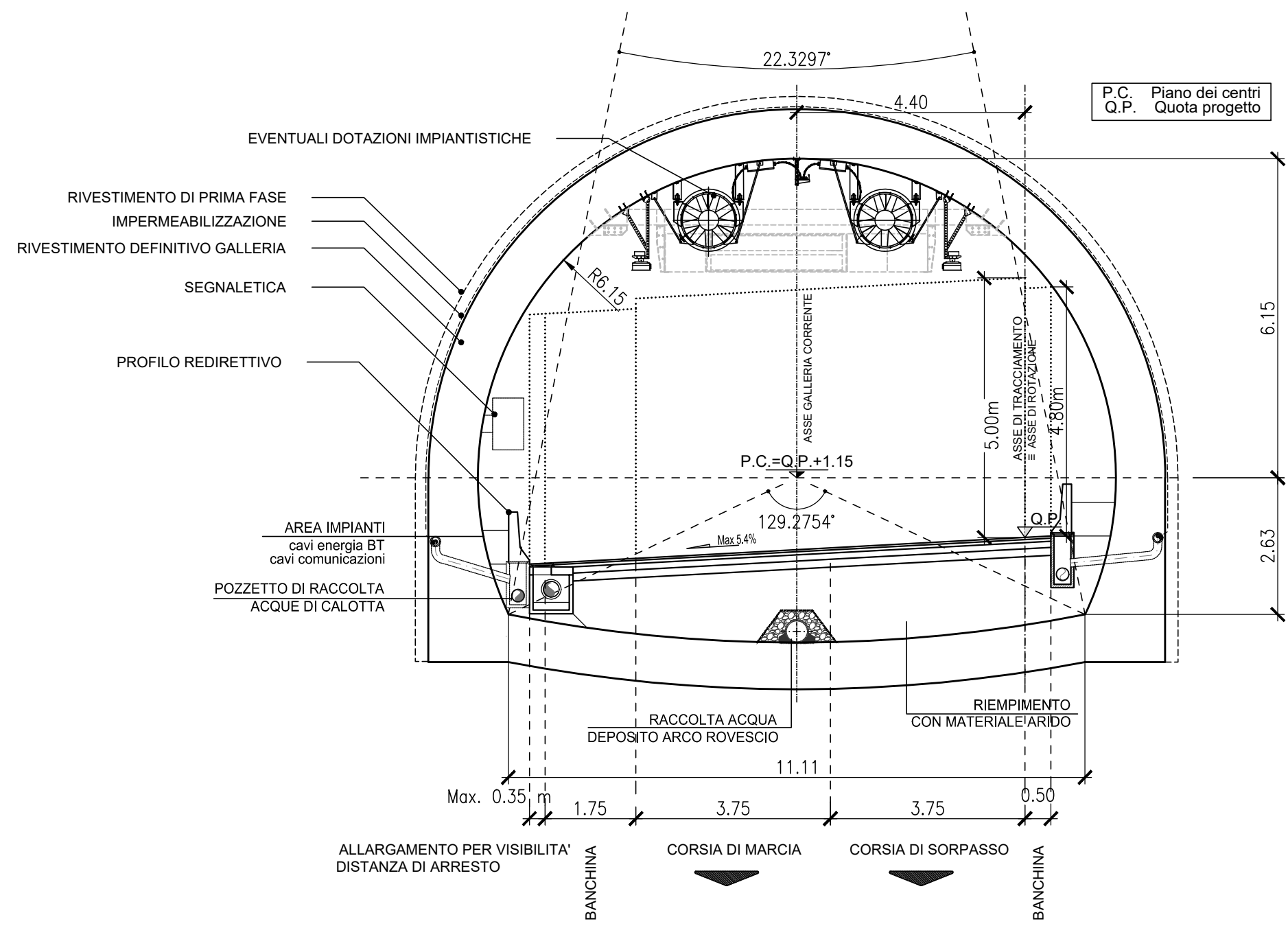
SEZIONE TIPO  
"CAT. B" EXTRAURBANA PRINCIPALE (D.M. 05/11/2001)  
IN GALLERIA IN RETTIFILLO - CARREGGIATA NORD  
SCALA 1:100



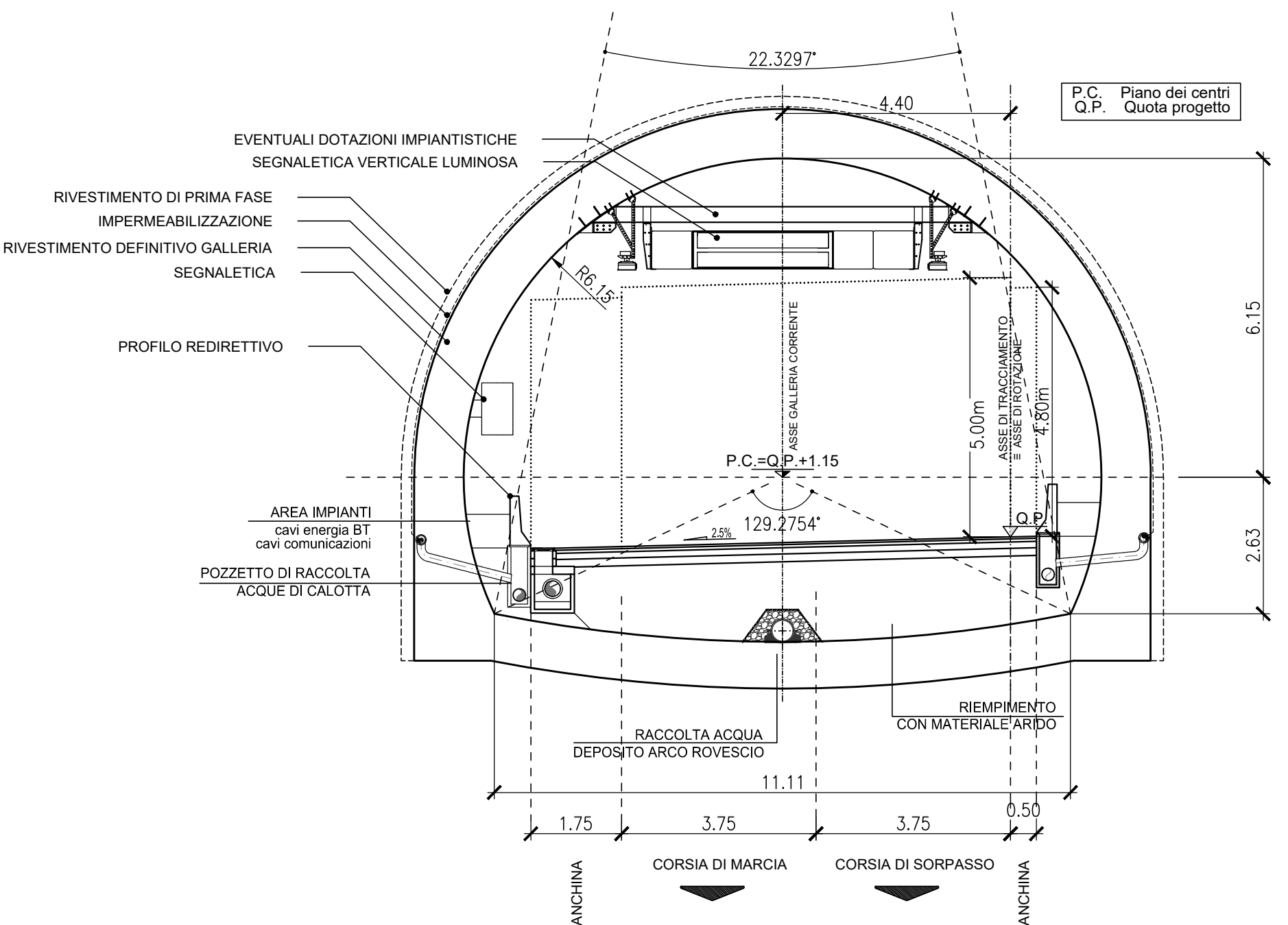
SEZIONE TIPO  
"CAT. B" EXTRAURBANA PRINCIPALE (D.M. 05/11/2001)  
IN GALLERIA IN CURVA - CARREGGIATA NORD  
SCALA 1:100



SEZIONE TIPO  
"CAT. B" EXTRAURBANA PRINCIPALE (D.M. 05/11/2001)  
IN GALLERIA IN CURVA - CARREGGIATA SUD  
SCALA 1:100



SEZIONE TIPO  
"CAT. B" EXTRAURBANA PRINCIPALE (D.M. 05/11/2001)  
IN GALLERIA IN RETTIFILLO - CARREGGIATA SUD  
SCALA 1:100



**anas**  
GRUPPO FS ITALIANE  
Direzione Progettazione e Realizzazione Lavori

NUOVA S.S.125/133bis OLBIA-PALAU  
Tratta Olbia Nord al km 330+800 San Giovanni  
Adeguamento al tipo B (4 corsie)

PROGETTO DI FATTIBILITA' TECNICO ECONOMICA COD. CA152

PROGETTISTA: Ing. Antonio Scalamandrè Ordine Ing. di Frosinone n. 1063	
IL GEOLOGO: Geol. Roberto Laureti Elenco Speciale Ordine Geol. del Lazio n. 483	
COORDINATORE DELLA SICUREZZA IN FASE DI PROGETTAZIONE: Arch. Roberto Roggi	
VISTO: IL RESPONSABILE DEL PROCEDIMENTO Ing. Francesco Ruggieri	
PROTOCOLLO	DATA

05 - PROGETTO INFRASTRUTTURA SEZIONI TIPO Asse stradale cat. B gallerie naturali n. 1 - 2			
CODICE PROGETTO	NOME FILE	REVISIONE	SCALA
PROGETTO	LIV. PROC.		
DPCA0152	T00PS00TRAST04_A.pdf	A	1:100
ELAB.	CODICE ELAB.		
	T00PS00TRAST04		
D			
C			
B			
A	EMMISSIONE	DEC. 2021	
REV.	DESCRIZIONE	DATA	REDATTO VERIFICATO APPROVATO