















- LEGENDA**
-  Aree alluvionabili per esondazione torrenti.
  -  Linee di erosione principali.
  -  Spartiacque tra bacini idrografici dei torrenti principali.
  -  Aree vincolate dall'AdB per Rischio Idrogeologico Basso (R1).
  -  Aree vincolate dall'AdB per Rischio Idrogeologico Medio (R2).
  -  Aree vincolate dall'AdB per Rischio Idrogeologico Alto (R3).
  -  Aree soggette ad erosione superficiale accelerata tipo creep e sollifusso.
  -  Punti ubicazione aerogeneratori.
  -  Percorso cavidotto.
  -  Sottostazione.



REGIONE PUGLIA  
PROVINCIA DI BARI  
COMUNE DI GRAVINA IN PUGLIA



**AUTORIZZAZIONE UNICA EX D.LGS. 387/2003**

**Progetto Definitivo  
Parco eolico "Monte Marano" e opere connesse**

<b>TIPOLO ELENCO</b>	<b>CODICE ELENCO</b>
<b>Carta geomorfologica (Area cavidotto e sottostazione)</b>	F0433 A TO1 A
	Revisione cartografia dati idrogeologici
	Scala: 1:5000

Data	prima emissione	Giornata	OS
14/01/2011	DESCRIZIONE	REDAZIONE	APPROVATO

<p><b>PROPOSITORE</b></p> <p><b>FRI-EL S.p.A.</b> Piazza della Repubblica 2 00187 Roma (RM) Tel: +39 06 73115447 Fax: +39 06 73115452 www.fri-el.com</p>	<p><b>PROGETTAZIONE</b></p> <p><b>F4 Ingegneria srl</b> Via Di Gravina - Centro Direzionale, 80100 Botolaia Tel: +39 081 51447 Fax: +39 081 51452 www.f4ingegneria.it - f4ingegneria@gmail.com</p> <p><b>Dott. Geol. Maurizio Giacomino</b> Via Cavour 117, 71020 Marone mgiacomino@gmail.com</p>
--	---