


**Parco eolico "Monte Marano"**




-  Area vasta
-  Layout
-  Cavidotto
-  Cavo AT
-  Stazione di utenza
-  Stazione TERNA

**Analisi territoriale**

**Aree naturali protette I.394/91 - EUAP (PPTR)**

-  Parco Nazionale
-  Aree naturali protette I.394/91 - EUAP (PCN Min. Ambiente)

**Aree Rete Natura 2000 (PPTR - PCN Min. Ambiente)**

-  ZSC IT9120011 Valle Ofanto - Lago di Capaciotti
-  ZPS
-  Important Bird area (PCN Min. Ambiente)

**Open Street Map**

Parco Nazionale  
Parco nazionale dell'Alta Murgia (EUAP0852)

IT9120007-Murgia Alta



REGIONE PUGLIA  
PROVINCIA DI BARI  
COMUNE DI GRAVINA IN PUGLIA



AUTORIZZAZIONE UNICA EX D.LGS. 387/2003

Progetto Definitivo  
Parco eolico "Monte Marano" e opere connesse

Titolo elaborato

**Carta dei vincoli dell'area - Vincoli naturalistici ed ambientali**

Codice elaborato

COMMESSA	FASE	ELABORATO	REV.
F0433	B	T01	B

Riproduzione o consegna a terzi solo dietro specifica autorizzazione

Scala

1:50,000

DATA	DESCRIZIONE	REDATTO	VERIFICATO	APPROVATO
Luglio 2022	Seconda emissione	LZU	GDS	GMA
Luglio 2021	Prima emissione	LZU	GDS	GMA

Proponente

**FRI-EL**  
FRI-EL S.p.A.  
Piazza della Rotonda 2  
00186 Roma (RM)  
fri-elspa@legalmail.it  
P. Iva 01652230218  
Cod. Fisc. 07321020153

Progettazione

**F4 ingegneria srl**  
Via Di Giura - Centro Direzionale, 85100 Potenza  
Tel: +39 0971 1 944 797 - Fax: +39 0971 5 54 52  
www.f4ingegneria.it - f4ingegneria@pec.it

Il Diretto Tecnico  
(ing. Giuseppe Manzi)



Società certificata secondo la norma UNI-EN ISO 9001:2015 per l'erogazione di servizi di ingegneria nei settori: civile, idraulica, acustica, energia, ambiente (settore IAF: 34)

