







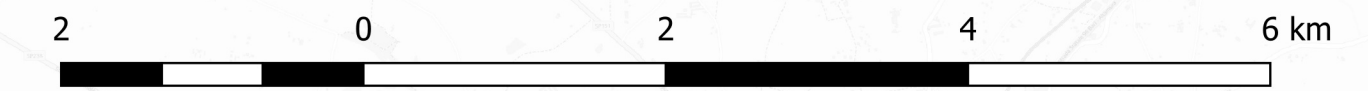
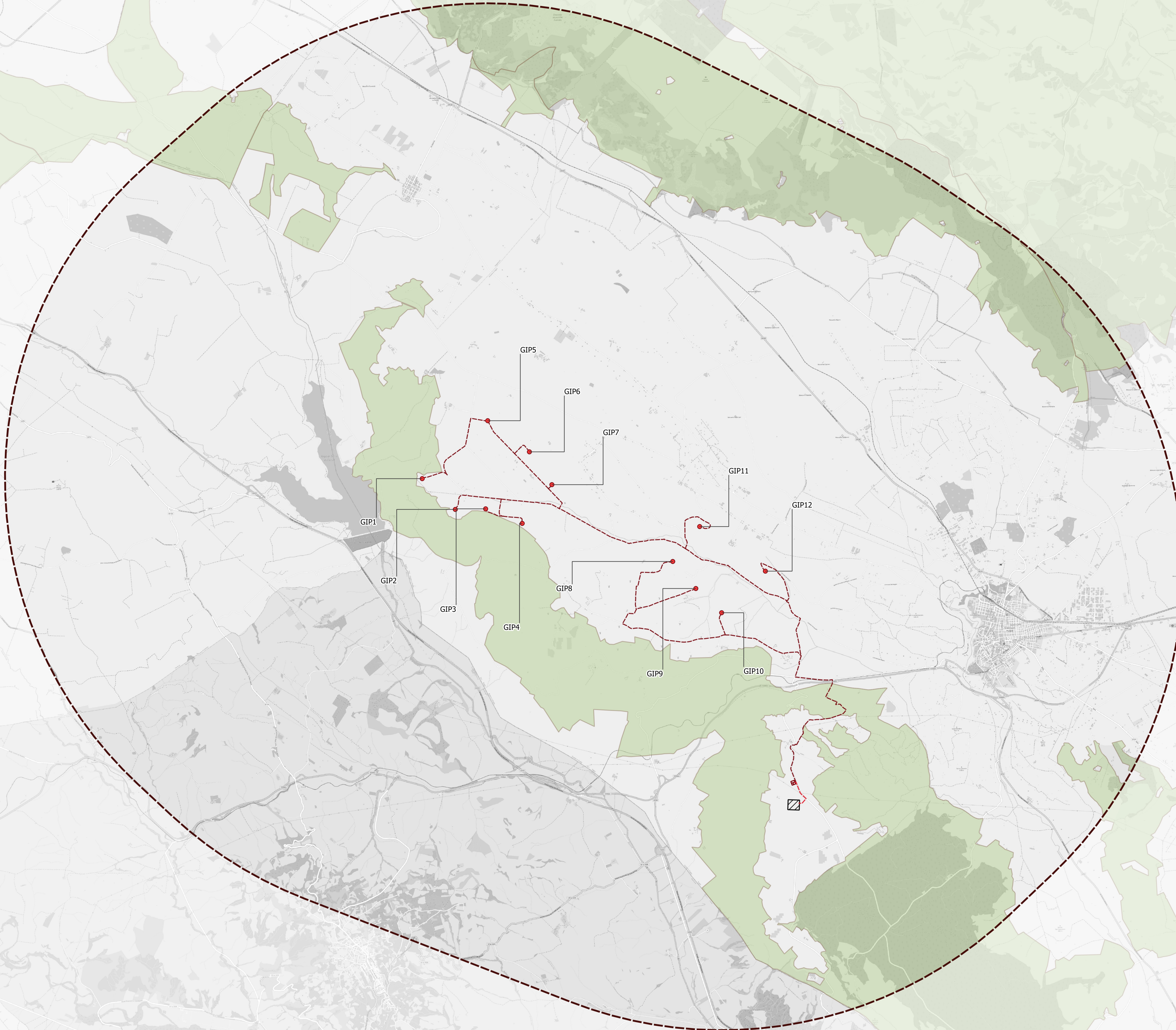


Parco eolico "Monte Marano"

-  Area vasta
-  Layout
-  Cavidotto
-  Cavo AT
-  Stazione di utenza
-  Stazione TERNA
- Altri vincoli
-  Aree soggette a vincolo idrogeologico copia (PPTR, agg.2020)
- Open Street Map



REGIONE PUGLIA
 PROVINCIA DI BARI
 COMUNE DI GRAVINA IN PUGLIA



AUTORIZZAZIONE UNICA EX D.LGS. 387/2003

Progetto Definitivo
 Parco eolico "Monte Marano" e opere connesse

Titolo elaborato

Carta del Vincolo Idrogeologico

Codice elaborato

COMMESSA	FASE	ELABORATO	REV.
F0433	B	T08	B

Riproduzione o consegna a terzi solo dietro specifica autorizzazione

Scala

1:50,000

DATA	DESCRIZIONE	REDATTO	VERIFICATO	APPROVATO
Luglio 2022	Seconda emissione	LZU	GDS	GMA
Luglio 2021	Prima emissione	LZU	GDS	GMA

Proponente

FRI-EL
 FRI-EL S.p.A.
 Piazza della Rotonda 2
 00186 Roma (RM)
 fri-elspa@legalmail.it
 P. Iva 01652230218
 Cod. Fisc. 07321020153

Progettazione

F4 ingegneria srl
 Via Di Giura - Centro Direzionale, 85100 Potenza
 Tel: +39 0971 1 944 797 - Fax: +39 0971 5 54 52
 www.f4ingegneria.it - f4ingegneria@pec.it

Il Diretto Tecnico
 (ing. Giuseppe Manzi)



Società certificata secondo la norma UNI-EN ISO 9001:2015 per l'erogazione di servizi di ingegneria nei settori: civile, idraulica, acustica, energia, ambiente (settor IAF: 34).