RFI
RETE FERROVIARIA ITALIANA
GRUPPO FERROVIE DELLO STATO ITALIANE

ITALFERR
GRUPPO FERROVIE DELLO STATO ITALIANE

R:

IrICAV2

ɌE FERROVIARIE STRATEGICHE DEFINITE DALLA
ʹO N. 443/01

NITIVO

RONA - PADOVA
RONA - VICENZA
ALE II: ATTRAVERSAMENTO DI VICENZA
ʟE

ɴEA CON INDICAZIONE DELLE SEZIONI DI APPLICAZIONE

ɌAL CONTRACTOR		ITALFERR S.p.A.	
ᴇ la	CONSORZIO IRICAV DUE Il Direttore Ing. Paolo Carmona Data: 12/05/2022	Data:	SCALA : -

ASE	ENTE	TIPO DOC.	OPERA/DISCIPLINA	PROGR.	REV.
D	I 2	D X	M D 0 0 0 0	0 0 1	B

ɔnifica

VISTO ATI BONIFICA	
Firma	Data
Ing. Franco Persio Bocchetto	12/05/2022

ɪe	Redatto	Data	Verificato	Data	Approvato	Data	Autorizzato
	L.Vosca	31/08/2021	C.Santoponte	31/08/2021	F.P.Bocchetto	31/08/2021	Ing. F.P. Bocchetto Data: 12/05/2022
.FERR	L.Vosca	12/05/2022	M.Passi	12/05/2022	F.P.Bocchetto	12/05/2022	

B_01.DWG	CUP: J41E91000000009	n. Elab.:
	CIG: 3320049F17	

LEGENDA	
🟩	RETTIFILO
🟥	CURVA

LINEA ALTA VELOCITA'

ANDAMENTO PLANIMETRICO

VELOCITA'

CAMBIO INTERBINARIO

OPERE DI LINEA

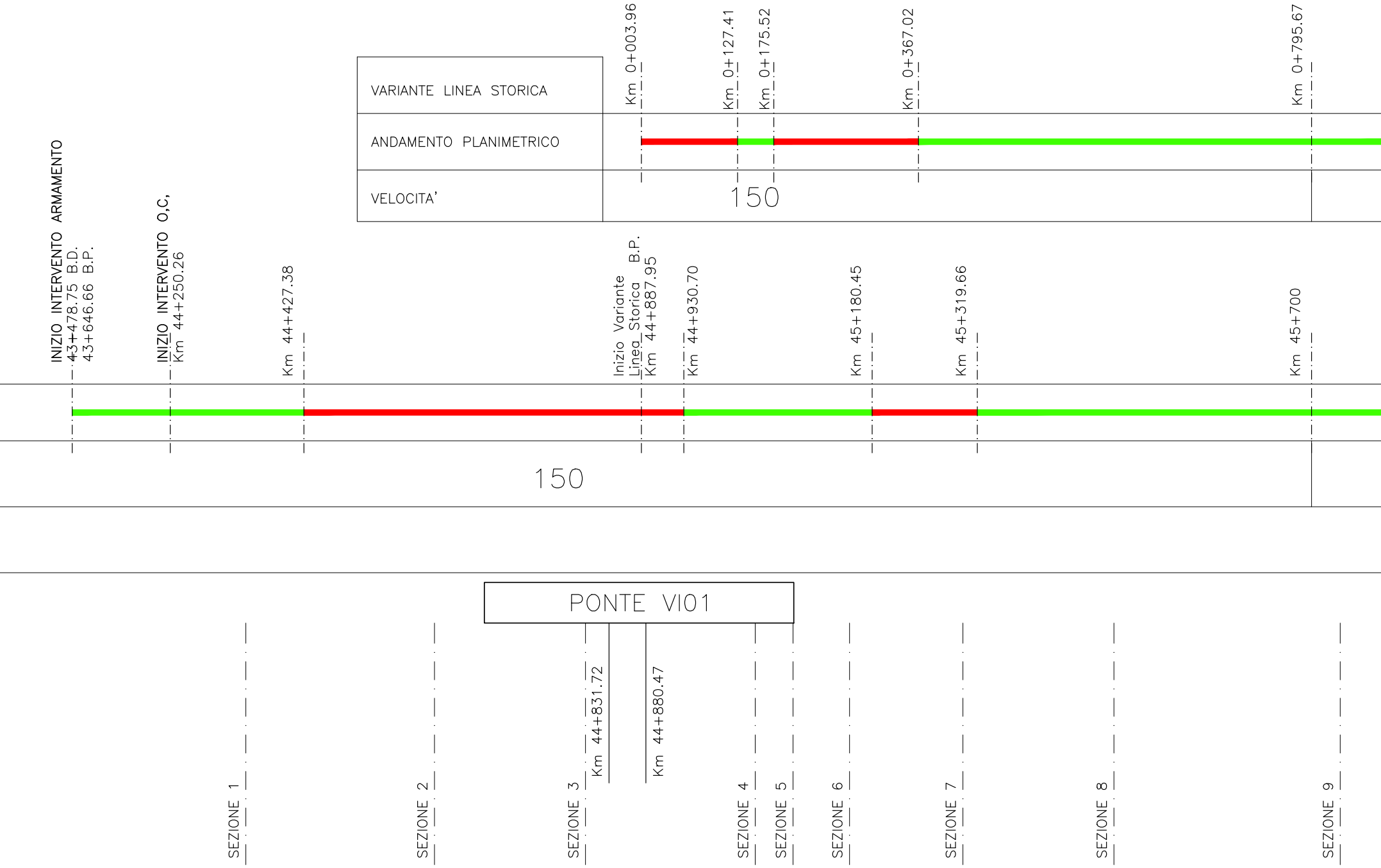
VARIANTE LINEA STORICA
ANDAMENTO PLANIMETRICO
VELOCITA'
Km 0+003.96
Km 0+127.41
Km 0+175.52
Km 0+367.02
Km 0+795.67
150
INIZIO INTERVENTO ARMAMENTO
43+478.75 B.D.
43+646.66 B.P.
INIZIO INTERVENTO O,C,
Km 44+250.26
Km 44+427.38
Inizio Variante
Linea Storica B.P.
Km 44+887.95
Km 44+930.70
Km 45+180.45
Km 45+319.66
Km 45+700
150
PONTE VI01
Km 44+831.72
Km 44+880.47
SEZIONE 1
SEZIONE 2
SEZIONE 3
SEZIONE 4
SEZIONE 5
SEZIONE 6
SEZIONE 7
SEZIONE 8
SEZIONE 9

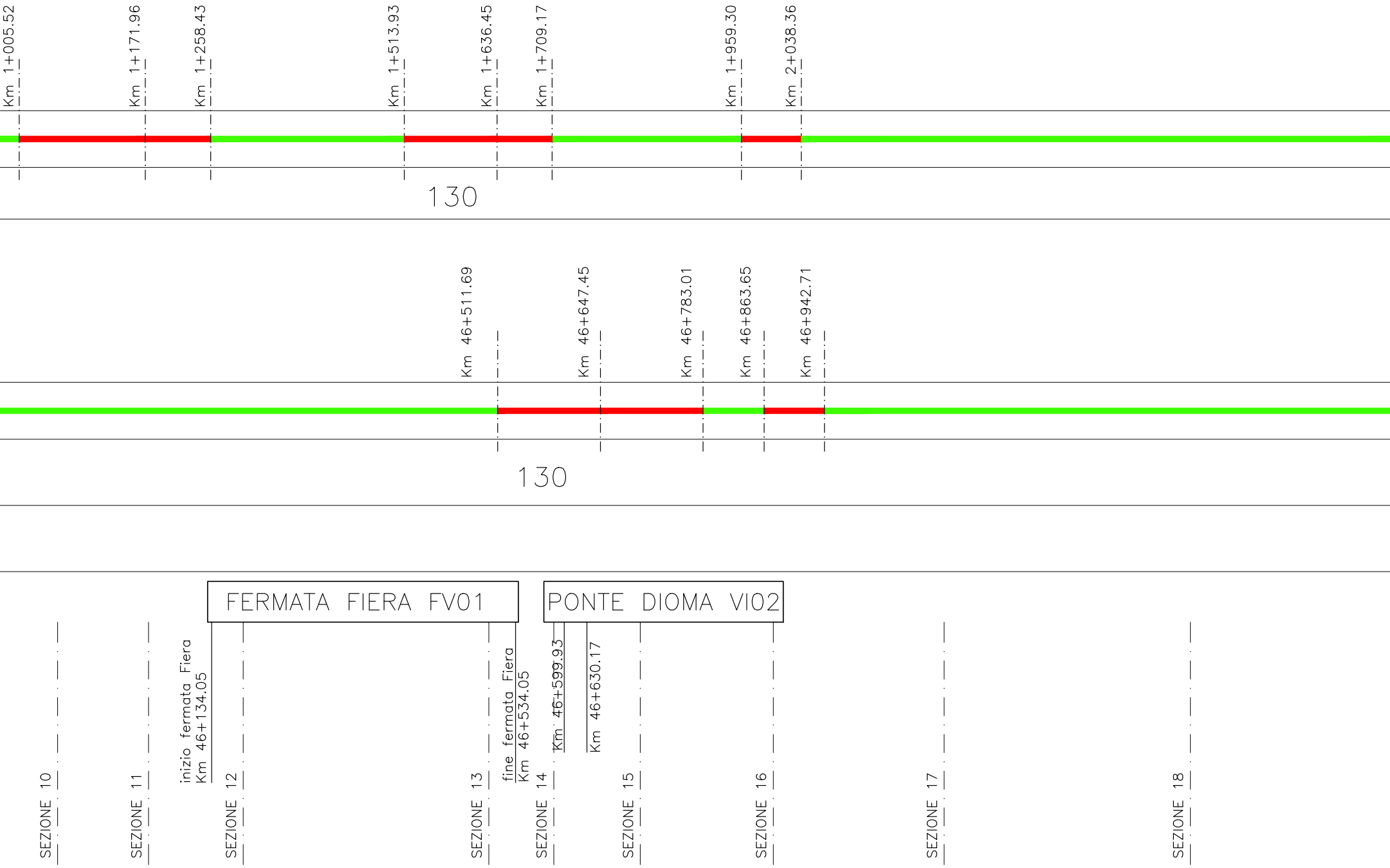
Km 1+005.52
Km 1+171.96
Km 1+258.43
Km 1+513.93
Km 1+636.45
Km 1+709.17
Km 1+959.30
Km 2+038.36
130
Km 46+511.69
Km 46+647.45
Km 46+783.01
Km 46+863.65
Km 46+942.71
130
FERMATA FIERA FV01
PONTE DIOMA VI02
inizio fermata Fiera
Km 46+134.05
fine fermata Fiera
Km 46+534.05
Km 46+599.93
Km 46+630.17
SEZIONE 10
SEZIONE 11
SEZIONE 12
SEZIONE 13
SEZIONE 14
SEZIONE 15
SEZIONE 16
SEZIONE 17
SEZIONE 18

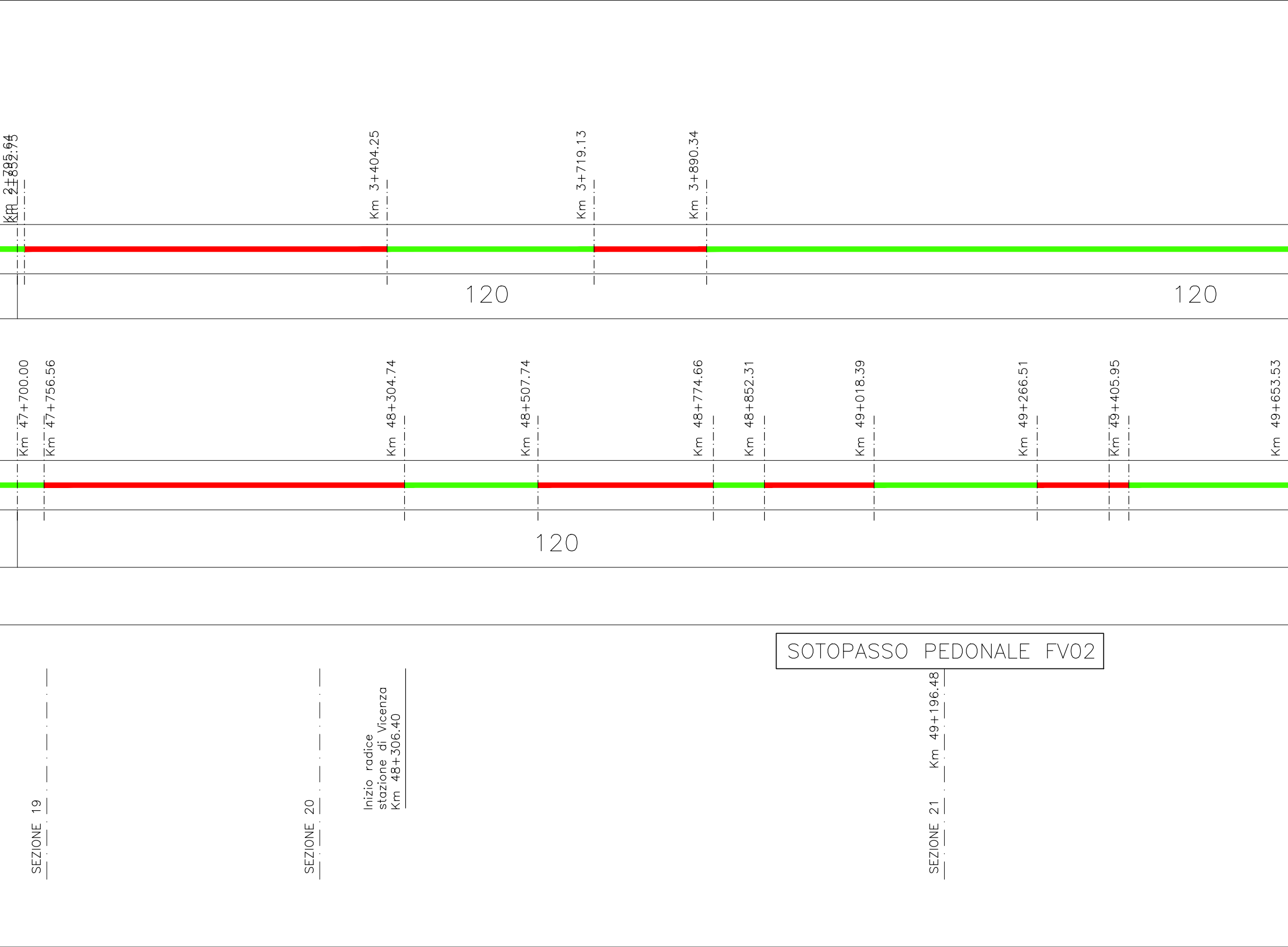
Km 2+795.64
Km 2+852.75
Km 3+404.25
Km 3+719.13
Km 3+890.34
120
120
Km 47+700.00
Km 47+756.56
Km 48+304.74
Km 48+507.74
Km 48+774.66
Km 48+852.31
Km 49+018.39
Km 49+266.51
Km 49+405.95
Km 49+653.53
120
SOTOPASSO PEDONALE FV02
SEZIONE 19
SEZIONE 20
Inizio radice
stazione di Vicenza
Km 48+306.40
Km 49+196.48
SEZIONE 21

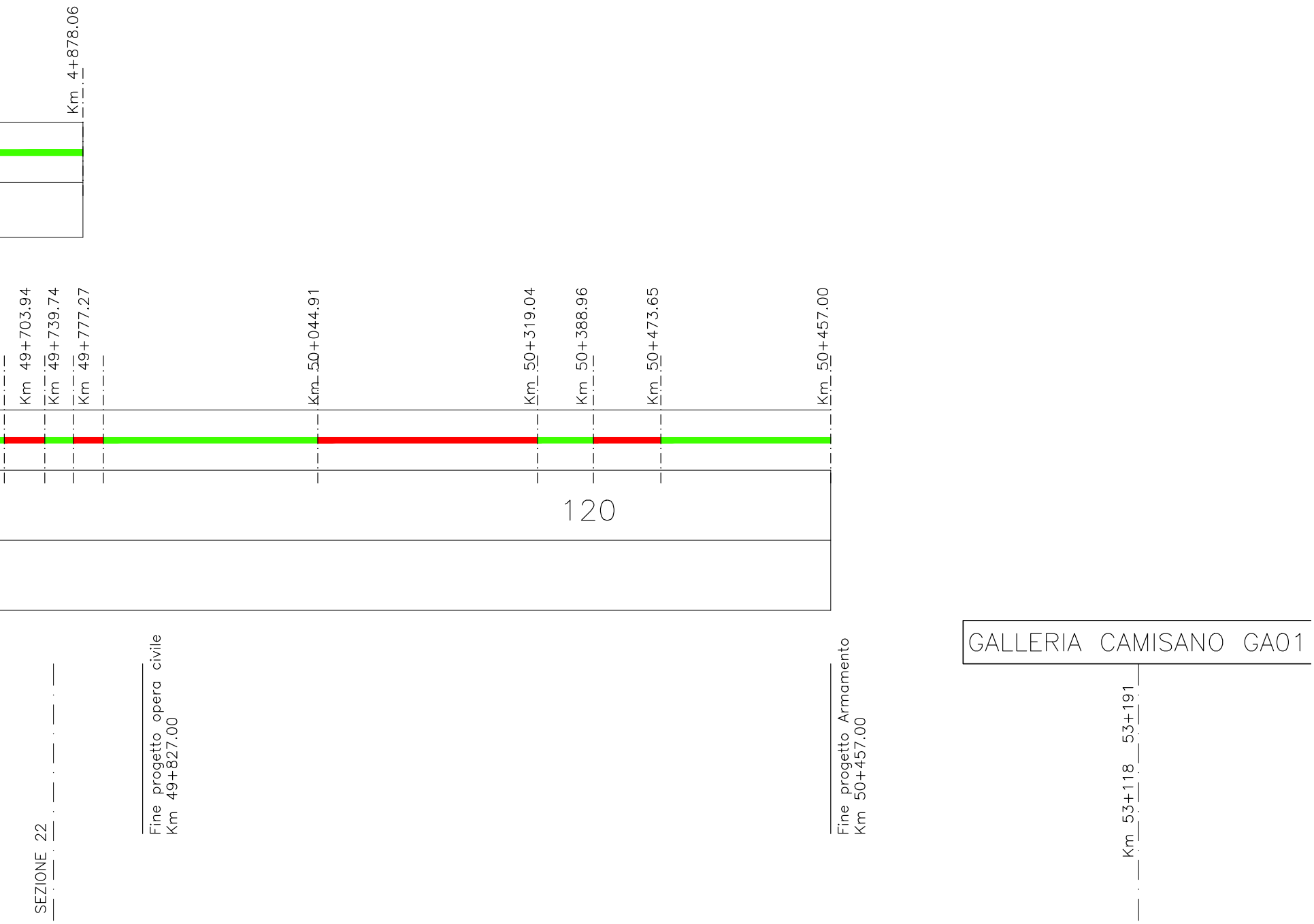
Km 4+878.06
Km 49+703.94
Km 49+739.74
Km 49+777.27
Km 50+044.91
Km 50+319.04
Km 50+388.96
Km 50+473.65
Km 50+457.00
120
SEZIONE 22
Fine progetto opera civile
Km 49+827.00
Fine progetto Armamento
Km 50+457.00
GALLERIA CAMISANO GA01
Km 53+118 53+191