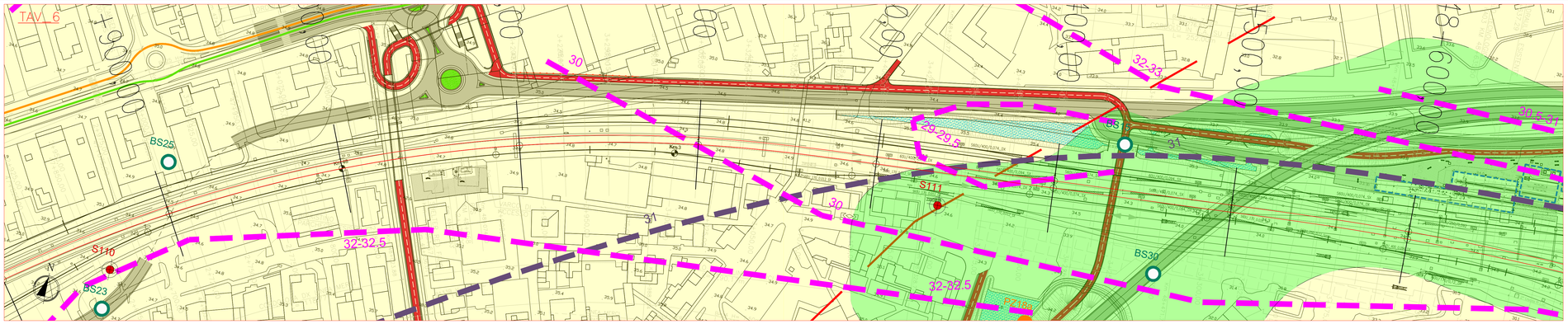



KEY PLAN

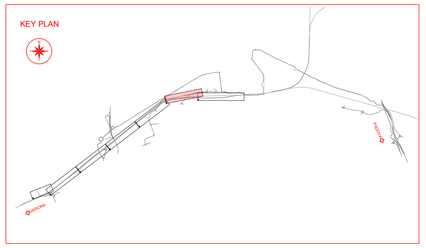

LEGENDA CARTA IDROGEOLOGICA

PERMEABILITÀ INTRINSECA DELLE UNITÀ GEOLOGICHE

GRADO DI PERMEABILITÀ	UNITÀ IDROGEOLOGICHE	UNITÀ DEL PROFILO GEOLOGICO	UNITÀ LITOTECNICHE
MEDIA (10^{-4}<k<10^{-2} m/s)		ALLUVIONI, DEPOSITI DI AMBIENTE FLUVIALE, FLUVIO-GLACIALE, LACUSTRE E PALUSTRE (PLEISTOCENE-OLOCENE)	SABBIA FINA SABBIA LIMOSA SABBIA MEDIO FINE CON LIMO SABBIA MEDIA DEB. ARGILLOSA SABBIA LIMOSA DEB GHIAIOSA SABBIA MEDIO GROSSA
MEDIA/MEDIO BASSA (10^{-5}<k<10^{-2} m/s)		DEPOSITI DI AMBIENTE GLACIALE MORENICO, FLUVIO-GLACIALE DI CONOIDE (PLEISTOCENE)	GHIAIA IN MATRICE SABBIOSA LIMOSA GHIAIA IN MATRICE SABBIOSA
MEDIO BASSA (10^{-7}<k<10^{-6} m/s)		ALLUVIONI, DEPOSITI DI AMBIENTE FLUVIO-GLACIALE, LACUSTRE, PALUSTRI (PLEISTOCENE-OLOCENE)	LIMO SABBIOSO ARGILLOSO LIMO SABBIOSO DEB. ARGILLOSO LIMO ARGILLOSO DEB. GHIAIOSO
BASSA (10^{-6}<k<10^{-7} m/s)		FORMAZIONE DEI MONTI BERICI (OLIGOCENE-MIOCENE)	CALCARI MARNOSI, MARNE
MOLTO BASSA (10^{-8}<k<10^{-7} m/s)		ALLUVIONI, DEPOSITI DI AMBIENTE FLUVIO-GLACIALE, LACUSTRE, PALUSTRI (PLEISTOCENE-OLOCENE)	LIMO ARGILLOSO
MOLTO BASSA (k<10^{-8} m/s)			
VARIABILE DA BASSA A MEDIA		RIPORTI DI ORIGINE ANTROPICA	LIMI, SABBIE, ARGILLE, GHIAIE CONTENENTI CLASTI DI ORIGINE ANTROPICA

32 — ISOFREATICHE (DA PTOT) E QUOTA SLM
32 — ISOFREATICHE IPOTETICHE (DA MISURE PIEZOMETRICHE OTT. 2021 – APR. 2022) E QUOTA SLM
(29.5-30.5m slm) (+0.2m da p.c.) — QUOTA MEDIA FALDA FREATICA RILEVATA NEI PIEZOMETRI
MISURA FALDA ARTESIANA DA P.C.
DIREZIONE DEL DEFLUSSO SOTTERRANEO
Pozzo X — RISORGIVE
POZZI IN REGIME DI CONCESSIONE DI DERIVAZIONE DI ACQUA PUBBLICA IN TERNI DEL T.U. 11/12/1933 n.1775 (ENTE-GENIO CIVILE DI VICENZA)
LIMITI DELL'AREA DI SALVAGUARDIA-ZONA DI RISPETTO (200m) DEL POZZO "SCALIGERE", APPARTENENTE ALLA RETE AQUEDOTTISTICA, SITUATO IN VIA DEGLI SCALIGERI NELLA ZONA INDUSTRIALE DI VICENZA

ELEMENTI GEOMORFOLOGICI

Corsi d'acqua

ELEMENTI TETTONICI

Faglia "Sesuvio-Vicentina" Codice 77597_BERICI (VUCANEI HILL, da catalogo ITHACA (Italy Hazard from Capable Faulting) Working Group (2019). A database of active capable faults of the Italian area. Contributing to the ISPRA Geological Survey of Italy. Faglia normale definita sulla base di studi non approfondenti (vedi descrizione faglia sul catalogo), non sono disponibili dati riguardanti la sua evidenza in superficie. Non è possibile, allo stato attuale, mostrarla in mappa a da ritenere indicativa.

Limite stratigrafico presunto
Asse di progetto

LEGENDA PROFILO GEOLOGICO

GRADO DI PERMEABILITÀ	UNITÀ IDROGEOLOGICHE	UNITÀ DEL PROFILO GEOLOGICO	UNITÀ LITOTECNICHE
MEDIA (10^{-4}<k<10^{-2} m/s)		FORMAZIONE DELL'ALTA E MEDIA PIANURA VENETA: DEPOSITI DI PIANA ALLUVIONALE DI AMBIENTE FLUVIALE, FLUVIO-GLACIALE, LACUSTRE E PALUSTRE (PLEISTOCENE-OLOCENE)	SABBIA FINA SABBIA LIMOSA SABBIA MEDIO FINE CON LIMO SABBIA MEDIA DEB. ARGILLOSA SABBIA LIMOSA DEB GHIAIOSA SABBIA MEDIO GROSSA
MEDIA/MEDIO BASSA (10^{-5}<k<10^{-5} m/s)		FORMAZIONE DEI CONOIDI DI DEIEZIONE: DEPOSITI DI AMBIENTE FLUVIO GLACIALE, GLACIALE E MORENICO (PLEISTOCENE)	GHIAIA IN MATRICE SABBIOSA LIMOSA GHIAIA IN MATRICE SABBIOSA
MEDIO BASSA (10^{-7}<k<10^{-6} m/s)		FORMAZIONE DELL'ALTA E MEDIA PIANURA VENETA: DEPOSITI DI PIANA ALLUVIONALE DI AMBIENTE FLUVIALE, FLUVIO-GLACIALE, LACUSTRE E PALUSTRE (PLEISTOCENE-OLOCENE)	LIMO SABBIOSO ARGILLOSO LIMO SABBIOSO DEB. ARGILLOSO LIMO ARGILLOSO DEB. GHIAIOSO
BASSA (10^{-6}<k<10^{-7} m/s)		FORMAZIONE DELL'ALTA E MEDIA PIANURA VENETA: DEPOSITI DI PIANA ALLUVIONALE DI AMBIENTE FLUVIALE, FLUVIO-GLACIALE, LACUSTRE E PALUSTRE (PLEISTOCENE-OLOCENE); FORMAZIONE DEI MONTI BERICI (OLIGOCENE-MIOCENE)	LIMO ARGILLOSO DEB. SABBIOSO CALCARI MARNOSI, MARNE
MOLTO BASSA (k<10^{-8} m/s)		FORMAZIONE DELL'ALTA E MEDIA PIANURA VENETA: DEPOSITI DI PIANA ALLUVIONALE DI AMBIENTE FLUVIALE, FLUVIO-GLACIALE, LACUSTRE E PALUSTRE (PLEISTOCENE-OLOCENE)	LIMO ARGILLOSO

FALDA FREATICA
FALDA FREATICA IPOTIZZATA
FALDA DA PIEZOMETRO ELETTRICO A 12m–15m
FALDA DA PIEZOMETRO ELETTRICO A 20m–30m
INGOMBRO FONDAZIONI PROFONDE
ETEROPIE LATERALI PRESUNTE SU DISTANZE PRIVE DI INDAGINI CONTATTI STRATIGRAFICI STRATIGRAFICI PRESUNTI

[+xx] — QUOTA DI INTERFERENZA CON LA FALDA ARTESIANA
INDICAZIONI RISALITA ARTESIANA
TRATTO FENESTRATO DEI PIEZOMETRI A TUBO APERTO
K=8.3-6 — PERMEABILITA' DA PROVA LEFRANC (valori di k espressi in m/s)
CELLA PIEZOMETRICA

CAMPAGNA INDAGINI 2015

Sxx — (quota m. slm) (distanza dall'asse della linea in progetto) — SONDAGGIO A CAROTAGGIO CONTINUO ATTREZZATO CON PIEZOMETRO A TUBO APERTO

CAMPAGNA INDAGINI 2021

PZxab — (quota m. slm) (distanza dall'asse della linea in progetto) — PIEZOMETRO A TUBO APERTO

BSxx — (quota m. slm) (distanza dall'asse della linea in progetto) — SONDAGGIO A CAROTAGGIO CONTINUO ATTREZZATO CON PIEZOMETRI ELETTRICI O TUBO PER DOWN-HOLE

COMMITTENTE:

RFI RETE FERROVIARIA ITALIANA
GRUPPO FERROVIE DELLO STATO ITALIANE

ALTA SORVEGLIANZA:

ITALFERR
GRUPPO FERROVIE DELLO STATO ITALIANE

GENERAL CONTRACTOR:

IRICAV2

INFRASTRUTTURE FERROVIARIE STRATEGICHE DEFINITE DALLA LEGGE OBIETTIVO N. 443/01

PROGETTO DEFINITIVO

LINEA AV/AC VERONA - PADOVA
SUB TRATTA VERONA - VICENZA
LOTTO FUNZIONALE II: ATTRAVERSAMENTO DI VICENZA

STUDI E INDAGINI
GEOLOGIA E GEOTECNICA
GEOLOGIA, GEOMORFOLOGIA E IDROGEOLOGIA
PROFILO IDROGEOLOGICO DI LINEA - TAV.6

GENERAL CONTRACTOR		ITALFERR S.p.A.	
ATI bonifica — IL PROGETTISTA INTEGRATORE: Italfer Mott MacDonald Iscritto all'Ordine degli Ingegneri della Prov. di Roma al n. 8148 settore, Civile e Ambientale — Data: 16/05/2022	CONSORZIO IRICAV DUE Il Direttore Ing. Paolo Carmona — Data: 16/05/2022	Data:	SCALA : 1:1000/1:100

COMMESSA	LOTTO	FASE	ENTE	TIPO DOC.	OPERA/DISCIPLINA	PROGR.	REV.
IN1K	20	D	I2	FZ	GE0002	006	B

ATI bonifica

VISTO ATI BONIFICA — Firma: Ing. Fiaschi — Direttore Progetto — Data: 16/05/2022

Progettazione:

Rev.	Descrizione	Redatto	Data	Verificato	Data	Approvato	Data	Autorizzato
A	PRIMA EMISSIONE	M.Fusella	15/12/2021	R.Pesaccia	15/12/2021	A.M.Bruna	15/12/2021	Geol. Anna Maria Bruna
B	ISTRUTTORIA ITALFERR	M.Fusella	16/05/2022	R.Pesaccia	16/05/2022	A.M.Bruna	16/05/2022	Data: 16/05/2022

File: IN1K20DI2FZGE0002006B_02.DWG — CUP: J41E91000000009 — CIG: 3320049F17 — n. Elab.: