STRALCIO PLANIMETRICO

SCALA 1:500

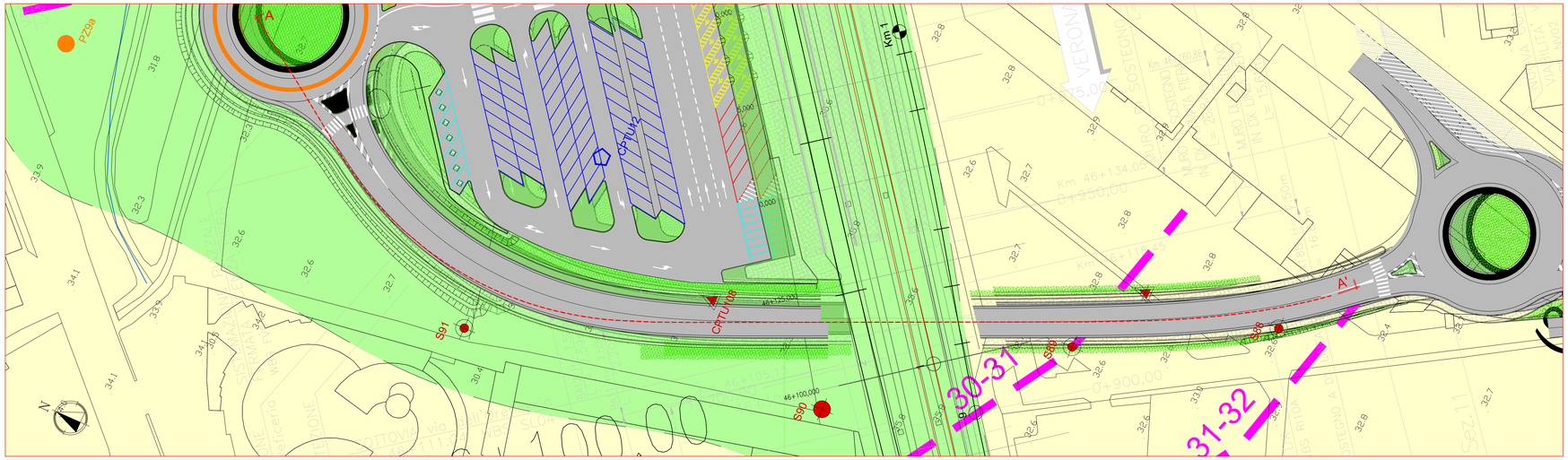

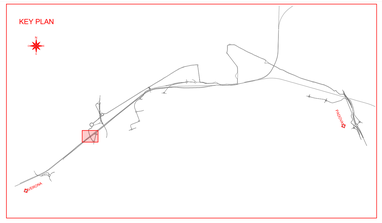

SEZIONE A–A'

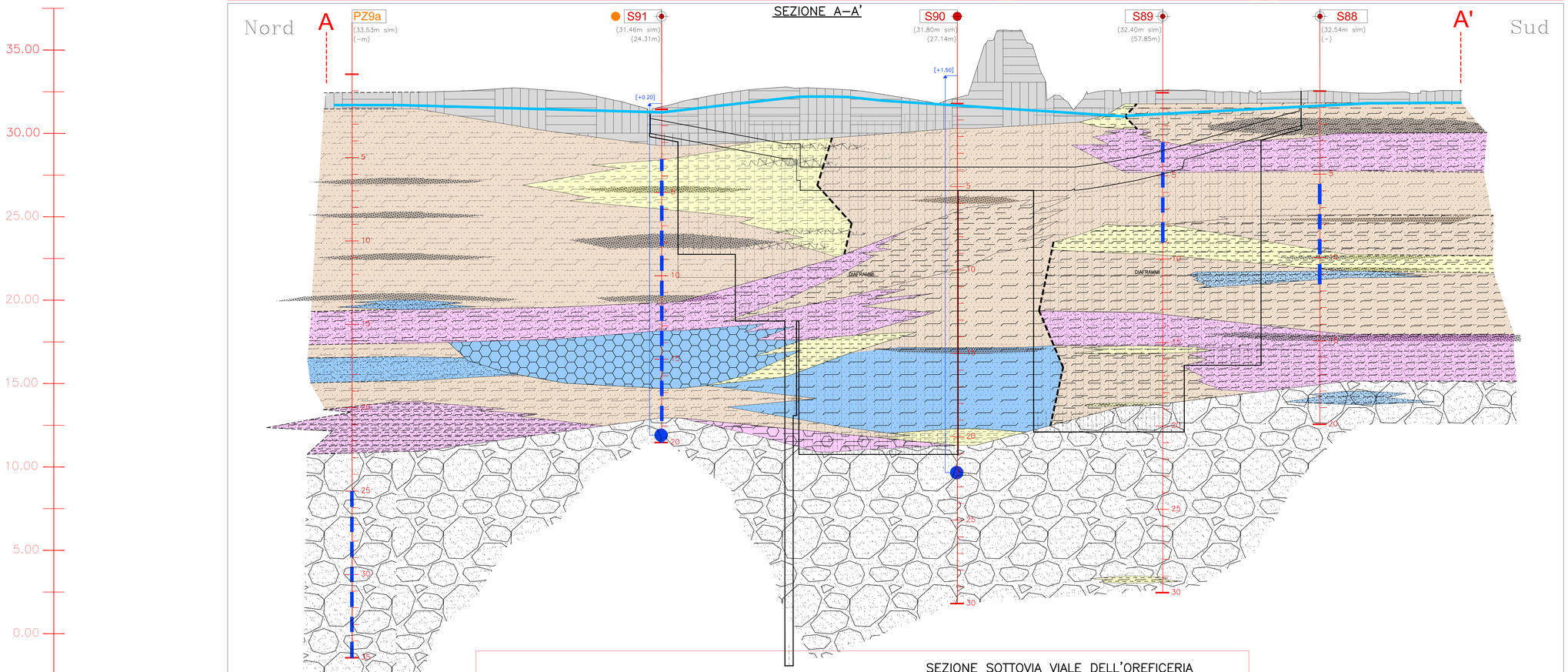

SEZIONE SOTTOVIA VIALE DELL'OREFICERIA

SCALA 1:500

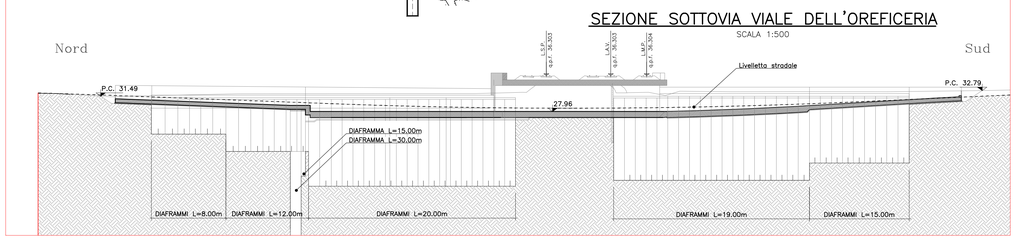

QT.RIF. –12.50

DISTANZE PARZIALI		8,895	9,396	15,595	24,993	6,998	26,872	16,125	24,999	19,588	3,382	25,000	12,294	12,706	18,510	6,487	4,908	19,822	3,687	21,346	19,635	5,365	10,425	14,575
DISTANZE PROGRESSIVE	–3,017	–11,912	–21,308	–36,303	–61,896	–68,893	–95,766	–111,891	–136,890	–156,477 –158,507	–161,890	–230,400	–186,890	–199,183	–211,890	–256,887	–241,855	–261,677 –265,544		–286,890	–306,524 –312,890		–322,314	
QUOTE TERRENO	–32,479	–32,530	–32,674	–32,681	–31,819	–31,151	–32,236	–32,633	–32,395	–31,859 –32,187	–32,459	–32,538	–32,436	–32,531	–32,494	–32,459	–32,403	–0,000 –0,000		–0,000	–0,000 –32,881		–0,000	
QUOTE PROGETTO	–33,085	–32,938	–32,841	–32,603	–31,968	–31,734	–30,727	–30,118	–29,184	–28,702 –28,673	–28,532	–30,115	–28,865	–28,895	–29,282	–30,482	–30,780	–31,925 –32,113		–32,881	–33,185 –33,201		–33,201	–33,162
DIFFERENZA DI QUOTA	–0,606	–0,408	–0,207	–0,078	–0,148	–0,583	–1,509	–2,515	–3,211	–3,157 –3,494	–3,827	–2,424	–3,771	–3,636	–3,213	–1,977	–1,622	–31,925 –32,113		–32,881	–33,185 –33,201		–33,201	–33,162
ETTOMETRICHE	0						1							2									3	

LEGENDA CARTA IDROGEOLOGICA

PERMEABILITÀ INTRINSECA DELLE UNITÀ GEOLOGICHE

GRADO DI PERMEABILITÀ	UNITÀ IDROGEOLOGICHE	UNITÀ DEL PROFILO GEOLOGICO	UNITÀ LITOTECNICHE
MEDIA (10^{-6}<k<10^{-7} m/s)		ALLUVIONI, DEPOSITI DI AMBIENTE FLUVIALE, FLUVIO-GLACIALE, LACUSTRE E PALUSTRE (PLEISTOCENE-OLOCENE)	SABBIA FINA SABBIA LIMOSA SABBIA MEDIO FINE CON LIMO SABBIA MEDIA DEB. ARGILLOSA SABBIA LIMOSA DEB GHIAIOSA SABBIA MEDIO GROSSA
MEDIA/MEDIO BASSA (10^{-7}<k<10^{-8} m/s)		DEPOSITI DI AMBIENTE GLACIALE MORENICO, ALLUVIONI DI CONOIDE (PLEISTOCENE)	GHIAIA IN MATRICE SABBIOSA LIMOSA GHIAIA IN MATRICE SABBIOSA
MEDIO BASSA (10^{-7}<k<10^{-6} m/s)		ALLUVIONI, DEPOSITI DI AMBIENTE FLUVIO-GLACIALE, LACUSTRE, PALUSTRI (PLEISTOCENE-OLOCENE)	LIMO SABBIOSO ARGILLOSO LIMO SABBIOSO DEB. ARGILLOSO LIMO ARGILLOSO DEB. GHIAIOSO
BASSA (10^{-6}<k<10^{-7} m/s)		FORMAZIONE DEI MONTI BERICI (OLIGOCENE-MIOCENE)	CALCARI MARNOSI, MARNE
MOLTO BASSA (10^{-6}<k<10^{-7} m/s)		ALLUVIONI, DEPOSITI DI AMBIENTE FLUVIO-GLACIALE, LACUSTRI, PALUSTRI (PLEISTOCENE-OLOCENE)	LIMO ARGILLOSO
MOLTO BASSA (k<10^{-8} m/s)			
VARIABILE DA BASSA A MEDIA		RIPORTI DI ORIGINE ANTROPICA	LIMI, SABBIE, ARGILLE, GHIAIE CONTENENTI CLASTI DI ORIGINE ANTROPICA

32 — ISOPIETRICHE (DA PTOT) E QUOTA SLM

32 — ISOPIETRICHE POTENZIALI (DA MISURE PIEZOMETRICHE OTT. 2021 – APR. 2022) E QUOTA SLM

(29.5-30.5m slm) (+0.2m da p.c.) — QUOTA MEDIA FALDA FREATICA RILEVATA NEI PIEZOMETRI

MISURA FALDA ARTESIANA DA P.C.

DIREZIONE DEL DEFLUSSO SOTTERRANEO

Pozzo X — RISORGIVE

POZZI IN REGIME DI CONCESSIONE DI DERIVAZIONE DI ACQUA PUBBLICA IN SENSI DEL T.U. 11/12/1933 n.1775 (ENTE-GENIO CIVILE DI VICENZA)

LIMITI DELL'AREA DI SALVAGUARDIA-ZONA DI RISPETTO (200m) DEL POZZO "SCALIGERE", APPARTENENTE ALLA RETE ACQUEDOTTISTICA, SITUATO IN VIA DEGLI SCALIGERI NELLA ZONA INDUSTRIALE DI VICENZA

ELEMENTI GEOMORFOLOGICI

Corsi d'acqua

ELEMENTI TETTONICI

Faglia "Sinistro Vicentino" Codice 77597_BERICI EUGANEI HILLS, da catalogo ITHACA (Italy Hazard from Capable Faulting) Working Group (2019). A database of active capable faults of the Italian area. Istituto Superiore per la Protezione e la Ricerca Ambientale - ISPRA Geological Survey of Italy. Faglia normale definita sulla base di studi non approfonditi (vedi descrizione faglia sul catalogo), non sono disponibili dati riguardanti la sua evidenza in superficie. Il tracciato della faglia è stato mostrato in maggio di ala rilevanti indicativo.

Limite stratigrafico presunto

Asse di progetto

LEGENDA PROFILO GEOLOGICO

GRADO DI PERMEABILITÀ	UNITÀ IDROGEOLOGICHE	UNITÀ DEL PROFILO GEOLOGICO	UNITÀ LITOTECNICHE
MEDIA (10^{-6}<k<10^{-5} m/s)		FORMAZIONE DELL'ALTA E MEDIA PIANURA VENETA: DEPOSITI DI PIANA ALLUVIONALE DI AMBIENTE FLUVIALE, FLUVIO-GLACIALE, LACUSTRE E PALUSTRE (PLEISTOCENE-OLOCENE)	SABBIA FINA SABBIA LIMOSA SABBIA MEDIO FINE CON LIMO SABBIA MEDIA DEB. ARGILLOSA SABBIA LIMOSA DEB GHIAIOSA SABBIA MEDIO GROSSA
MEDIA/MEDIO BASSA (10^{-7}<k<10^{-5} m/s)		FORMAZIONE DEI CONOIDI DI DEIEZIONE: DEPOSITI DI AMBIENTE FLUVIO GLACIALE, GLACIALE (PLEISTOCENE)	GHIAIA IN MATRICE SABBIOSA LIMOSA GHIAIA IN MATRICE SABBIOSA
MEDIO BASSA (10^{-7}<k<10^{-6} m/s)		FORMAZIONE DELL'ALTA E MEDIA PIANURA VENETA: DEPOSITI DI PIANA ALLUVIONALE DI AMBIENTE FLUVIALE, FLUVIO-GLACIALE, LACUSTRE E PALUSTRE (PLEISTOCENE-OLOCENE)	LIMO SABBIOSO ARGILLOSO LIMO SABBIOSO DEB. ARGILLOSO LIMO ARGILLOSO DEB. GHIAIOSO
BASSA (10^{-6}<k<10^{-7} m/s)		FORMAZIONE DELL'ALTA E MEDIA PIANURA VENETA: DEPOSITI DI PIANA ALLUVIONALE DI AMBIENTE FLUVIALE, FLUVIO-GLACIALE, LACUSTRE E PALUSTRE (PLEISTOCENE-OLOCENE) FORMAZIONE DEI MONTI BERICI (OLIGOCENE-MIOCENE)	LIMO ARGILLOSO DEB. SABBIOSO CALCARI MARNOSI, MARNE
MOLTO BASSA (k<10^{-8} m/s)		FORMAZIONE DELL'ALTA E MEDIA PIANURA VENETA: DEPOSITI DI PIANA ALLUVIONALE DI AMBIENTE FLUVIALE, FLUVIO-GLACIALE, LACUSTRE E PALUSTRE (PLEISTOCENE-OLOCENE)	LIMO ARGILLOSO

FALDA FREATICA

FALDA FREATICA IPOTIZZATA

FALDA DA PIEZOMETRO ELETTRICO A 12m–15m

FALDA DA PIEZOMETRO ELETTRICO A 20m–30m

INGOMBRO FONDAZIONI PROFONDE

ETEROPIE LATERALI PRESUNTE SU DISTANZE PRIVE DI INDAGINI
CONTATTI STRATIGRAFICI
STRATIGRAFICI PRESUNTI

[+xx] — QUOTA DI INTERFERENZA CON LA FALDA ARTESIANA

INDICAZIONI RISALITA ARTESIANA

TRATTO FENESTRATO DEI PIEZOMETRI A TUBO APERTO

K=8.3–6 — PERMEABILITA' DA PROVA LEFRANC (valori di k espressi in m/s)

CELLA PIEZOMETRICA

CAMPAGNA INDAGINI 2015

Sxx (quota m. slm) (distanza dall'asse della linea in progetto) — SONDAGGIO A CAROTAGGIO CONTINUO ATTREZZATO CON PIEZOMETRO A TUBO APERTO

CAMPAGNA INDAGINI 2021

PZxab (quota m. slm) (distanza dall'asse della linea in progetto) — PIEZOMETRO A TUBO APERTO

BSxx (quota m. slm) (distanza dall'asse della linea in progetto) — SONDAGGIO A CAROTAGGIO CONTINUO ATTREZZATO CON PIEZOMETRI ELETTRICI O TUBO PER DOWN–HOLE

COMMITTENTE:

RFI RETE FERROVIARIA ITALIANA
GRUPPO FERROVIE DELLO STATO ITALIANE

ALTA SORVEGLIANZA:

ITALFERR
GRUPPO FERROVIE DELLO STATO ITALIANE

GENERAL CONTRACTOR:

IRICAV2

INFRASTRUTTURE FERROVIARIE STRATEGICHE DEFINITE DALLA LEGGE OBIETTIVO N. 443/01

PROGETTO DEFINITIVO

LINEA AV/AC VERONA - PADOVA
SUB TRATTA VERONA - VICENZA
LOTTO FUNZIONALE II: ATTRAVERSAMENTO DI VICENZA

STUDI E INDAGINI
GEOLOGIA E GEOTECNICA
GEOLOGIA, GEOMORFOLOGIA E IDROGEOLOGIA
PROFILO IDROGEOLOGICO - SL04 SOTTOVIA VIALE DELL'OREFICERIA

GENERAL CONTRACTOR		ITALFERR S.p.A.	
ATI bonifica IL PROGETTISTA INTEGRATORE Dott. Ing. Franco Mancini Iscritto all'Ordine degli Ingegneri della Provincia di Roma al n. 12506 Firma settore, Civile e Ambientale Data: 16/05/2022	CONSORZIO IRICAV DUE Il Direttore Ing. Paolo Carmona Data: 16/05/2022	Data:	SCALA : 1:100/1:500

COMMESSA	LOTTO	FASE	ENTE	TIPO DOC.	OPERA/DISCIPLINA	PROGR.	REV.
IN1K	20	D	I2	FZ	GE0002	101	B

ATI bonifica

VISTO ATI BONIFICA

	Firma	Data
Ing. Franco Mancini	Il Direttore Tecnico	16/05/2022

Progettazione:

Rev.	Descrizione	Redatto	Data	Verificato	Data	Approvato	Data	Autorizzato
A	PRIMA EMISSIONE	M.Fusella	15/12/2021	R.Perazza	15/12/2021	A.M.Bruna	15/12/2021	Geol. Anna Maria Bruna
B	ISTRUTTORIA ITALFERR	M.Fusella	16/05/2022	R.Perazza	16/05/2022	A.M.Bruna	16/05/2022	

Data: 16/05/2022

File:IN1K20D0FZGE0002101B_02.DWG | CUP: J41E91000000009 | CIG: 3320049F17 | n. Elab.: