












LEGENDA

-  limiti comunali
-  aree urbane residenziali
-  aree agricole - seminativi - agroecosistema
-  rogge e canali
-  filari arborei esistenti
-  aree protette istituite Parco Regionale del Fiume Serio
-  centro storico
-  strade statali e provinciali
-  viabilità di progetto

COMMITTENTE:
RETE FERROVIARIA ITALIANA S.p.A.



PROGETTAZIONE:
ITALFERR S.p.A.



INFRASTRUTTURE FERROVIARIE STRATEGICHE DEFINITE DALLA LEGGE OBIETTIVO N. 443/01

**LINEA AV/AC Torino-Venezia - Tratta Milano-Verona
Lotto funzionale Treviglio-Brescia
PROGETTO DEFINITIVO**

VARIANTE DI BARIANO
APPROFONDIMENTO AMBIENTALE
PAESAGGIO ED EMERGENZE STORICO MONUMENTALI

SCALA:
1:5000

COMMESSA	LOTTO	FASE	ENTE	TIPO DOC.	OPERA/DISCIPLINA	PROGR.	REV.
IN11	11	D	15	N5	1M0000	005	A
Rev.	Descrizione	Redatto	Data	Verificato	Data	Approvato	Data
		Autografo	31/07/07	Dati	31/07/07	Primo	31/07/07