

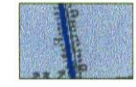













### LEGENDA

-  limiti comunali
-  permeabilità di classe media
-  rii e canali irrigui
-  direzione di flusso della falda
- Pozzi**
-  pozzo ad uso sconosciuto
-  pozzo pubblico
-  pozzo privato
-  pozzo generico
- Fontanili**
-  fontanile
-  Piano di stralcio per l'assetto idrogeologico - Fasce fluviali
-  deflusso della piena - Limite fascia fluviale A
-  fascia di esondazione - Limite fascia fluviale B
-  area di inondazione per piena catastrofica - Limite fascia fluviale C
-  viabilità di progetto - ex s.s. 498 variante di Romano di Lombardia

COMMITTENTE:  
**RETE FERROVIARIA ITALIANA S.p.A.**



PROGETTAZIONE:  
**ITALFERR S.p.A.**




**INFRASTRUTTURE FERROVIARIE STRATEGICHE DEFINITE DALLA LEGGE OBIETTIVO N. 443/01**  
**LINEA AV/AC Torino-Venezia - Tratta Milano-Verona**  
**Lotto funzionale Treviglio-Brescia**  
**PROGETTO DEFINITIVO**

VARIANTE DI ROMANO DI LOMBARDIA  
 APPROFONDIMENTO AMBIENTALE  
 RETICOLO IDROGRAFICO E IDROGEOLOGIA

SCALA:  
**1:10000**

COMMESSA	LOTTO	FASE	ENTE	TIPO DOC.	OPERA/DISCIPLINA	PROGR.	REV.
IN11	11	D	15	N4	IM0000	003	A
Rev.	Descrizione	Redatto	Data	Verificato	Data	Approvato	Data
		Prodotto	31/07/07	Controllato	31/07/07	Approvato	31/07/07



File: \_\_\_\_\_ n. Elab. \_\_\_\_\_