COMUNI DI VEGLIE - SALICE SALENTINO - AVETRANA - ERCHIE

PROVINCE DI LECCE - TARANTO - BRINDISI

PROGETTO AGROVOLTAICO "AGROVOLTAICO ERVESA"

IMMAGINIAMO
IL FUTURO

PROGETTO
Ingveprogetti s.r.l.s.
via Geofilo n.7-72023, Mesagne (BR)
email: info@ingveprogetti.it

RESPONSABILE DEL PROGETTO
Ing. Giorgio Vece

COSTRUZIONE ED ESERCIZIO DI UN IMPIANTO AGROVOLTAICO DENOMINATO "AGROVOLTAICO ERVESA" E DELLE OPERE ED INFRASTRUTTURE CONNESSE. IMPIANTO SITO NEI COMUNI DI ERCHIE (BR), VEGLIE (LE), SALICE SALENTINO (LE) E AVETRANA (TA), POTENZA NOMINALE PARI A 70.000,00 kWN DI CUI 20.000,00 kWN IN STORAGE E POTENZA DI PICCO (POTENZA MODULI) PARI A 80.147,70 kWP

Oggetto: **Inquadramento Catastale linea di connessione con fascia di esproprio (tratto 7)**

PROGETTISTA: Ing. Giorgio Vece

NOME FILE: ZLELRX5_PianoEsproprio_02g

SCALA: 1:2000

TIMBRO E FIRMA:

Dott. Ing. VECE GIUSEPPE
Ord. Prov. Ingegneri di BRINDISI
517

PROGETTO DEFINITIVO PER PROVVEDIMENTO UNICO IN MATERIA AMBIENTALE (P.U.A.) E AUTORIZZAZIONE UNICA (D.lgs. n. 385 del 2003)

N°	DATA	DESCRIZIONE	REDATTO	VERIFICATO	APPROVATO
00	AGOSTO 2021	PRIMA EMISSIONE	ING. GIORGIO VECE	ING. GIORGIO VECE	GRV SOLAR SALENTO 1 S.R.L.
01					
02					
03					

Committente: GRV SOLAR SALENTO 1 S.R.L.

Corso Venezia n. 37
20121 Milano,
Cod. Fisc & P. IVA 11643060962

GRValue

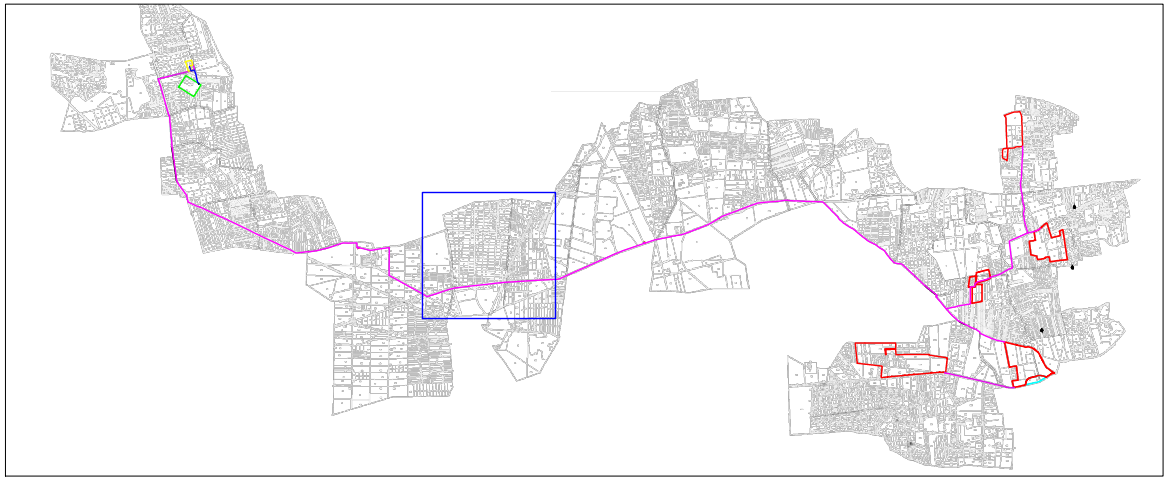

TIPICO ATTRIBUZIONE FASCIA DI ASSERVIMENTO CAVIDOTTO INTERRATO MT

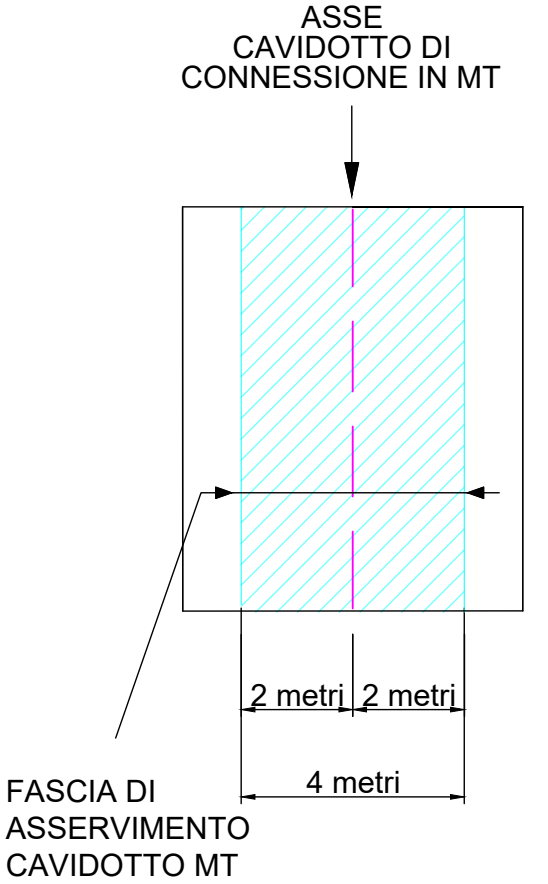
ASSE
CAVIDOTTO DI
CONNESSIONE IN MT
2 metri
2 metri
4 metri
FASCIA DI
ASSERVIMENTO
CAVIDOTTO MT

LEGENDA

- ╱ Confini di impianto
- ╱ Confini fogli catastali
- ╱ Cavidotto interrato in MT
- ╱ Cavidotto interrato in AT
- ▰ Fascia di asservimento cavidotto MT
- ▰ Fascia di asservimento cavidotto AT
- ╱ Stazione di utenza
- ╱ S.E. Erchie

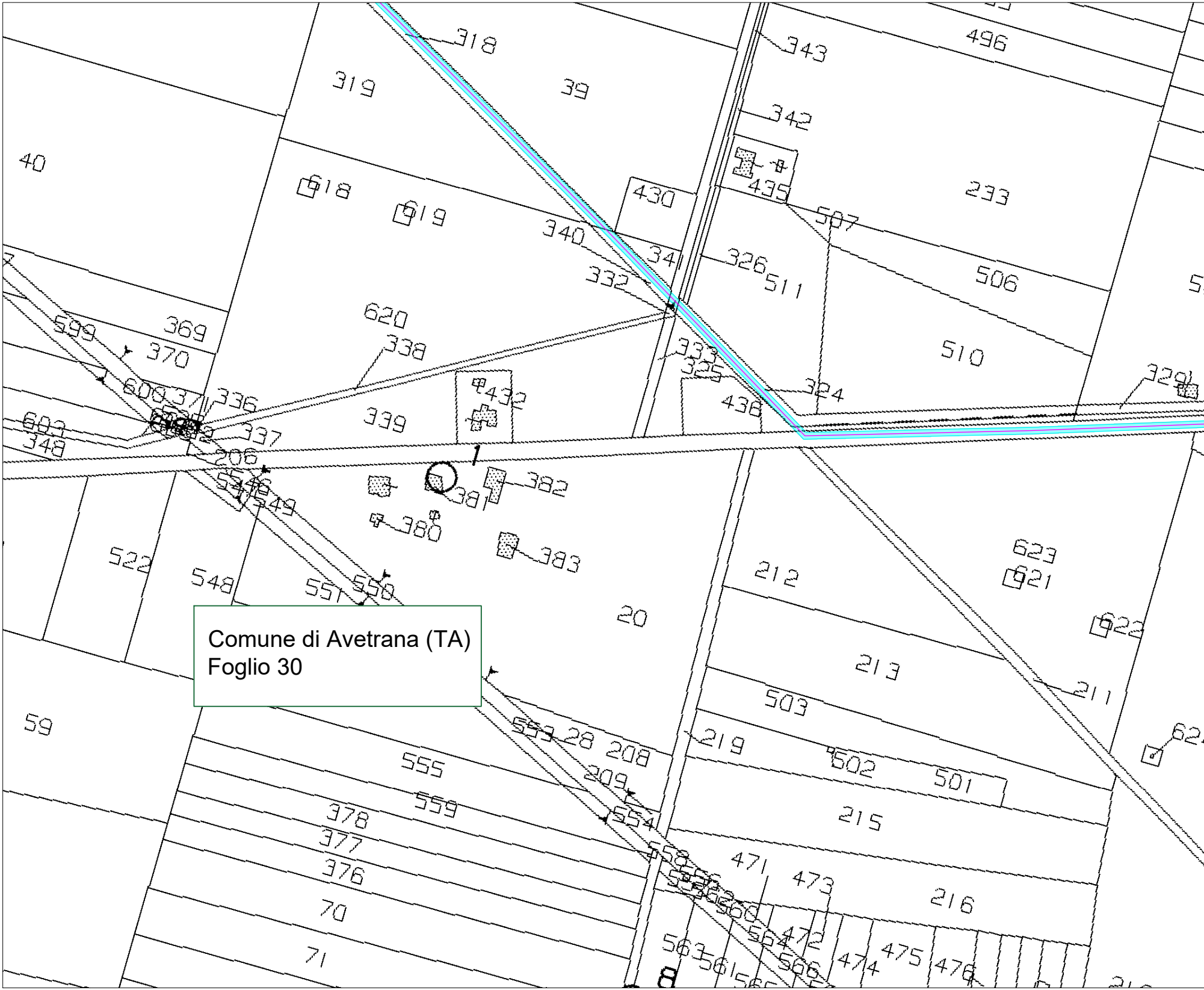
318
343
496
319
39
342
40
233
618
619
430
435
507
340
341
326
511
506
332
620
338
333
325
510
369
599
370
336
432
324
438
329
600
371
603
348
339
337
206
1
382
546
549
381
380
383
522
548
551
550
623
621
212
20
622
213
211
503
59
553
28
208
219
502
501
555
209
559
215
378
554
377
558
471
473
376
360
216
70
564
472
563
561
566
474
475
476
71

Comune di Avetrana (TA)
Foglio 30

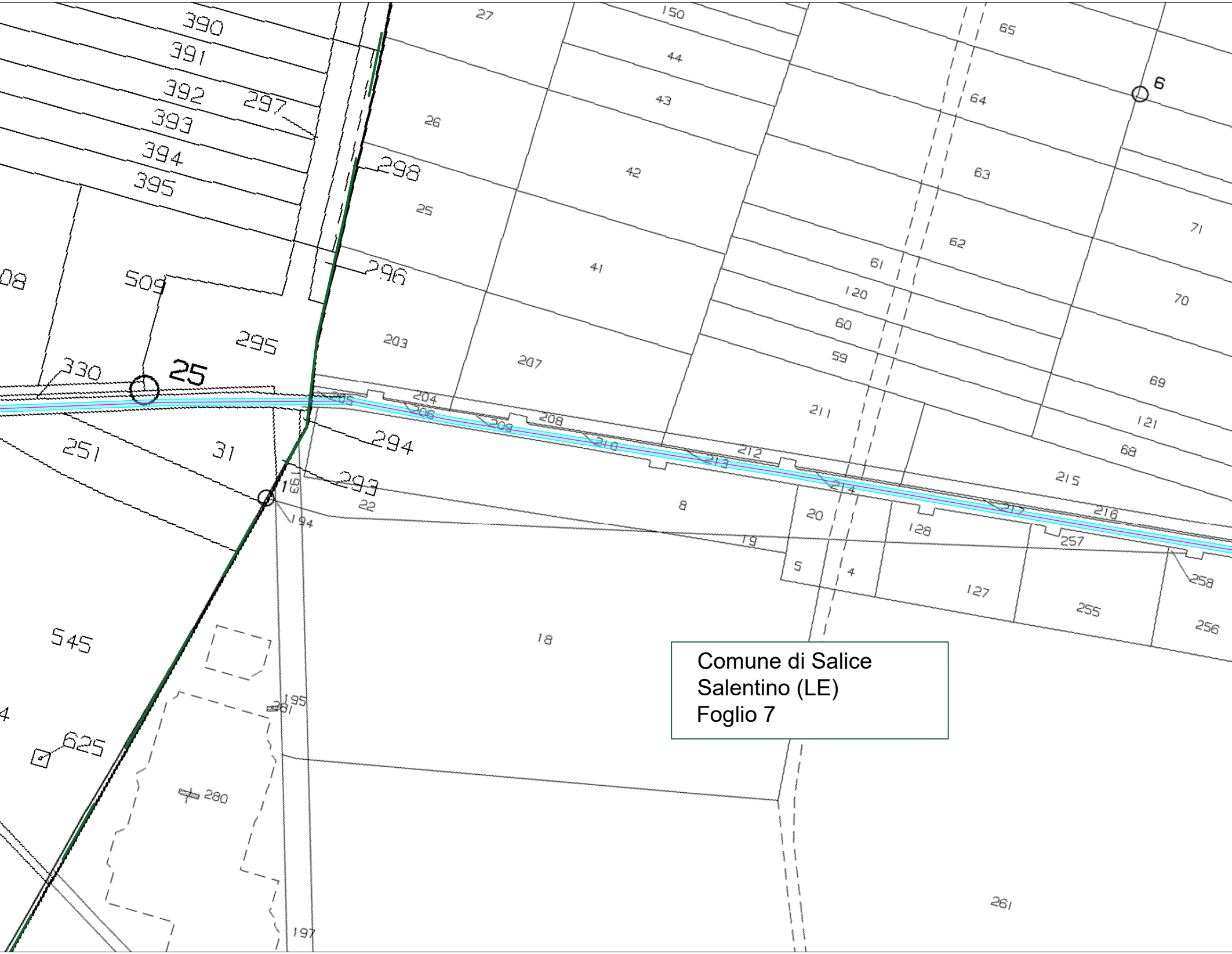
390
391
392
393
394
395
297
298
296
295
509
08
330
25
251
31
294
293
22
194
545
625
280
281
195
197
27
26
25
203
204
205
206
207
208
209
210
150
44
43
42
41
211
212
213
214
8
19
18
20
5
4
65
64
63
62
61
120
60
59
6
71
70
69
121
68
215
216
217
128
127
257
258
255
256
261

Comune di Salice
Salentino (LE)
Foglio 7

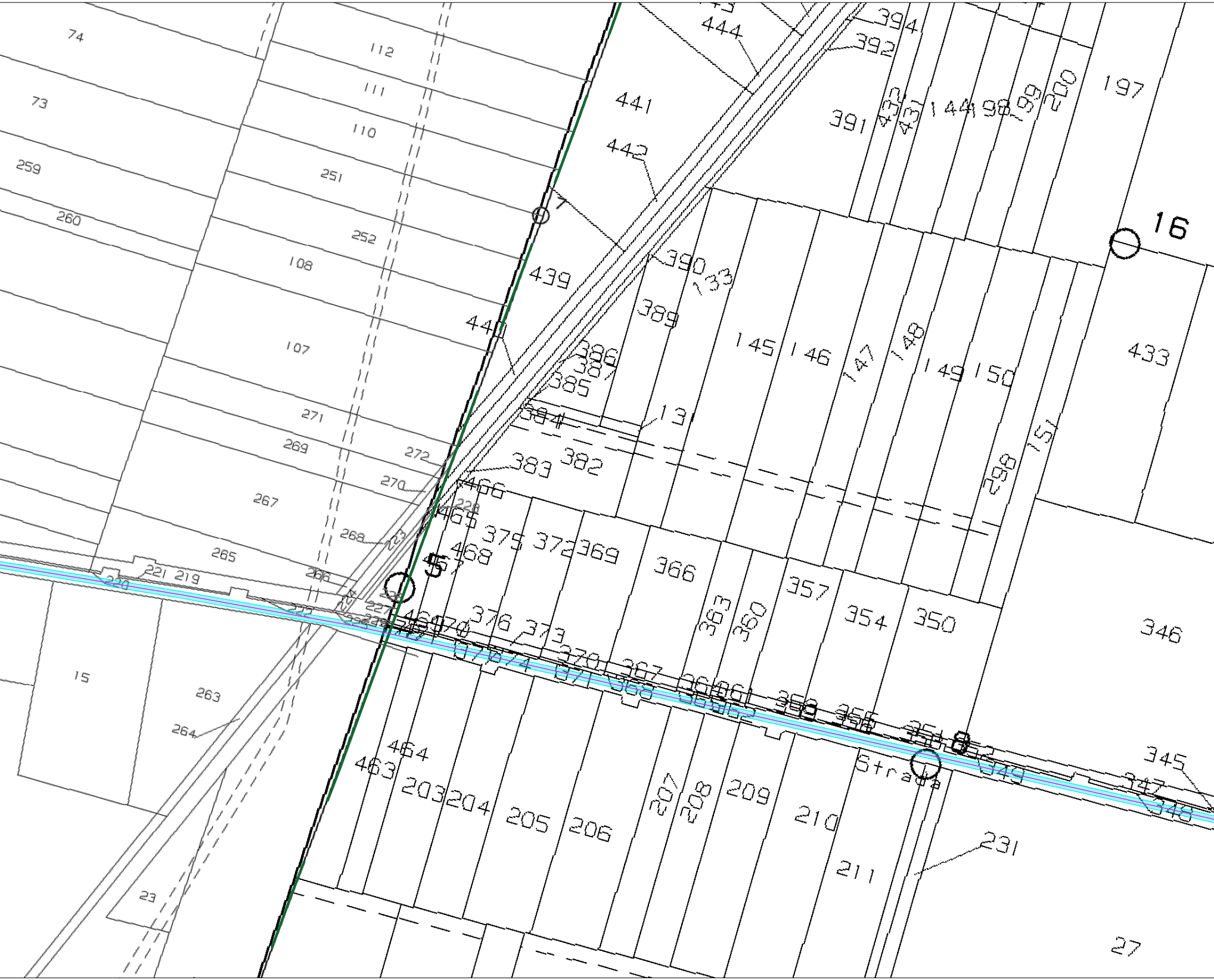
74
73
259
260
112
111
110
251
252
108
107
271
269
272
270
267
268
265
221
219
220
266
227
15
263
264
23
441
442
444
394
392
391
432
431
144
198
199
200
197
7
16
439
440
390
133
389
386
385
384
131
145
146
147
148
149
150
151
433
383
382
466
465
228
375
372
369
366
468
5
298
363
360
357
354
350
346
376
373
370
367
356
8
345
347
348
349
464
463
203
204
205
206
207
208
209
210
211
Strada
231
27

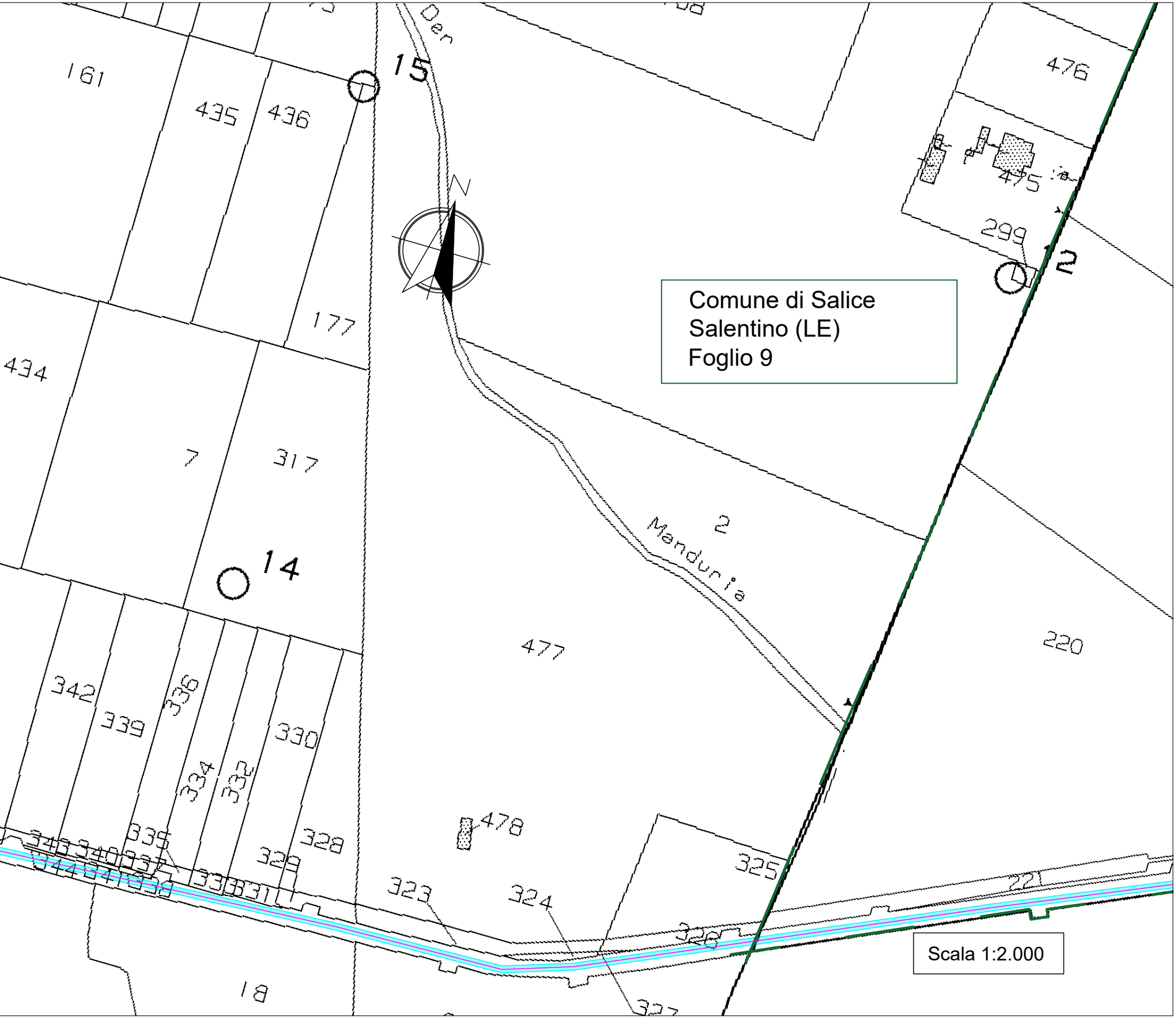
Der
15
161
435
436
476
475
299
12
N
177
434
7
317
2
Manduria
14
477
220
342
339
336
330
334
332
335
328
329
478
325
221
323
324
326
18
327

Comune di Salice
Salentino (LE)
Foglio 9

Scala 1:2.000