COMUNI DI VEGLIE - SALICE SALENTINO - AVETRANA - ERCHIE

PROVINCE DI LECCE - TARANTO - BRINDISI

PROGETTO AGROVOLTAICO "AGROVOLTAICO ERVESA"

IMMAGINIAMO
IL FUTURO

PROGETTO

Ingveprogetti s.r.l.s.
via Geofilo n.7-72023, Mesagne (BR)
email: info@ingveprogetti.it

RESPONSABILE DEL PROGETTO
Ing. Giorgio Vece

COSTRUZIONE ED ESERCIZIO DI UN IMPIANTO AGROVOLTAICO DENOMINATO "AGROVOLTAICO ERVESA" E DELLE OPERE ED INFRASTRUTTURE CONNESSE. IMPIANTO SITO NEI COMUNI DI ERCHIE (BR), VEGLIE (LE), SALICE SALENTINO (LE) E AVETRANA (TA), POTENZA NOMINALE PARI A 70.000,00 kWN DI CUI 20.000,00 kWN IN STORAGE E POTENZA DI PICCO (POTENZA MODULI) PARI A 80.147,70 kWP

Oggetto: **Inquadramento Catastale linea di connessione con fascia di esproprio (tratto 8)**

PROGETTISTA: **Ing. Giorgio Vece**

NOME FILE: **ZLELRX5_PianoEsproprio_02h**

SCALA: **1:2000**

TIMBRO E FIRMA:

Dott. Ing. VECE GIUSEPPE
547

PROGETTO DEFINITIVO PER PROVVEDIMENTO UNICO IN MATERIA AMBIENTALE (P.U.A.) E AUTORIZZAZIONE UNICA (D.lgs. n. 385 del 2003)

N°	DATA	DESCRIZIONE	REDATTO	VERIFICATO	APPROVATO
00	AGOSTO 2021	PRIMA EMISSIONE	ING. GIORIGO VECE	ING. GIORIGO VECE	GRV SOLAR SALENTO 1 S.R.L.
01					
02					
03					

Committente: **GRV SOLAR SALENTO 1 S.R.L.**

Corso Venezia n. 37
20121 Milano,
Cod. Fisc & P. IVA 11643060962

GRValue

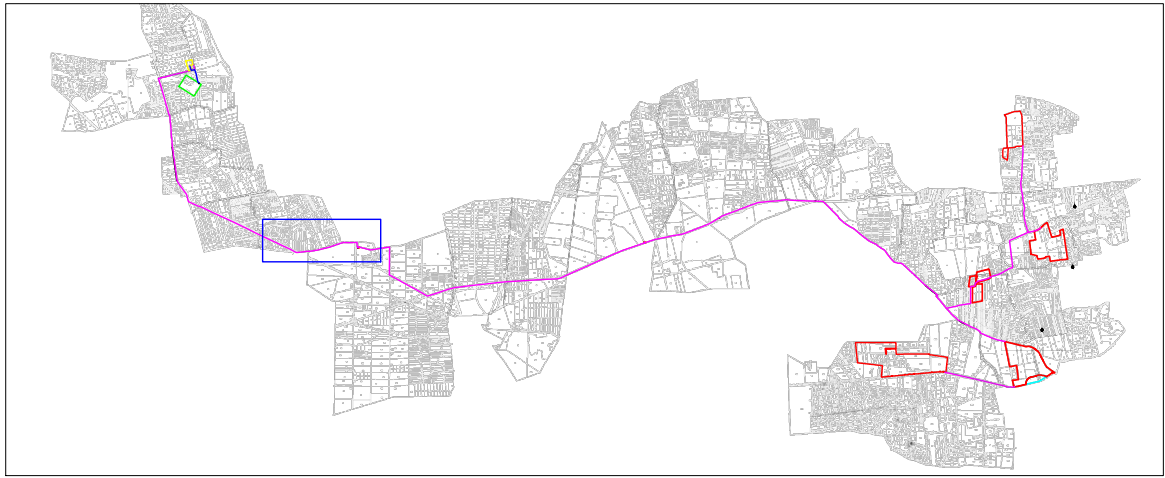

TIPICO ATTRIBUZIONE FASCIA DI ASSERVIMENTO CAVIDOTTO INTERRATO MT

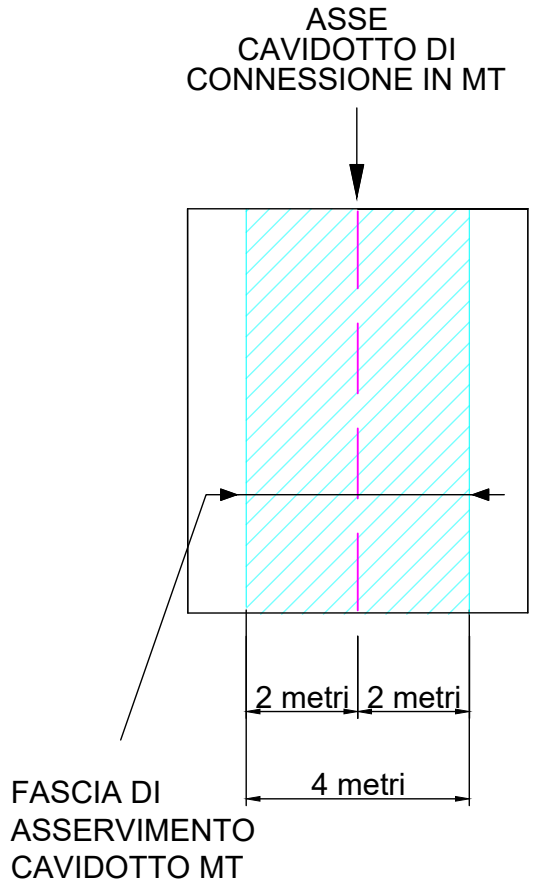
ASSE
CAVIDOTTO DI
CONNESSIONE IN MT
2 metri
2 metri
4 metri
FASCIA DI
ASSERVIMENTO
CAVIDOTTO MT

LEGENDA

╱	Confini di impianto
╱	Confini fogli catastali
╱	Cavidotto interrato in MT
╱	Cavidotto interrato in AT
▰	Fascia di asservimento cavidotto MT
▰	Fascia di asservimento cavidotto AT
╱	Stazione di utenza
╱	S.E. Erchie

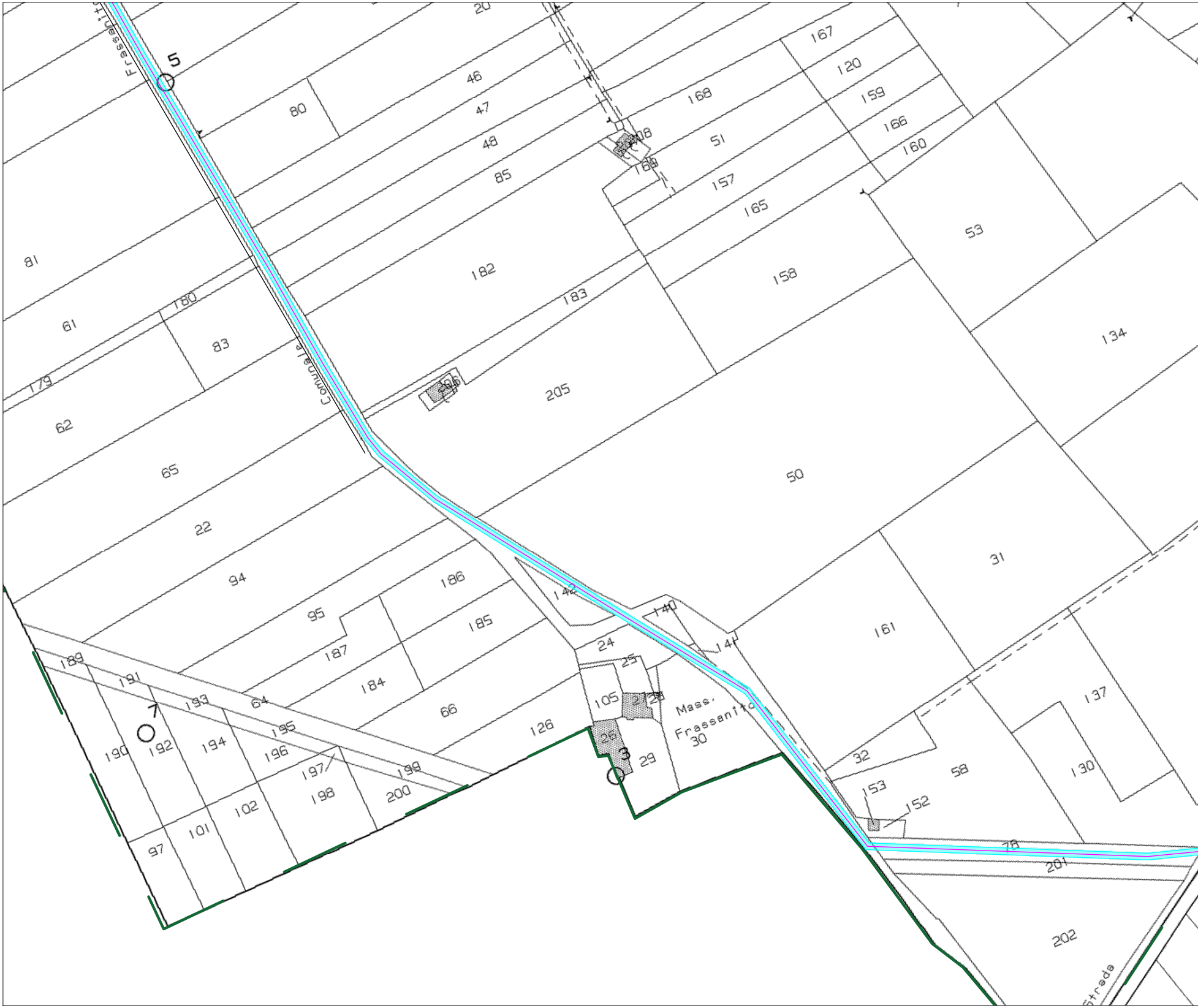
Frassanito
5
20
80
46
47
48
85
167
120
159
166
160
168
208
51
169
157
165
53
81
61
180
83
179
62
182
183
158
134
205
206
Comunale
65
50
22
94
31
186
142
140
95
185
24
141
161
189
187
191
184
25
193
64
105
2
28
Mass.
Frassanito
30
137
7
195
66
126
190
192
194
196
26
3
29
32
58
130
197
199
153
198
200
102
152
101
97
78
201
202
Strada

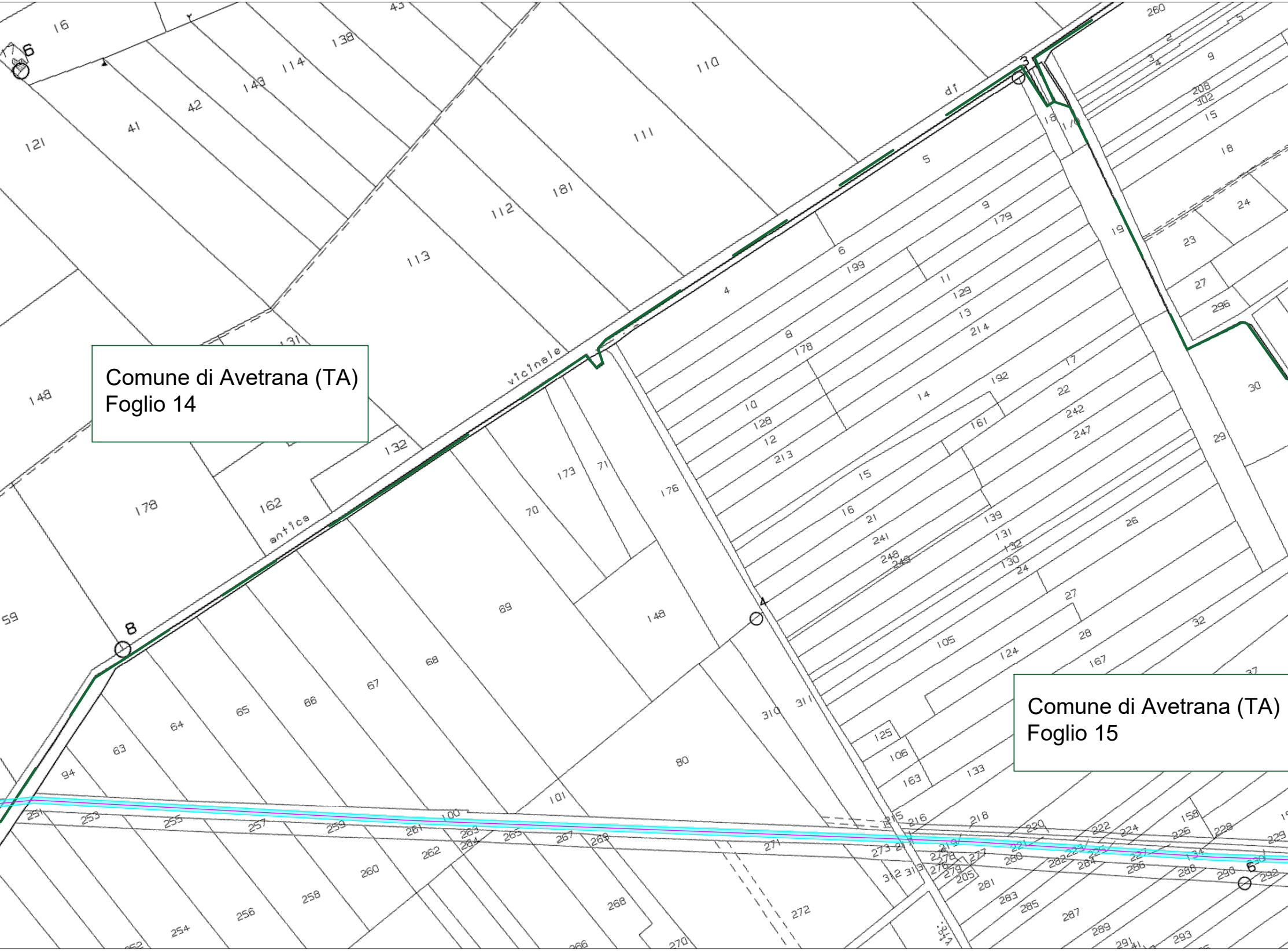

Comune di Avetrana (TA)
Foglio 14

Comune di Avetrana (TA)
Foglio 15

16
6
138
114
140
42
41
121
110
111
181
112
113
131
148
132
178
162
59
8
vicinale
antica
di
3
4
5
6
199
9
179
260
2
9
208
302
15
18
24
23
27
296
30
29
19
8
178
10
128
12
213
11
129
13
214
14
161
192
17
22
242
247
15
16
21
241
248
249
139
131
132
130
24
26
27
28
32
167
105
124
125
106
163
133
173
71
70
176
69
68
67
66
65
64
63
94
148
310
311
80
101
100
251
253
255
257
259
261
263
264
265
267
269
271
273
215
216
218
220
222
224
226
228
229
156
134
292
290
288
286
284
282
280
281
283
285
287
289
291
293
254
256
258
260
262
266
268
270
272
312
313

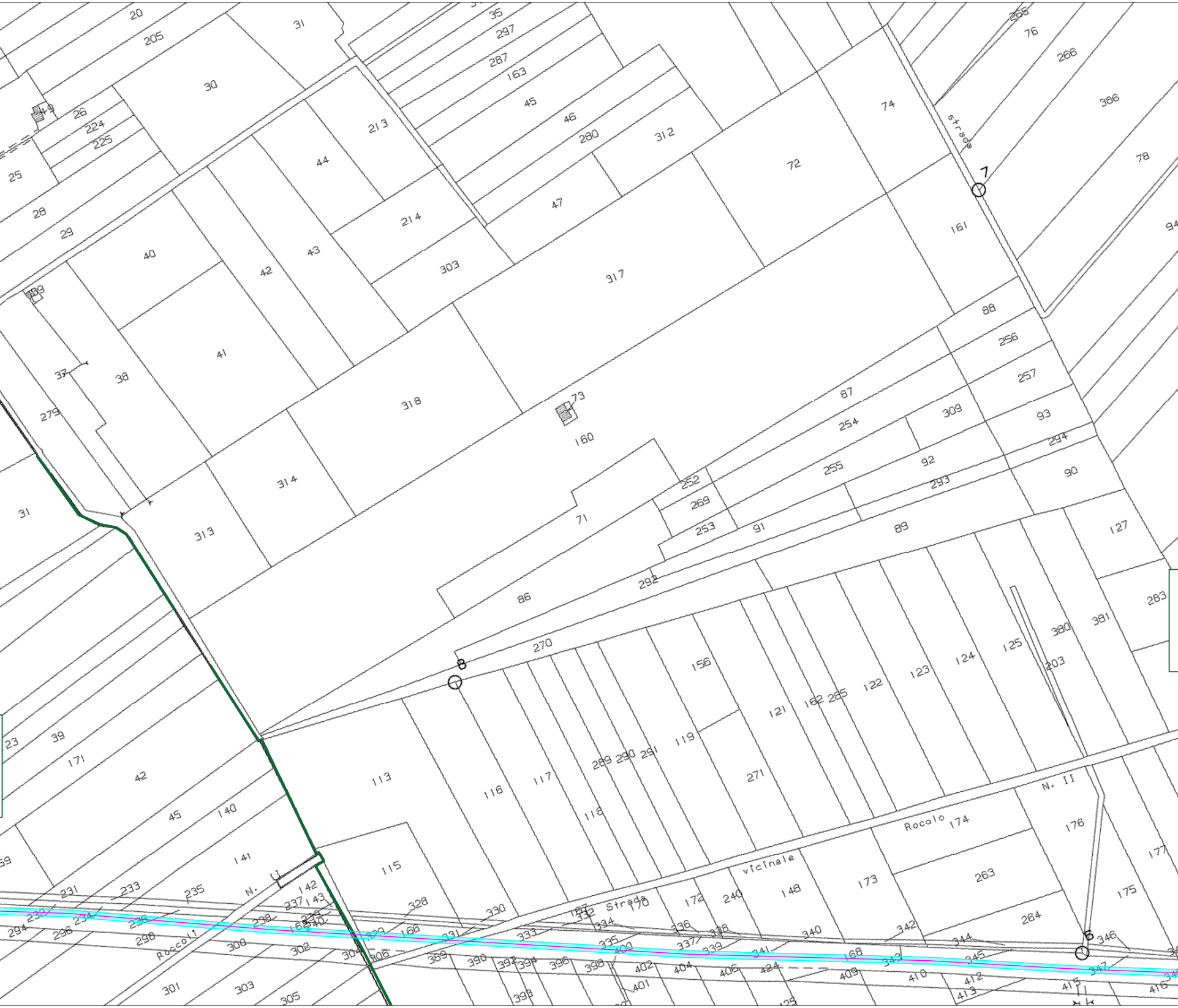
strada
7
8
6
Strada vicinale Rocolo N. II
Roccoli N. I
20
205
31
30
26
224
225
25
28
29
35
297
287
163
45
46
280
312
213
44
214
47
303
43
42
40
41
38
37
279
317
72
74
161
265
76
266
386
78
94
88
256
257
87
309
254
93
294
92
255
293
90
252
269
253
91
89
127
73
160
71
318
314
313
31
86
292
270
283
381
380
125
203
124
123
122
285
162
121
156
119
271
291
290
289
117
116
118
113
115
23
39
171
42
45
140
141
142
143
237
231
233
235
232
234
236
238
294
296
298
300
302
304
301
303
305
328
330
166
329
331
333
332
170
172
240
148
173
174
176
177
175
263
264
334
335
336
337
338
339
340
341
342
343
344
345
346
347
389
390
392
393
394
396
398
400
401
402
404
406
424
168
409
410
412
413
415
416

]

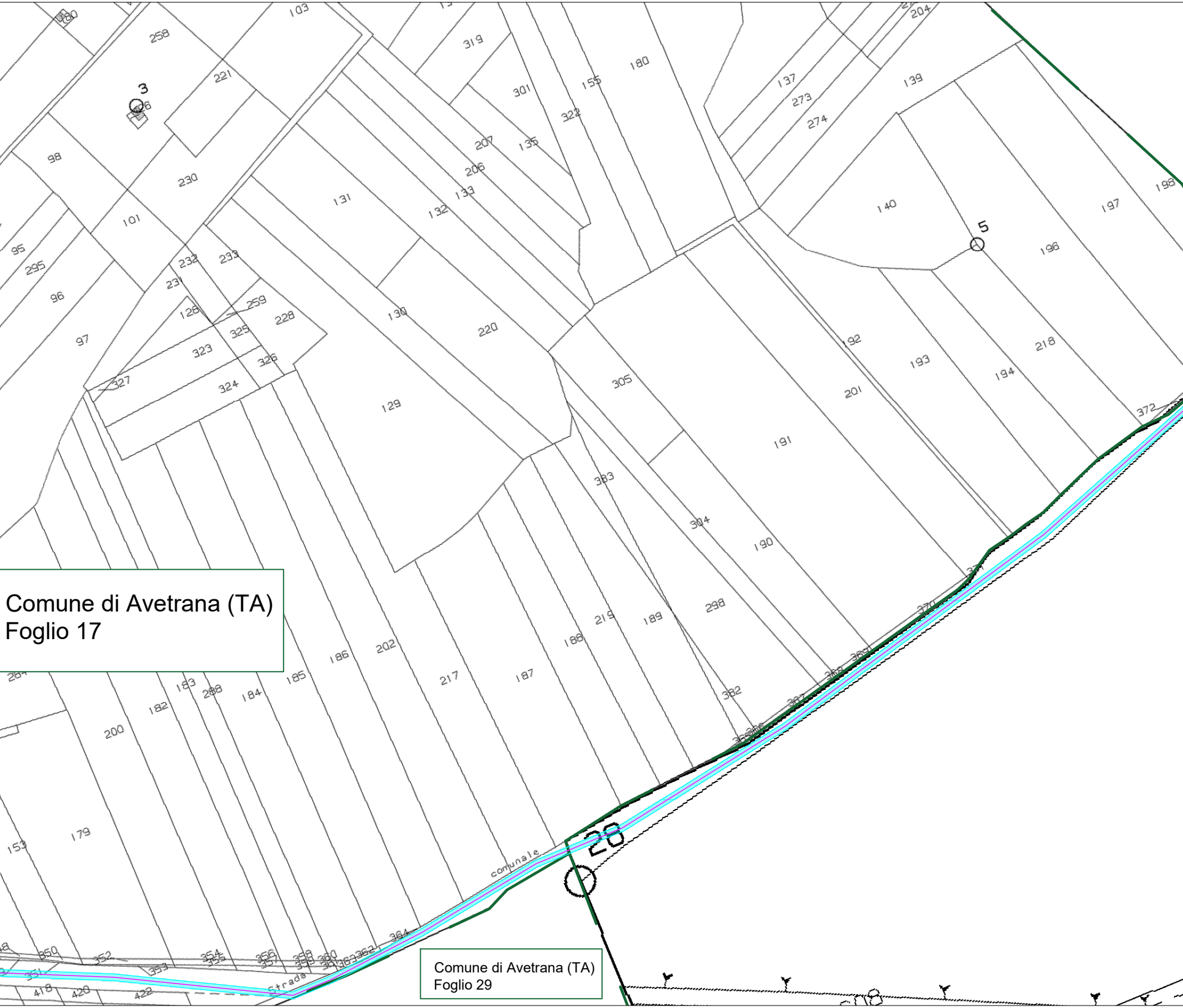
Comune di Avetrana (TA)
Foglio 17
Comune di Avetrana (TA)
Foglio 29
Strada comunale
28
3
5
103
258
221
98
230
101
95
295
96
97
232
233
231
128
259
228
323
325
326
327
324
131
132
133
130
220
129
319
301
155
180
322
207
135
206
137
273
274
139
204
140
197
198
196
192
193
194
218
201
191
305
383
304
190
298
219
189
188
187
217
202
186
185
184
183
288
182
200
179
153
382
372
370
364
350
351
352
353
354
356
418
420
422

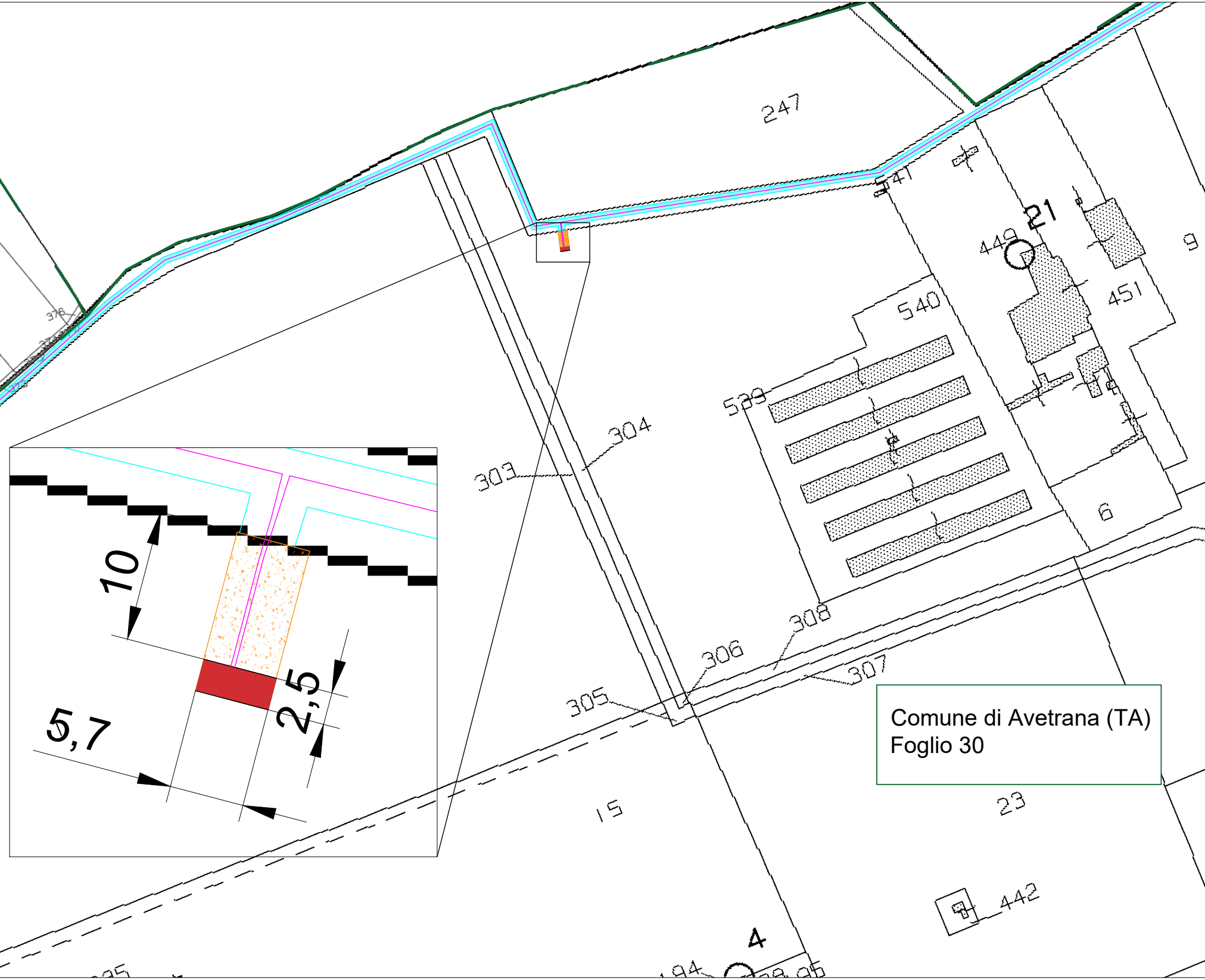
247
541
21
449
9
451
540
539
304
303
308
306
307
305
6
15
23
4
442
376
10
2,5
5,7

Comune di Avetrana (TA)
Foglio 30

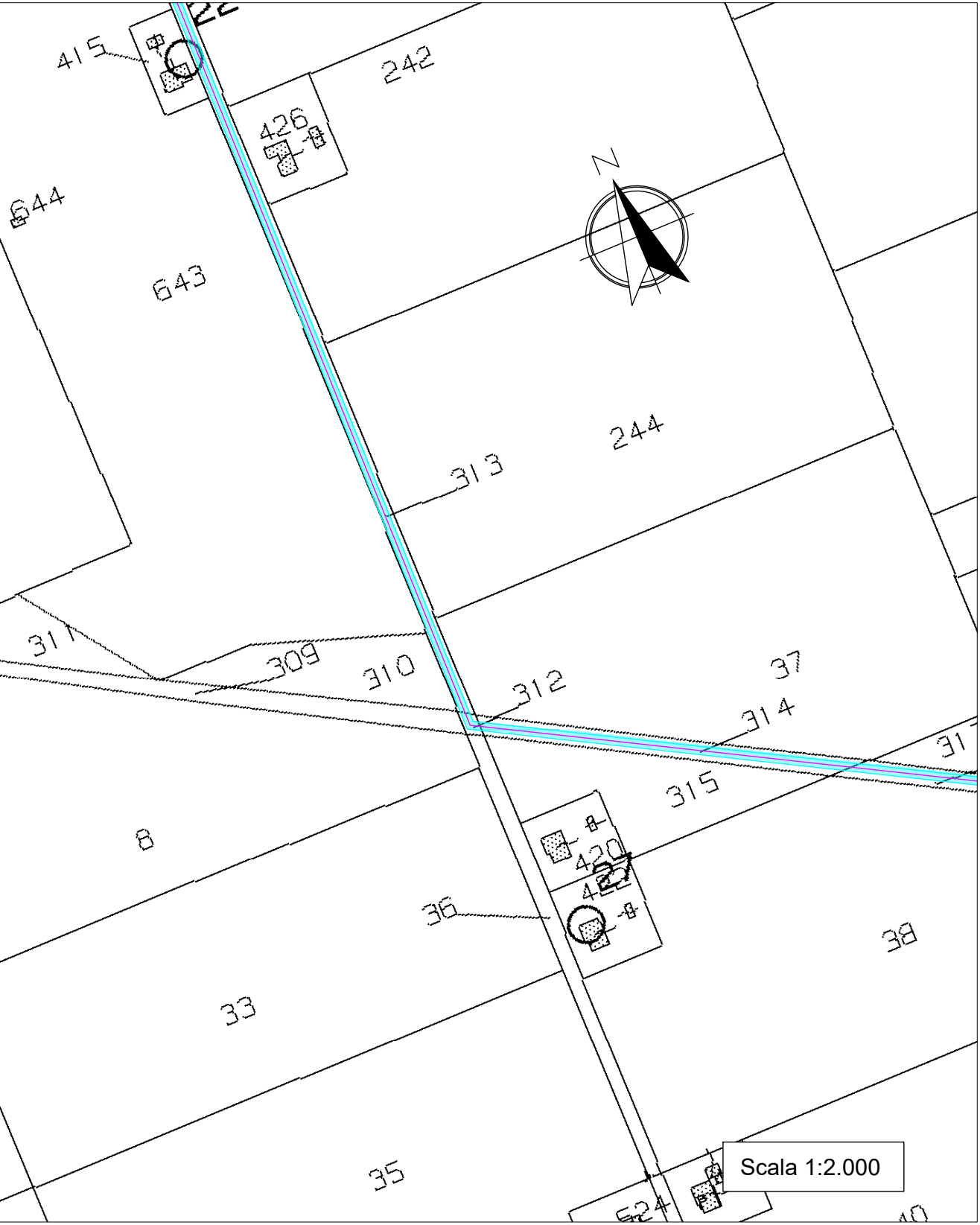
22
415
242
426
644
643
N
244
313
311
309
310
312
37
314
315
8
420
27
422
36
38
33
35
524

Scala 1:2.000