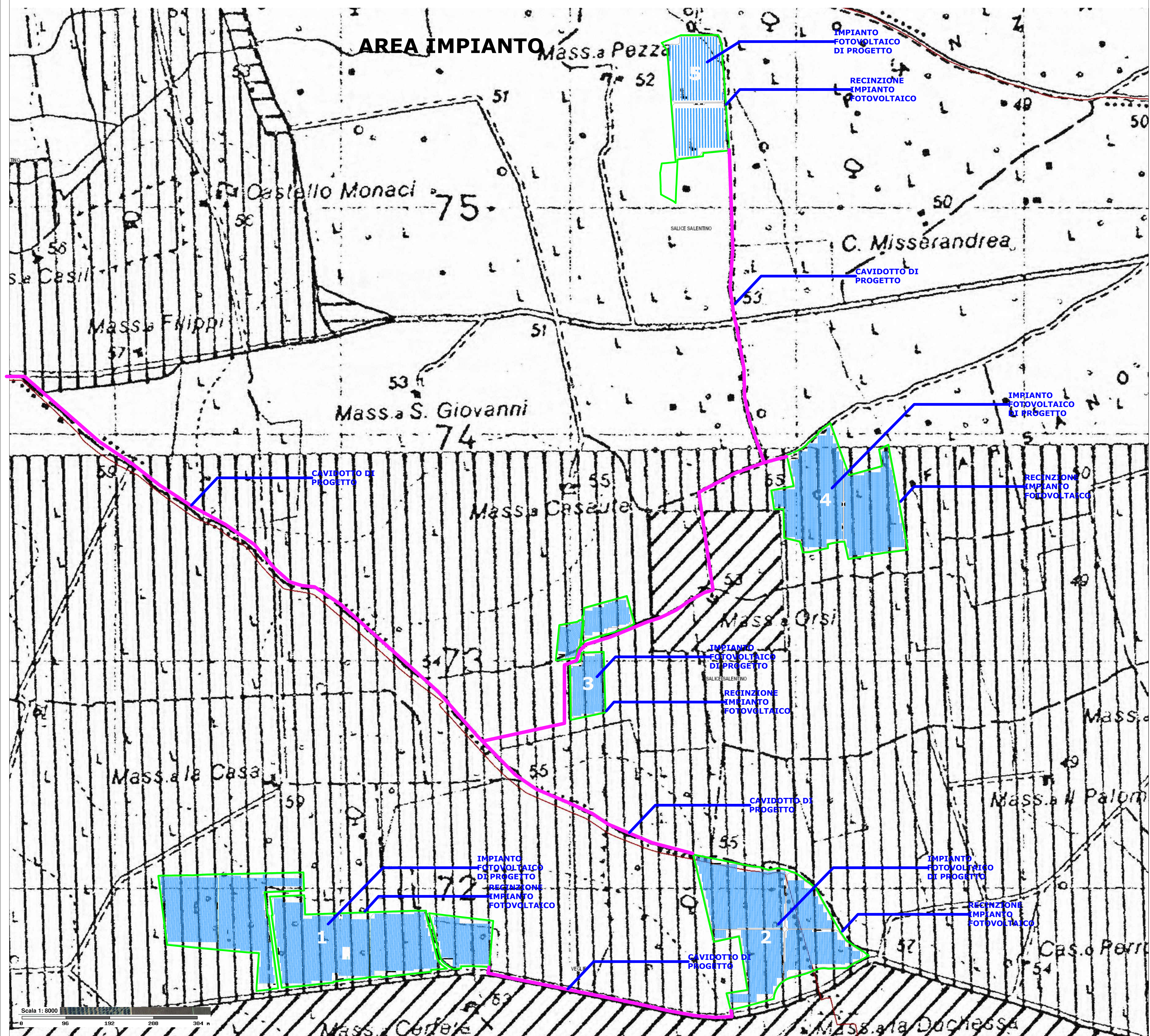
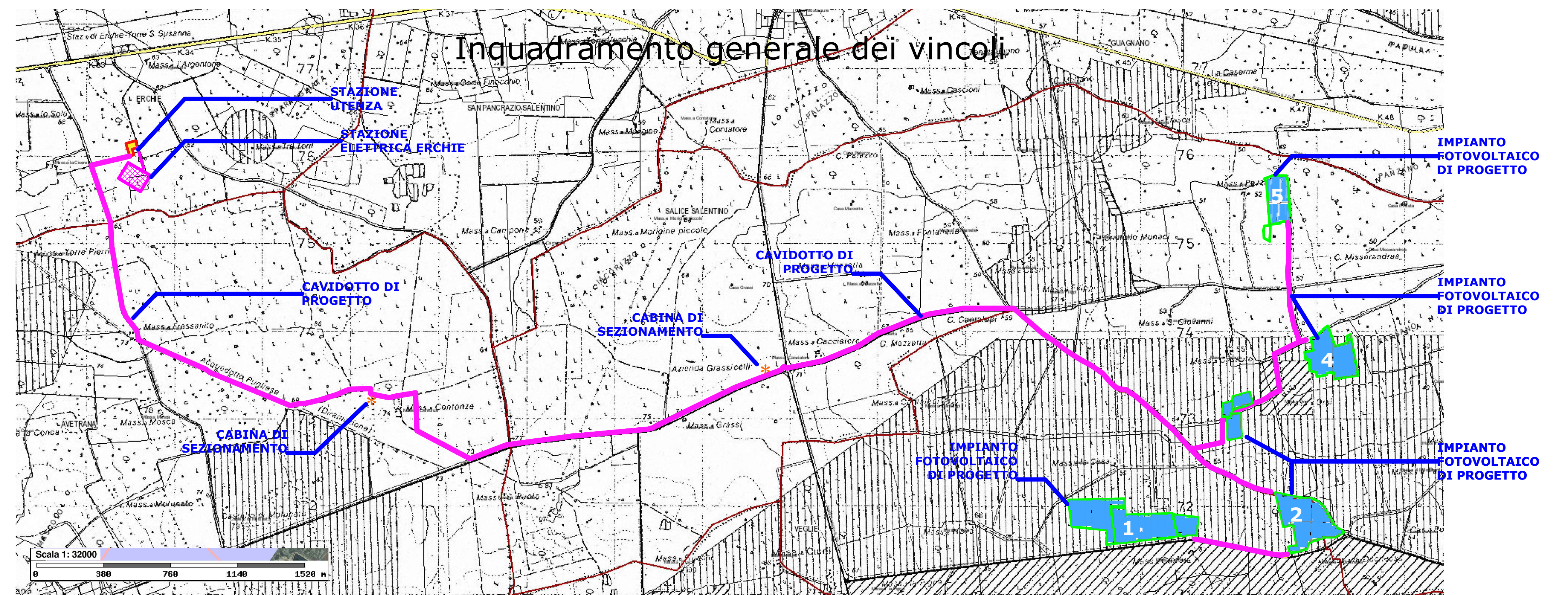


# NTA Putt

- 1.3- valore distinguibile ("C"), laddove sussistano condizioni di presenza di un bene costitutivo con o senza prescrizioni vincolistiche preesistenti;
- 1.3- negli ambiti di valore distinguibile "C": salvaguardia e valorizzazione dell'assetto attuale se qualificato; trasformazione dell'assetto attuale, se compromesso, per il ripristino e l'ulteriore qualificazione; trasformazione dell'assetto attuale che sia compatibile con la qualificazione paesaggistica;
- 2.3- negli ambiti territoriali di valore distinguibile ("C" dell'art.2.01), in attuazione degli indirizzi di tutela, le previsioni insediative ed i progetti delle opere di trasformazione del territorio devono mantenere l'assetto geomorfologico d'insieme e conservare l'assetto idrogeologico delle relative aree; le nuove localizzazioni di attività estrattive vanno limitate ai materiali di inderogabile necessita' e di difficile reperibilita'.
- 3.3- negli ambiti territoriali estesi di valore distinguibile ("C" dell'art.2.01) e di valore relativo ("D"), in attuazione degli indirizzi di tutela, tutti gli interventi di trasformazione fisica del territorio e/o insediativi vanno resi compatibili con: la conservazione degli elementi caratterizzanti il sistema botanico/vegetazionale, la sua ricostituzione, le attività agricole coerenti con la conservazione del suolo.
- 4.2- negli ambiti territoriali estesi di valore distinguibile ("C" dell'art.2.01) e di valore relativo ("D"), in attuazione degli indirizzi di tutela, per tutti gli ambiti territoriali distinti di cui all'art.3.04, va evitata ogni destinazione d'uso non compatibile con le finalità di salvaguardia e, di contro, vanno individuati i modi per innescare processi di corretto riutilizzo e valorizzazione.
- 5.2- aree tipizzate dagli strumenti urbanistici vigenti come zone omogenee "C" oppure come zone "turistiche" "direzionali" "artigianali" "industriali" "miste" se, alla data del 6 giugno 1990, incluse in strumento urbanistico esecutivo (piano particolareggiato o piano di lottizzazione) regolarmente presentato e, inoltre, le aree incluse, anche se in percentuale, in Programmi Pluriennali di Attuazione approvati alla stessa data;

## Interferenza con Ambiti Territoriali Estesi - A.T.E.



### AMBITI TERRITORIALI ESTESI

AMBITO	AMBITO
	"A"
	"B"
	"C"
	"D"

COMUNI DI VEGLIE - SALICE SALENTINO - AVETRANA - ERCHIE

PROVINCE DI LECCE - TARANTO - BRINDISI

PROGETTO AGROVOLTAICO "AGROVOLTAICO ERVESA"

IMMAGINATO DAL PROGETTO  
**Ingveprogetti** s.r.l.s.  
 Via. Geofilo n.7-72023, Mesagne (BR)  
 email: info@ingveprogetti.it  
 RESPONSABILE DEL PROGETTO  
 Ing. Giorgio Vece

COSTRUZIONE ED ESERCIZIO DI UN IMPIANTO AGROVOLTAICO DENOMINATO "AGROVOLTAICO ERVESA" E DELLE OPERE ED INFRASTRUTTURE CONNESSE. IMPIANTO SITO NEI COMUNI DI ERCHIE (BR), VEGLIE (LE), SALICE SALENTINO (LE) E AVETRANA (TA), POTENZA NOMINALE PARI A 70.000,00 KWN DI CUI 20.000,00 KWN IN STORAGE E POTENZA DI PICCO (POTENZA MODULI) PARI A 80.147,70 KWP


Oggetto: Inquadramento vincolistico Area Impianto - PUTT (ambiti territoriali)

PROGETTISTA: Ing. Giorgio Vece

TIMBRO E FIRMA:

NOME FILE: ZLELRX5\_StudioinserimentoUrbanistico\_06

SCALA: 1:32000  
 1:8000



N°	DATA	DESCRIZIONE	REDATTO	VERIFICATO	APPROVATO
00	AGOSTO 2021	PRIMA EMISSIONE	ING. GIORGIO VECE	ING. GIORGIO VECE	ING. GIORGIO VECE
01					
02					
03					

Committente: GRV SOLAR SALENTO I S.R.L.

Corso Venezia n. 37  
 20121 Milano,  
 Cod. Fisc. & P. IVA 11643060962

