COMUNI DI VEGLIE - SALICE SALENTINO - AVETRANA - ERCHIE

PROVINCE DI LECCE - TARANTO - BRINDISI

PROGETTO AGROVOLTAICO "AGROVOLTAICO ERVESA"

IMMAGINIAMO IL FUTURO

PROGETTO
Ingveprogetti s.r.l.s.
via Geofilo n.7-72023, Mesagne (BR)
email: info@ingveprogetti.it

RESPONSABILE DEL PROGETTO
Ing. Giorgio Vece

COSTRUZIONE ED ESERCIZIO DI UN IMPIANTO AGROVOLTAICO DENOMINATO "AGROVOLTAICO ERVESA" E DELLE OPERE ED INFRASTRUTTURE CONNESSE. IMPIANTO SITO NEI COMUNI DI ERCHIE (BR), VEGLIE (LE), SALICE SALENTINO (LE) E AVETRANA (TA), POTENZA NOMINALE PARI A 70.000,00 kWN DI CUI 20.000,00 kWN IN STORAGE E POTENZA DI PICCO (POTENZA MODULI) PARI A 80.147,70 kWP

Oggetto: **Inquadramento Catastale linea di connessione con fascia di esproprio (tratto 5)**

PROGETTISTA: Ing. Giorgio Vece

NOME FILE: ZLELRX5_ElaboratoGrafico_14e

SCALA: 1:2000

TIMBRO E FIRMA:

Dott. Ing. VECE GIORGIO GIUSEPPE
517
Ord. Prov. Ingegneri di BRINDISI

PROGETTO DEFINITIVO PER PROVVEDIMENTO UNICO IN MATERIA AMBIENTALE (P.U.A.) E AUTORIZZAZIONE UNICA (D.lgs. n. 385 del 2003)

N°	DATA	DESCRIZIONE	REDATTO	VERIFICATO	APPROVATO
00	AGOSTO 2021	PRIMA EMISSIONE	ING. GIORGIO VECE	ING. GIORGIO VECE	GRV SOLAR SALENTO 1 S.R.L.
01					
02					
03					

Committente: GRV SOLAR SALENTO 1 S.R.L.

Corso Venezia n. 37
20121 Milano,
Cod. Fisc & P. IVA 11643060962

GRValue

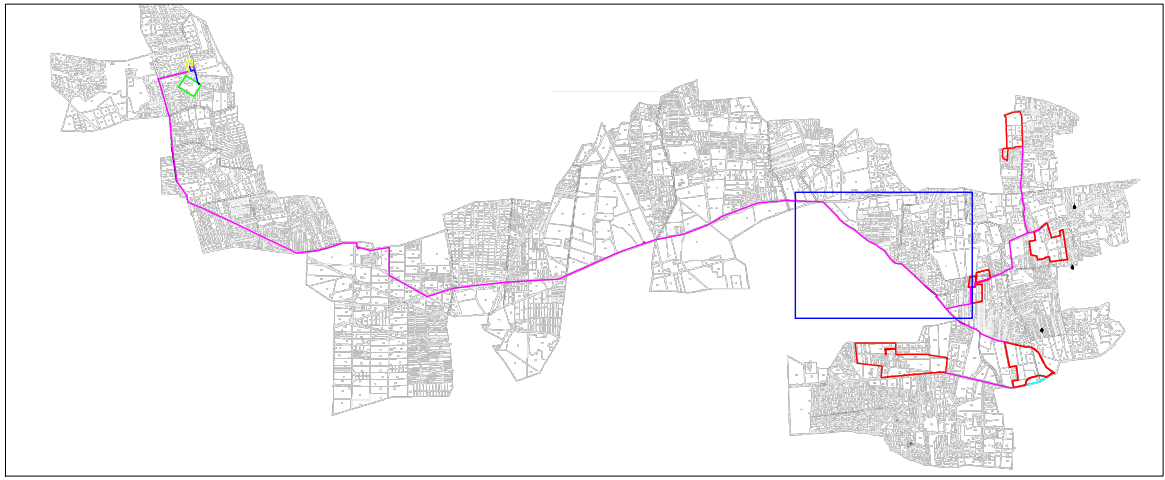

TIPICO ATTRIBUZIONE FASCIA DI ASSERVIMENTO CAVIDOTTO INTERRATO MT

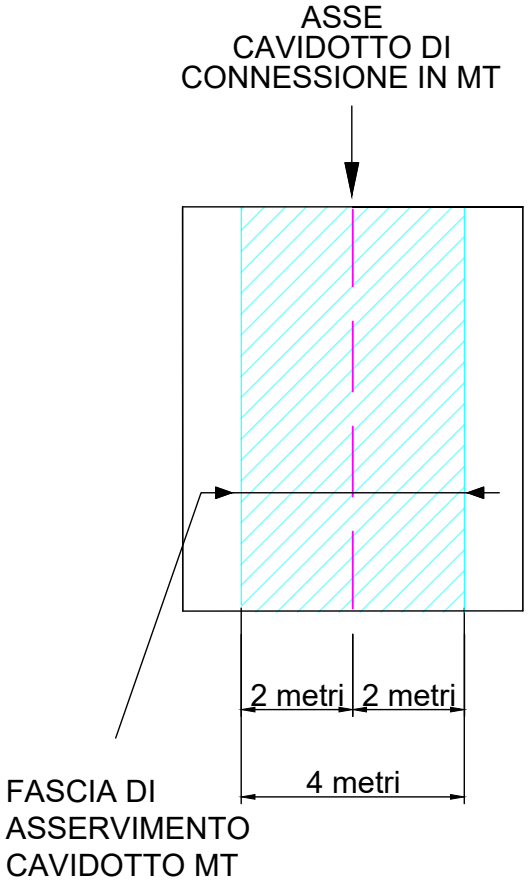
ASSE CAVIDOTTO DI CONNESSIONE IN MT
2 metri
2 metri
4 metri
FASCIA DI ASSERVIMENTO CAVIDOTTO MT

LEGENDA

- ╱ Confini di impianto
- ╱ Confini fogli catastali
- ╱ Cavidotto interrato in MT
- ╱ Cavidotto interrato in AT
- ▰ Fascia di asservimento cavidotto MT
- ▰ Fascia di asservimento cavidotto AT
- ╱ Stazione di utenza
- ╱ S.E. Erchie

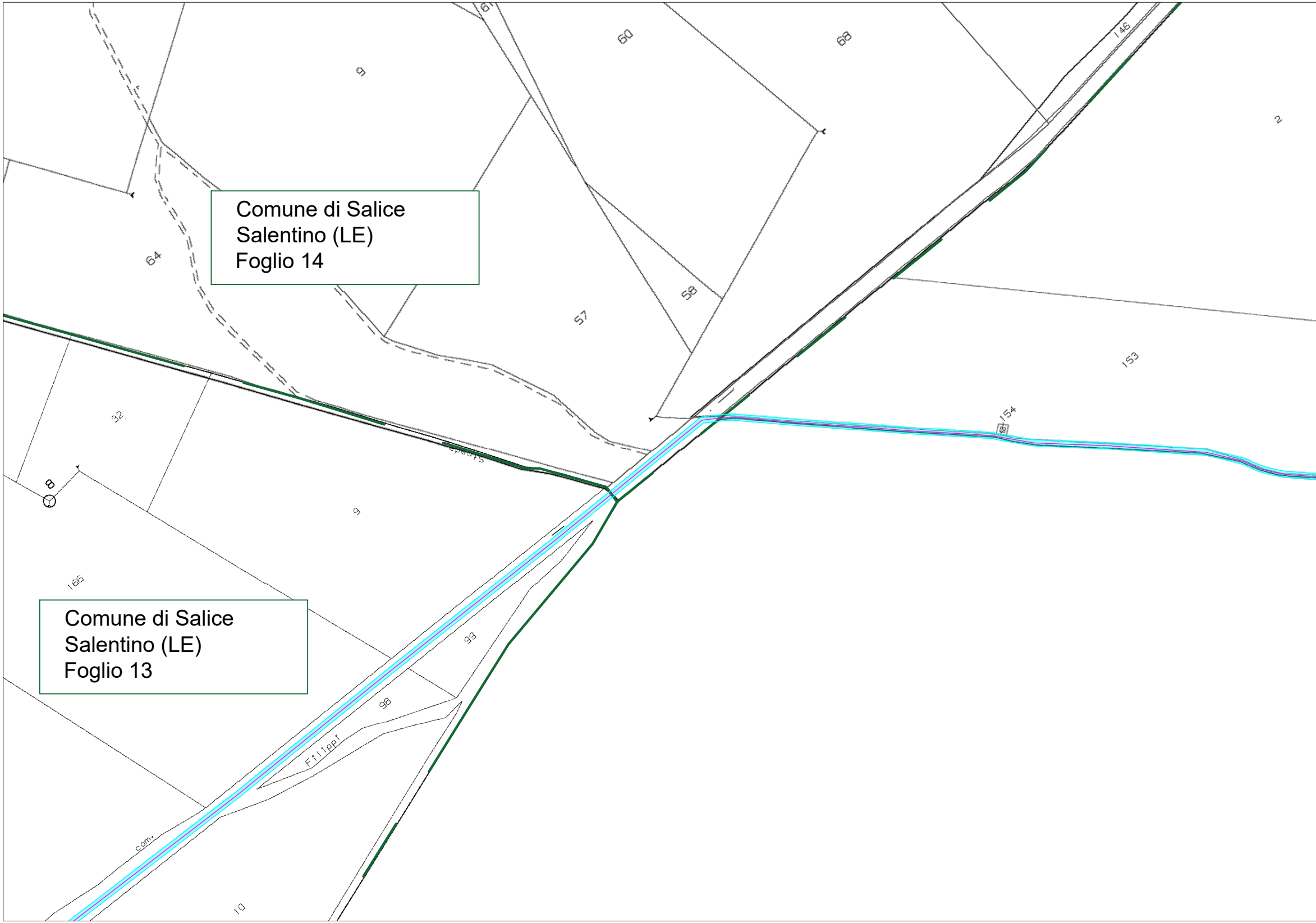
Comune di Salice Salentino (LE) Foglio 14
Comune di Salice Salentino (LE) Foglio 13
61
9
60
68
146
2
64
57
58
153
154
32
8
9
166
99
98
Filippi
com.
10

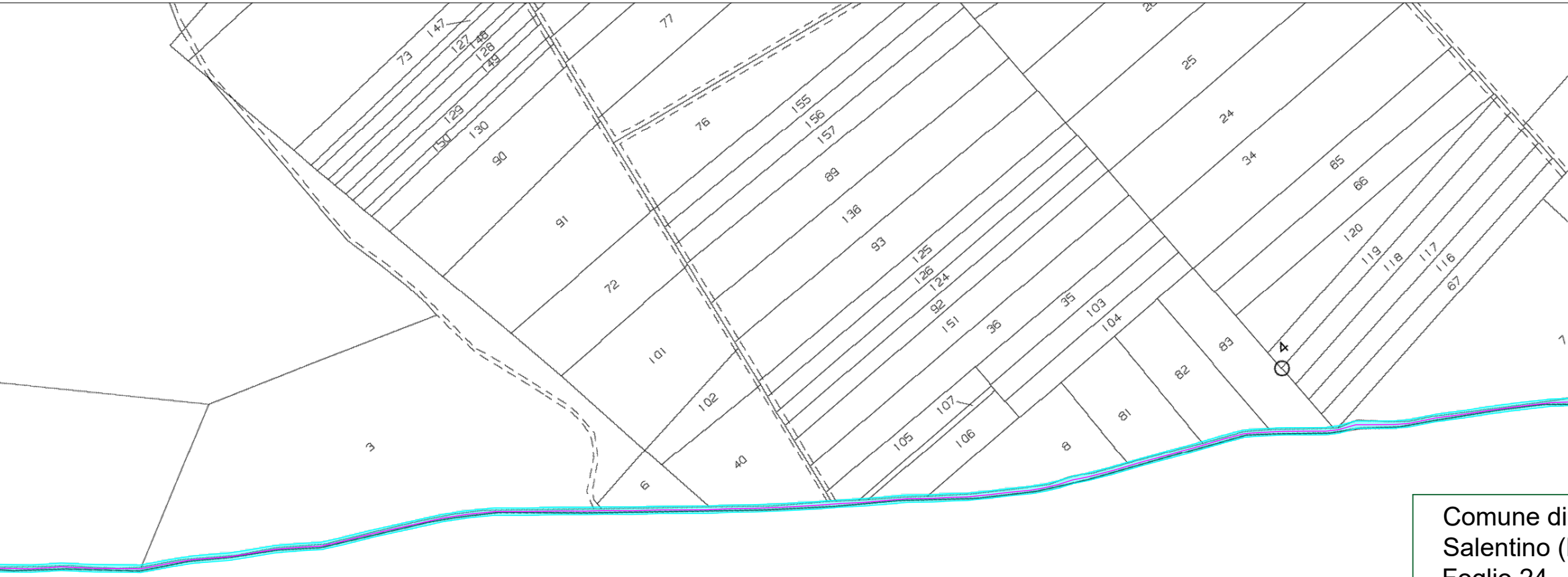
147
127
148
128
149
73
129
150
130
90
91
72
101
102
6
40
3
77
76
155
156
157
89
136
93
125
126
124
92
151
36
35
103
104
107
105
106
8
81
82
83
25
24
34
65
66
120
119
118
117
116
67
4

Comune di
Salentino (
Foglio 24

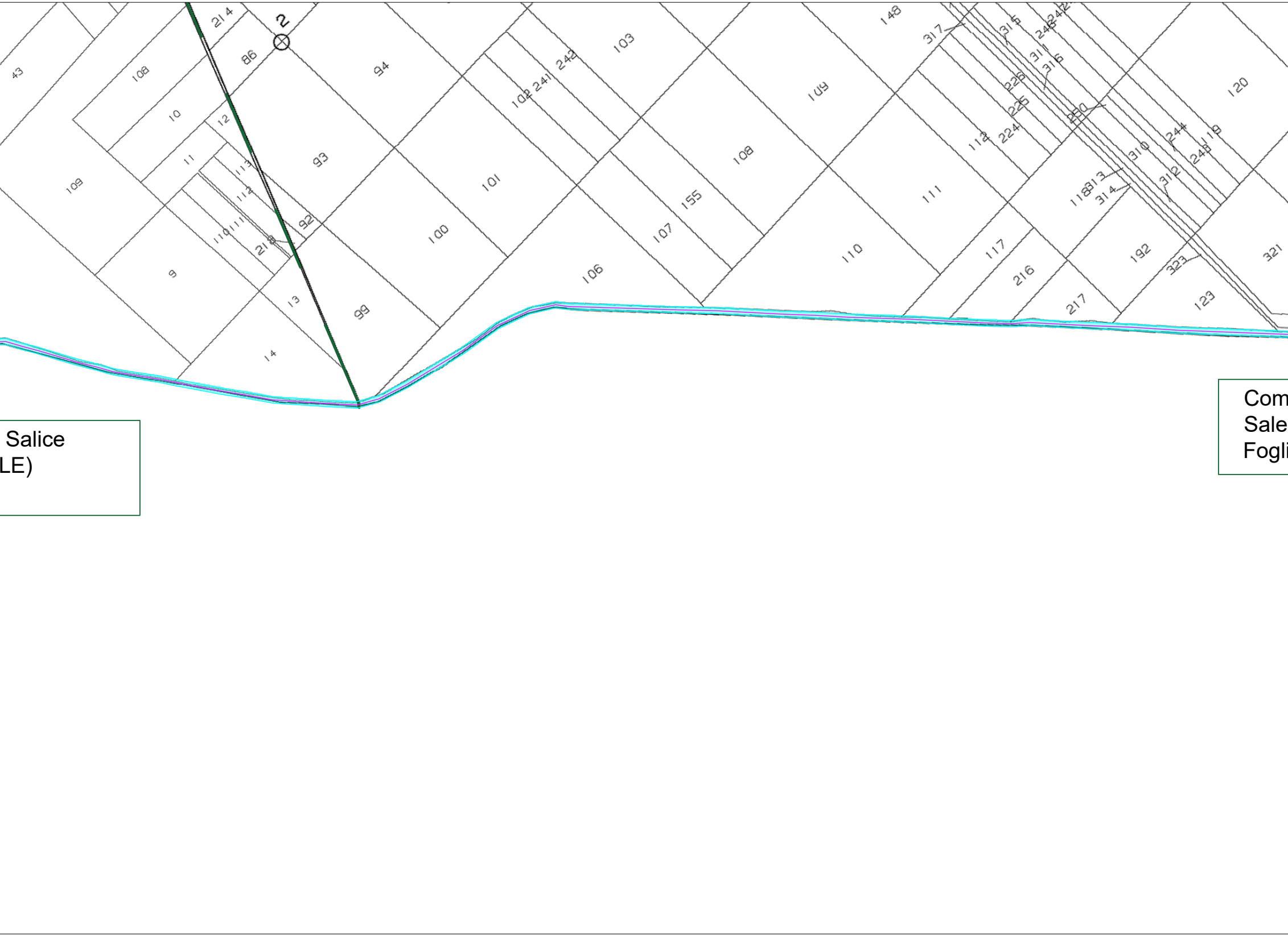
2
214
86
43
108
10
12
11
109
9
13
14
99
92
93
94
102
241
242
103
101
100
106
107
155
108
109
148
110
111
112
224
225
226
117
216
217
118
313
314
317
315
311
316
246
242
250
310
244
248
119
312
192
323
123
120
321
Salice
LE)
Com
Sale
Fogli

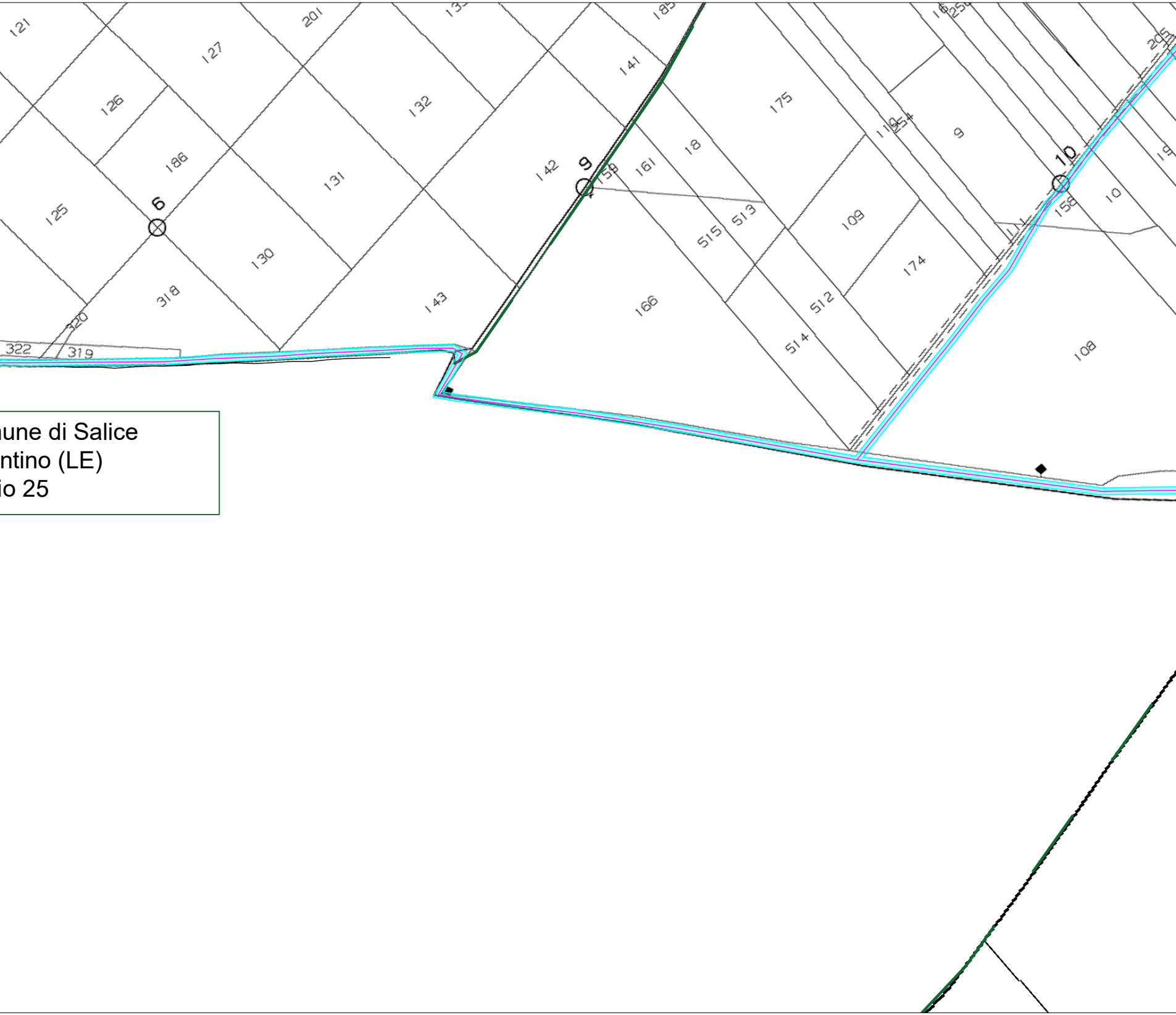
une di Salice
ntino (LE)
io 25
121
201
127
126
186
125
6
318
320
322
319
130
131
132
142
143
141
9
159
161
18
175
166
515
513
514
512
109
174
9
254
110
10
156
10
108
205

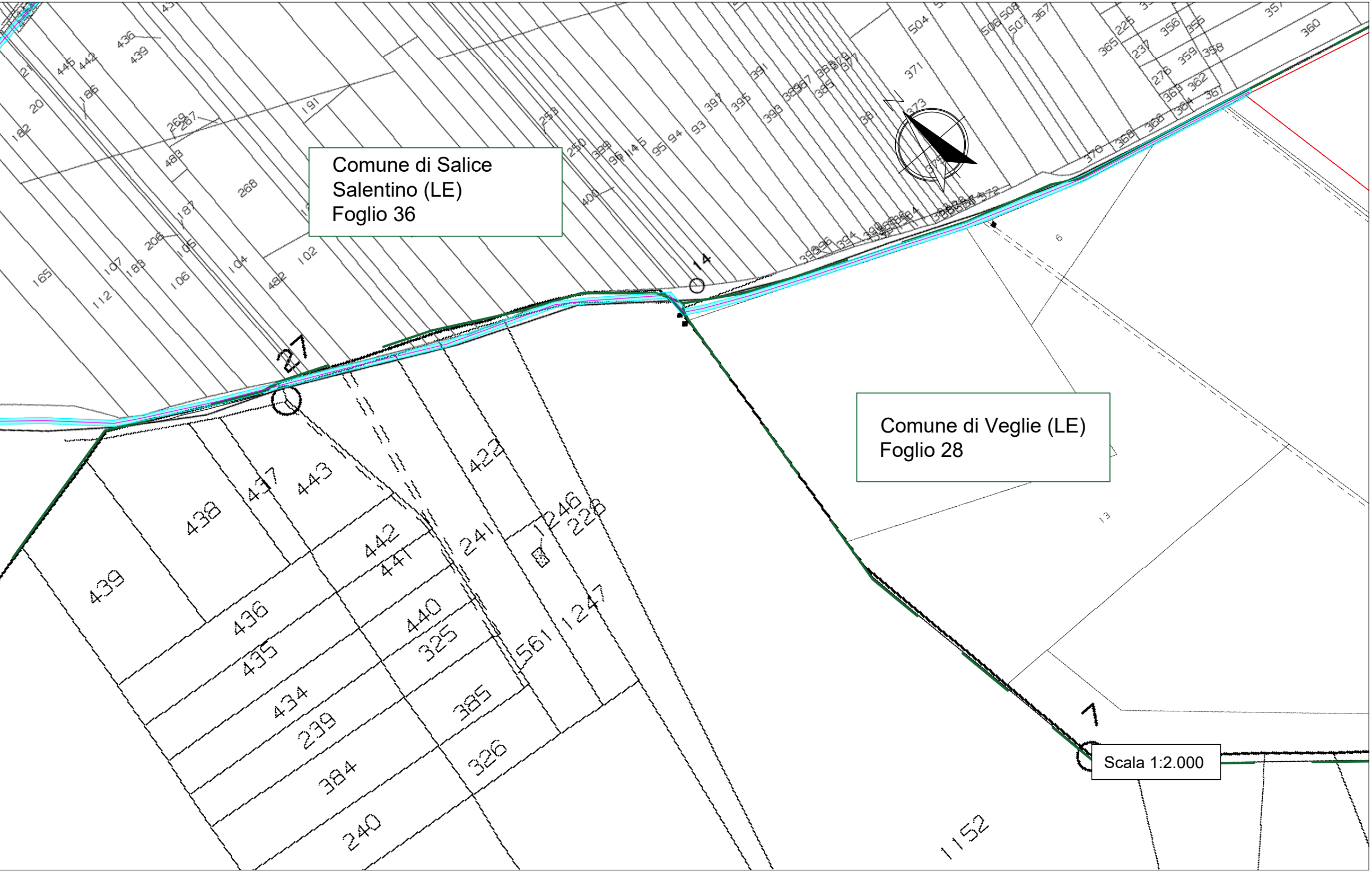
Comune di Salice Salentino (LE)
Foglio 36
Comune di Veglie (LE)
Foglio 28
Scala 1:2.000
27
14
7
439
438
437
443
422
442
441
241
246
228
436
435
440
325
561
1247
434
239
385
384
326
240
1152