COMUNI DI VEGLIE - SALICE SALENTINO - AVETRANA - ERCHIE

PROVINCE DI LECCE - TARANTO - BRINDISI

PROGETTO AGROVOLTAICO "AGROVOLTAICO ERVESA"

IMMAGINIAMO
IL FUTURO

PROGETTO

Ingveprogetti s.r.l.s.
via Geofilo n.7-72023, Mesagne (BR)
email: info@ingveprogetti.it

RESPONSABILE DEL PROGETTO
Ing. Giorgio Vece

COSTRUZIONE ED ESERCIZIO DI UN IMPIANTO AGROVOLTAICO DENOMINATO "AGROVOLTAICO ERVESA" E DELLE OPERE ED INFRASTRUTTURE CONNESSE. IMPIANTO SITO NEI COMUNI DI ERCHIE (BR), VEGLIE (LE), SALICE SALENTINO (LE) E AVETRANA (TA), POTENZA NOMINALE PARI A 70.000,00 kWN DI CUI 20.000,00 kWN IN STORAGE E POTENZA DI PICCO (POTENZA MODULI) PARI A 80.147,70 kWP

Oggetto: **Inquadramento Catastale linea di connessione con fascia di esproprio (tratto 7)**

PROGETTISTA: Ing. Giorgio Vece

NOME FILE: ZLELRX5_ElaboratoGrafico_14g

SCALA: 1:2000

TIMBRO E FIRMA:

517

PROGETTO DEFINITIVO PER PROVVEDIMENTO UNICO IN MATERIA AMBIENTALE (P.U.A.) E AUTORIZZAZIONE UNICA (D.lgs. n. 385 del 2003)

N°	DATA	DESCRIZIONE	REDATTO	VERIFICATO	APPROVATO
00	AGOSTO 2021	PRIMA EMISSIONE	ING. GIORGIO VECE	ING. GIORGIO VECE	GRV SOLAR SALENTO 1 S.R.L.
01					
02					
03					

Committente: GRV SOLAR SALENTO 1 S.R.L.

Corso Venezia n. 37
20121 Milano,
Cod. Fisc & P. IVA 11643060962

GRValue

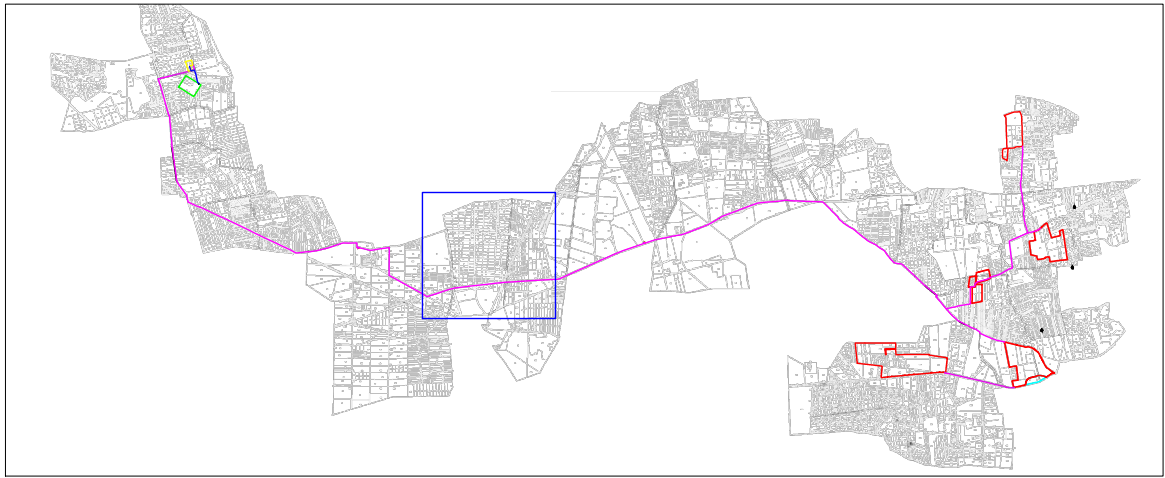

TIPICO ATTRIBUZIONE FASCIA DI ASSERVIMENTO CAVIDOTTO INTERRATO MT

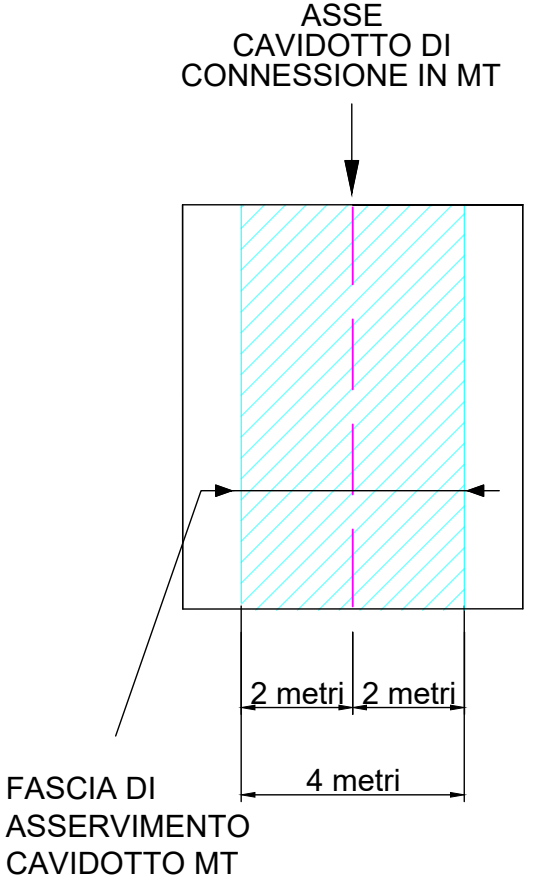
ASSE
CAVIDOTTO DI
CONNESSIONE IN MT
2 metri
2 metri
4 metri
FASCIA DI
ASSERVIMENTO
CAVIDOTTO MT

LEGENDA

- Confini di impianto
- Confini fogli catastali
- Cavidotto interrato in MT
- Cavidotto interrato in AT
- Fascia di asservimento cavidotto MT
- Fascia di asservimento cavidotto AT
- Stazione di utenza
- S.E. Erchie

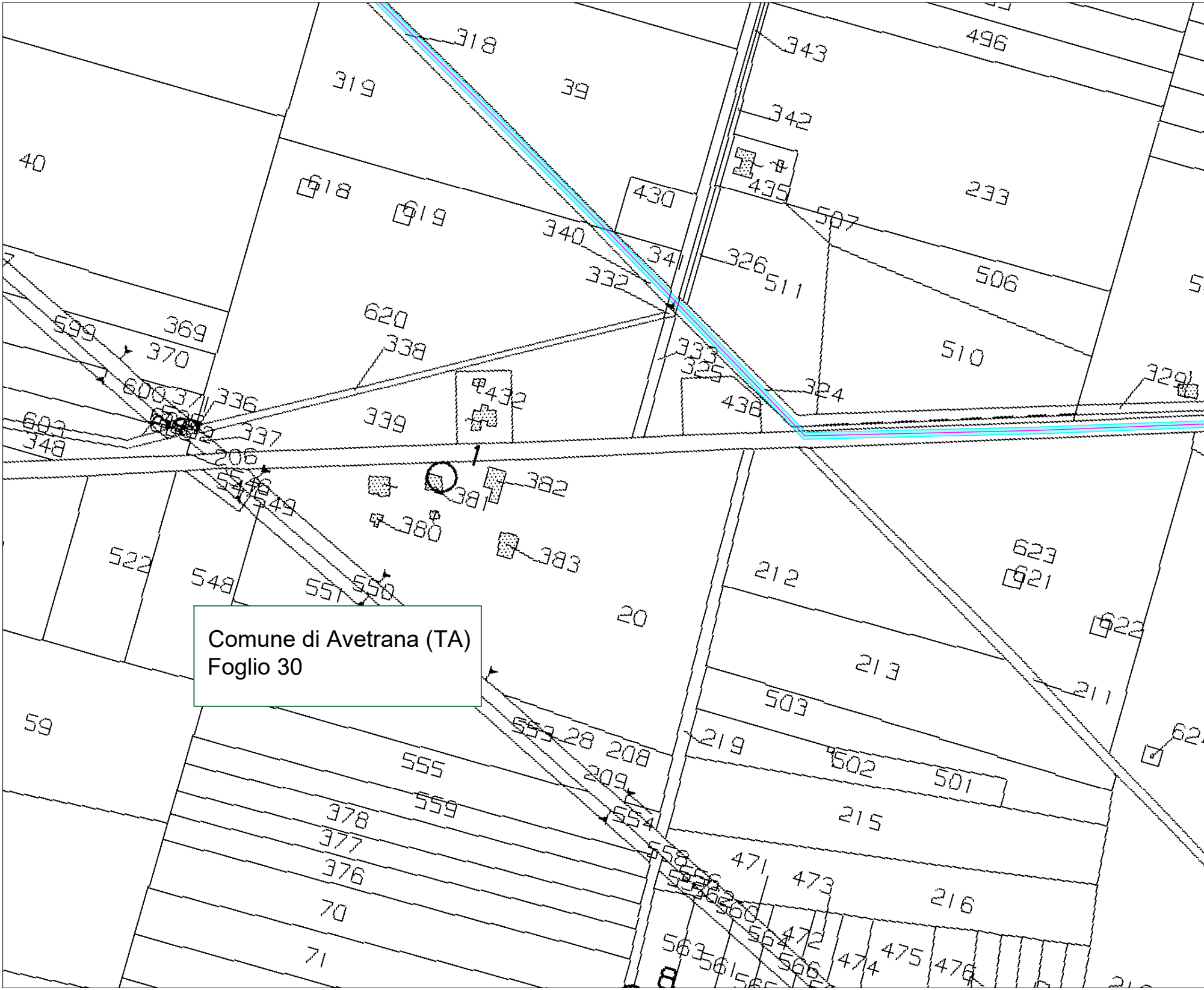
318
343
496
319
39
342
40
618
619
430
435
233
340
341
507
326
332
511
506
620
369
599
370
338
333
325
510
324
329
600
371
336
432
438
603
348
339
337
1
206
382
381
546
549
380
383
623
621
522
548
551
550
212
20
622
213
211
503
59
553
28
208
219
502
501
555
209
559
215
554
378
377
558
471
473
376
216
560
472
70
564
563
561
566
475
474
476
71

Comune di Avetrana (TA)
Foglio 30

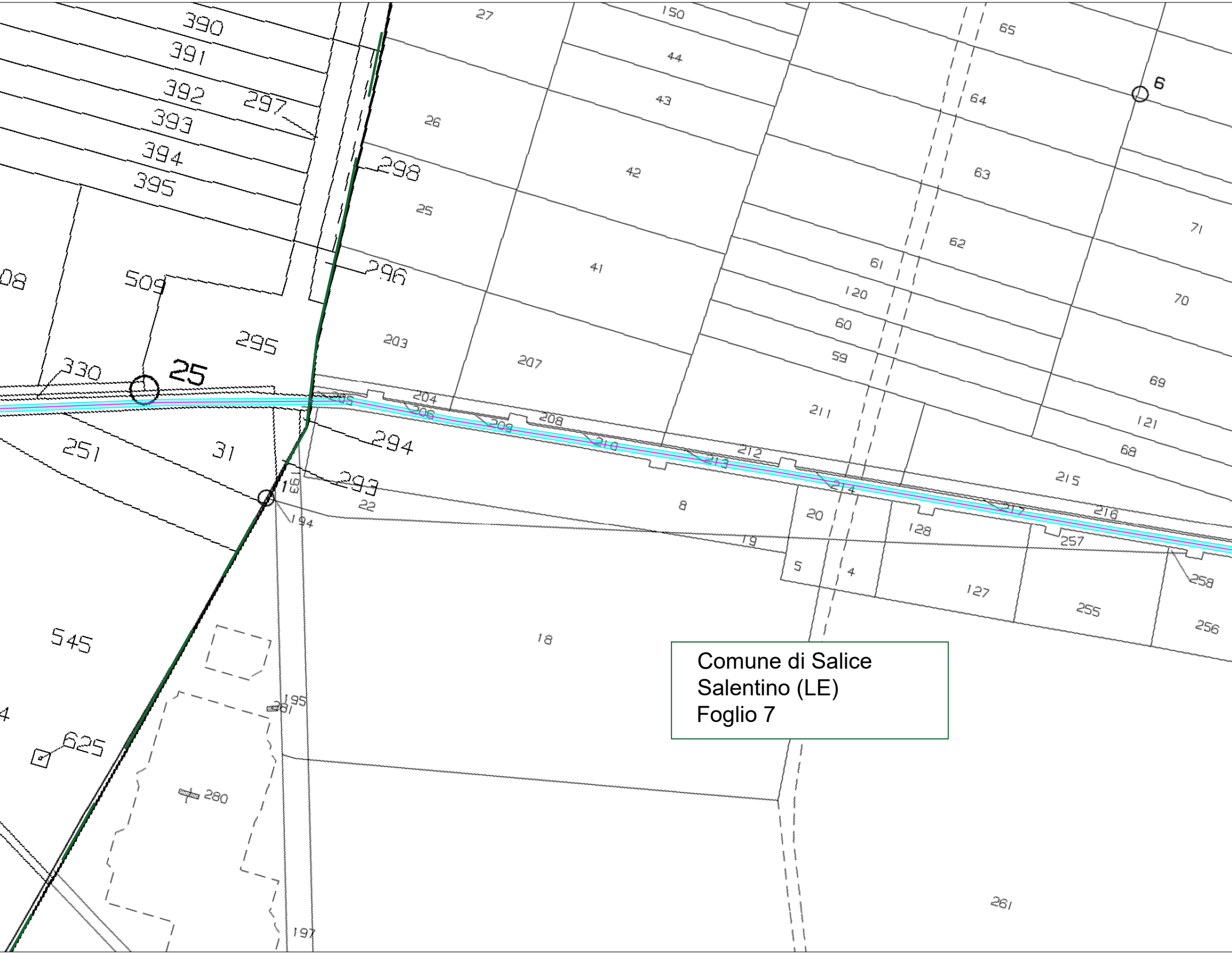
390
391
392
393
394
395
297
298
296
295
509
08
330
25
251
31
294
293
22
194
545
625
280
281
195
197
27
150
44
43
26
42
25
41
203
207
204
205
206
209
208
210
212
213
211
8
20
19
5
4
18
65
64
6
63
62
61
120
60
59
71
70
69
121
68
215
214
216
217
128
127
257
255
258
256
261

Comune di Salice
Salentino (LE)
Foglio 7

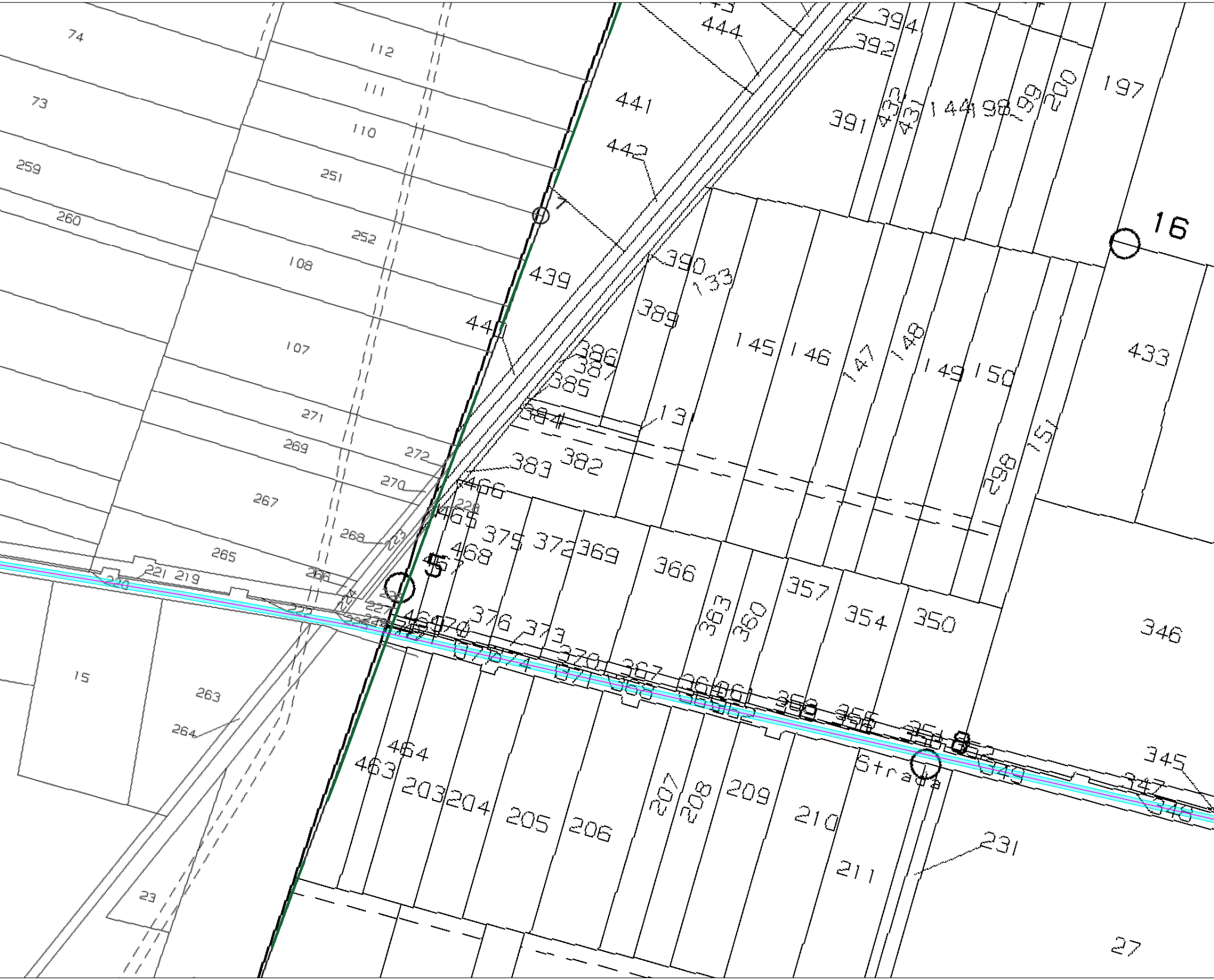
74
73
259
260
112
111
110
251
252
108
107
271
269
272
270
267
268
265
221 219
220
266
15
263
264
23
444
394
392
441
442
391
432
431
144
198
199
200
197
7
16
439
390
133
389
440
386
385
384
131
145
146
147
148
149
150
433
151
298
383
382
466
465
228
375
372
369
366
468
5
357
363
360
354
350
346
376
373
370
367
364
361
358
355
352
8
345
347
348
349
374
371
368
365
362
Strada
464
463
203
204
205
206
207
208
209
210
211
231
27

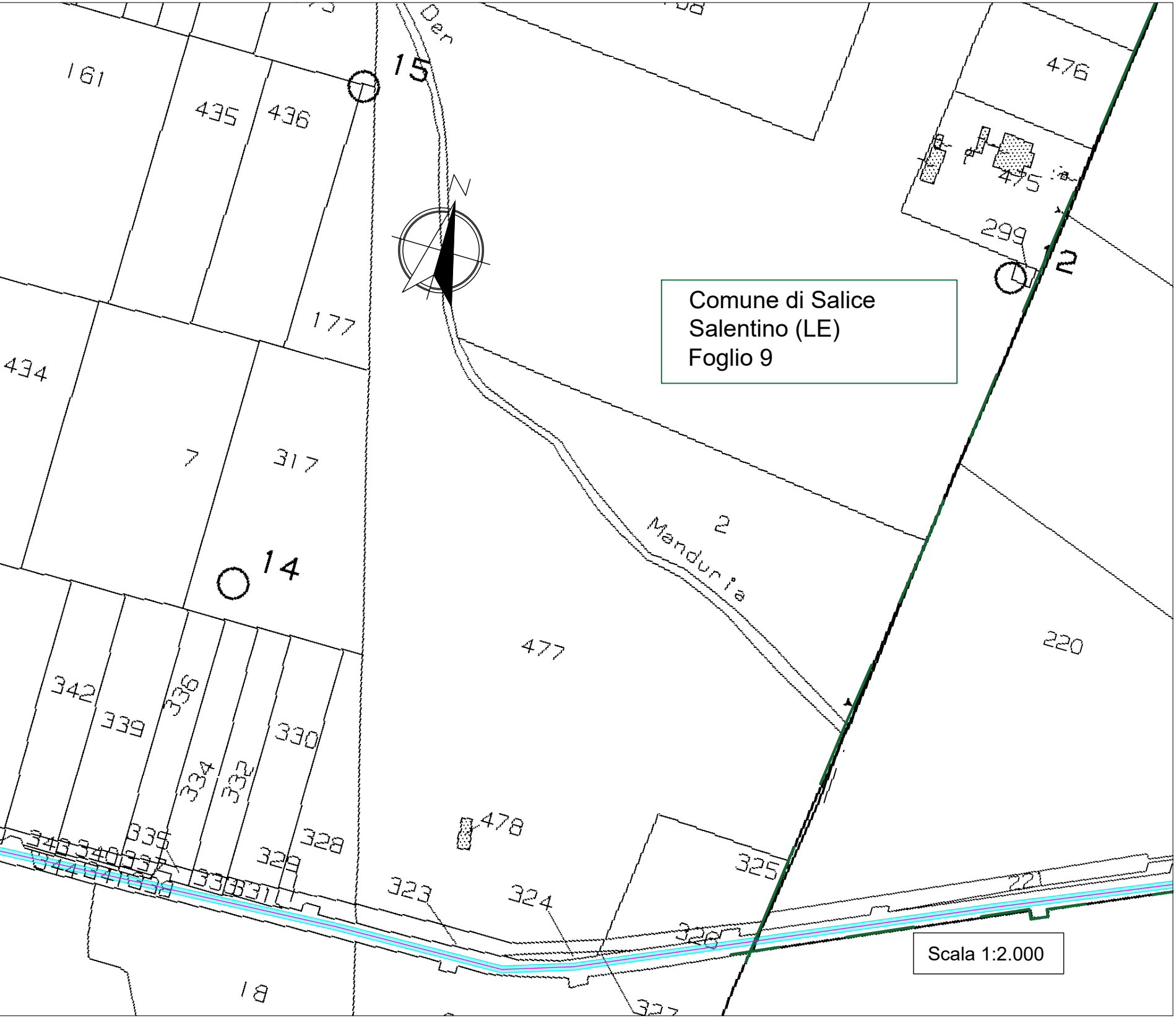
N
15
Der
161
435
436
476
475
299
12
177
434
7
317
2
Manduria
14
477
220
342
339
336
330
334
332
335
328
329
478
325
323
324
326
221
18
327

Comune di Salice
Salentino (LE)
Foglio 9

Scala 1:2.000