LEGENDA

╱ Confini di impianto	╱ Cavidotto interrato in MT	▰ Fascia di asservimento cavidotto MT	╱ Stazione di utenza
╱ Confini fogli catastali	╱ Cavidotto interrato in AT	▰ Fascia di asservimento cavidotto AT	╱ S.E. Erchie

COMUNI DI VEGLIE - SALICE SALENTINO - AVETRANA - ERCHIE

PROVINCE DI LECCE - TARANTO - BRINDISI

PROGETTO AGROVOLTAICO "AGROVOLTAICO ERVESA"

IMMAGINIAMO IL FUTURO

PROGETTO

Ingveprogetti s.r.l.s.
via Geofilo n.7-72023, Mesagne (BR)
email: info@ingveprogetti.it

RESPONSABILE DEL PROGETTO
Ing. Giorgio Vece

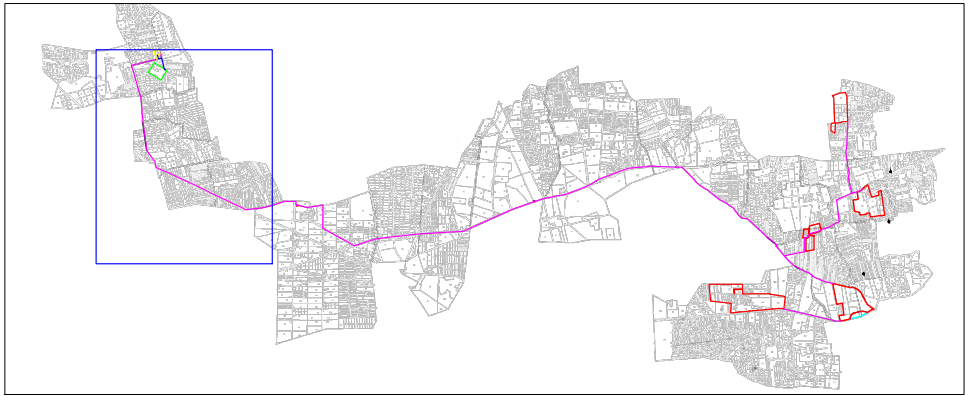

COSTRUZIONE ED ESERCIZIO DI UN IMPIANTO AGROVOLTAICO DENOMINATO "AGROVOLTAICO ERVESA" E DELLE OPERE ED INFRASTRUTTURE CONNESSE. IMPIANTO SITO NEI COMUNI DI ERCHIE (BR), VEGLIE (LE), SALICE SALENTINO (LE) E AVETRANA (TA), POTENZA NOMINALE PARI A 70.000,00 kWN DI CUI 20.000,00 kWN IN STORAGE E POTENZA DI PICCO (POTENZA MODULI) PARI A 80.147,70 kWP

Oggetto: **Inquadramento Catastale linea di connessione con fascia di esproprio (tratto 9)**

PROGETTISTA: **Ing. Giorgio Vece**

NOME FILE: **ZLELRX5_ElaboratoGrafico_14i**

SCALA: **1:2000**

TIMBRO E FIRMA:

Dott. Ing. VECE GIUSEPPE 547

PROGETTO DEFINITIVO PER PROVVEDIMENTO UNICO IN MATERIA AMBIENTALE (P.U.A.) E AUTORIZZAZIONE UNICA (D.lgs. n. 385 del 2003)

N°	DATA	DESCRIZIONE	REDATTO	VERIFICATO	APPROVATO
00	AGOSTO 2021	PRIMA EMISSIONE	ING. GIORGIO VECE	ING. GIORGIO VECE	GRV SOLAR SALENTO 1 S.R.L.
01					
02					
03					

Committente: **GRV SOLAR SALENTO 1 S.R.L.**

Corso Venezia n. 37
20121 Milano,
Cod. Fisc & P. IVA 11643060962

GRValue

TIPICO ATTRIBUZIONE FASCIA DI ASSERVIMENTO CAVIDOTTO INTERRATO MT

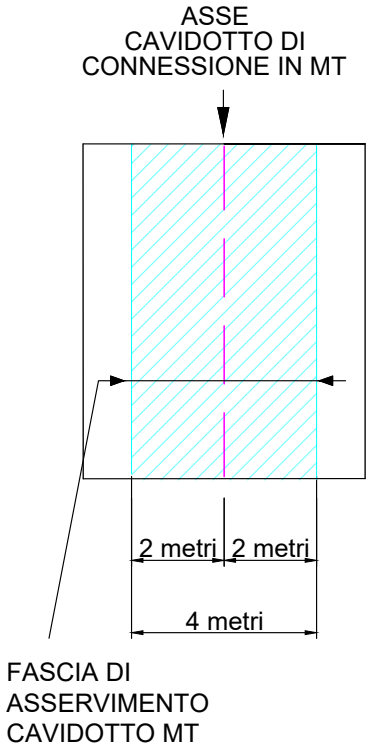
ASSE CAVIDOTTO DI CONNESSIONE IN MT
2 metri
2 metri
4 metri
FASCIA DI ASSERVIMENTO CAVIDOTTO MT

TIPICO ATTRIBUZIONE FASCIA DI ASSERVIMENTO CAVIDOTTO INTERRATO AT

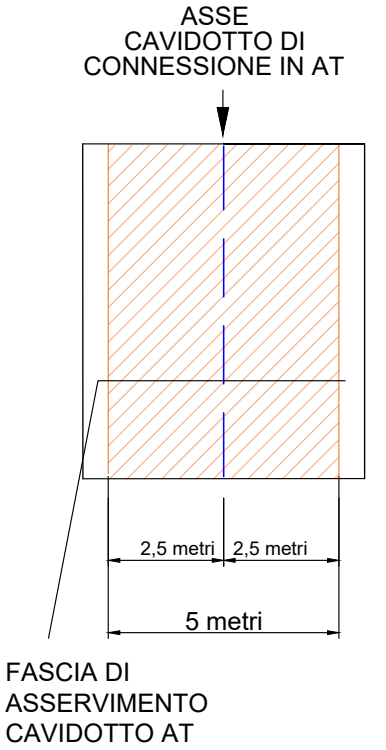
ASSE CAVIDOTTO DI CONNESSIONE IN AT
2,5 metri
2,5 metri
5 metri
FASCIA DI ASSERVIMENTO CAVIDOTTO AT

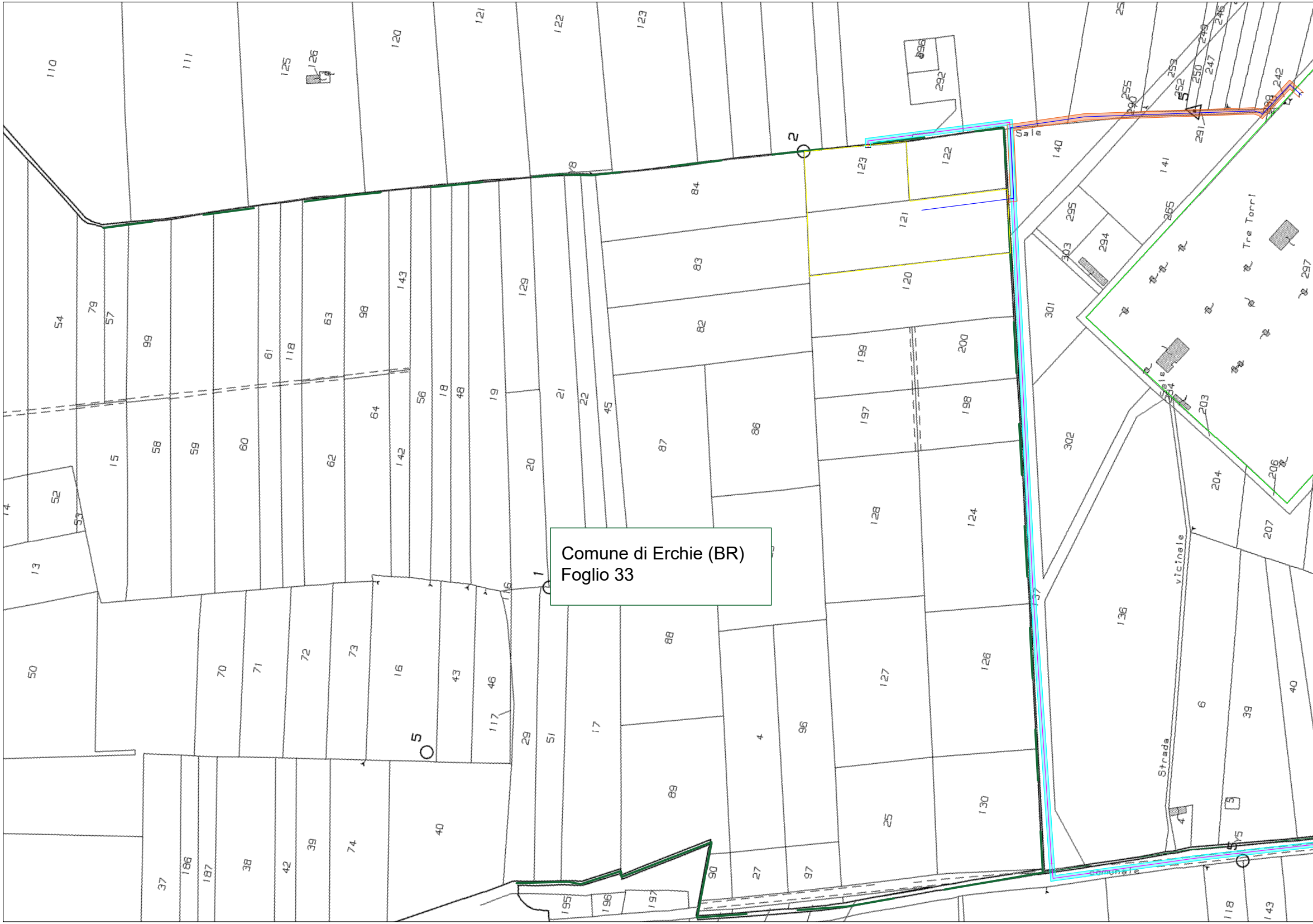
Comune di Erchie (BR)
Foglio 33
110
111
125
126
120
121
122
123
296
292
2
84
83
82
123
122
121
120
199
200
197
198
128
124
127
126
25
130
140
141
295
294
303
301
302
265
Tre Torri
297
203
204
206
207
136
6
39
40
vicinale
Strada
comunale
54
79
57
99
15
58
59
60
61
118
63
98
143
64
62
56
18
48
19
142
129
20
21
22
45
87
86
52
13
50
1
116
70
71
72
73
16
43
46
117
29
51
17
88
4
96
89
5
40
37
186
187
38
42
39
74
90
27
97
195
196
197
118
143

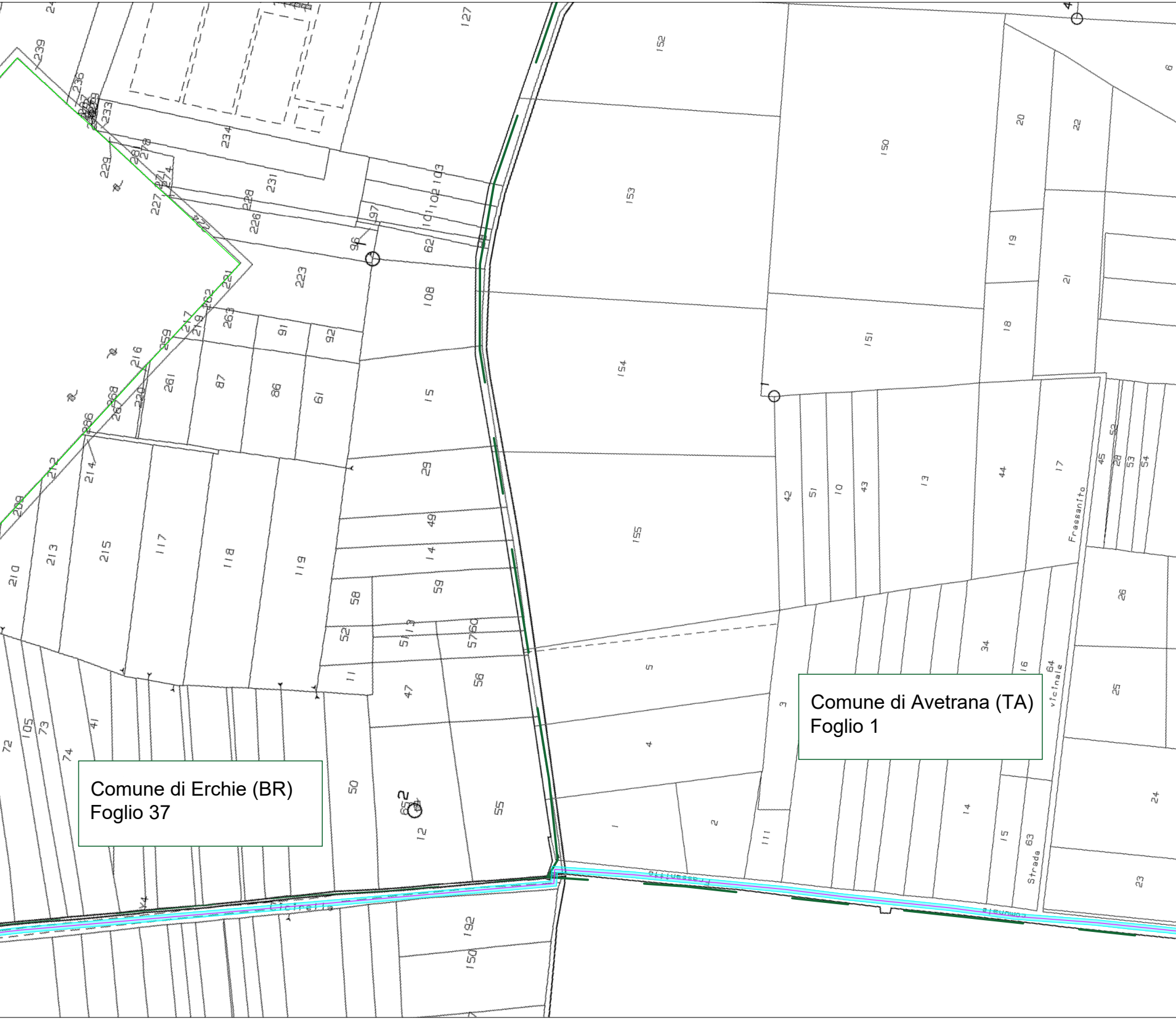
Comune di Erchie (BR)
Foglio 37
Comune di Avetrana (TA)
Foglio 1
Ciclrella
Fressanito
Strada vicinale
127
152
150
153
151
154
155
5
4
3
1
2
111
14
15
63
64
16
17
34
13
44
43
10
51
42
20
22
19
21
18
45
52
28
53
54
26
25
24
23
108
15
29
49
14
59
58
52
11
47
56
55
50
65
12
192
150
223
231
234
228
226
96
97
62
103
102
101
91
92
263
87
86
61
261
259
216
214
213
215
117
118
119
210
72
105
73
74
41
239
236
233
229
227

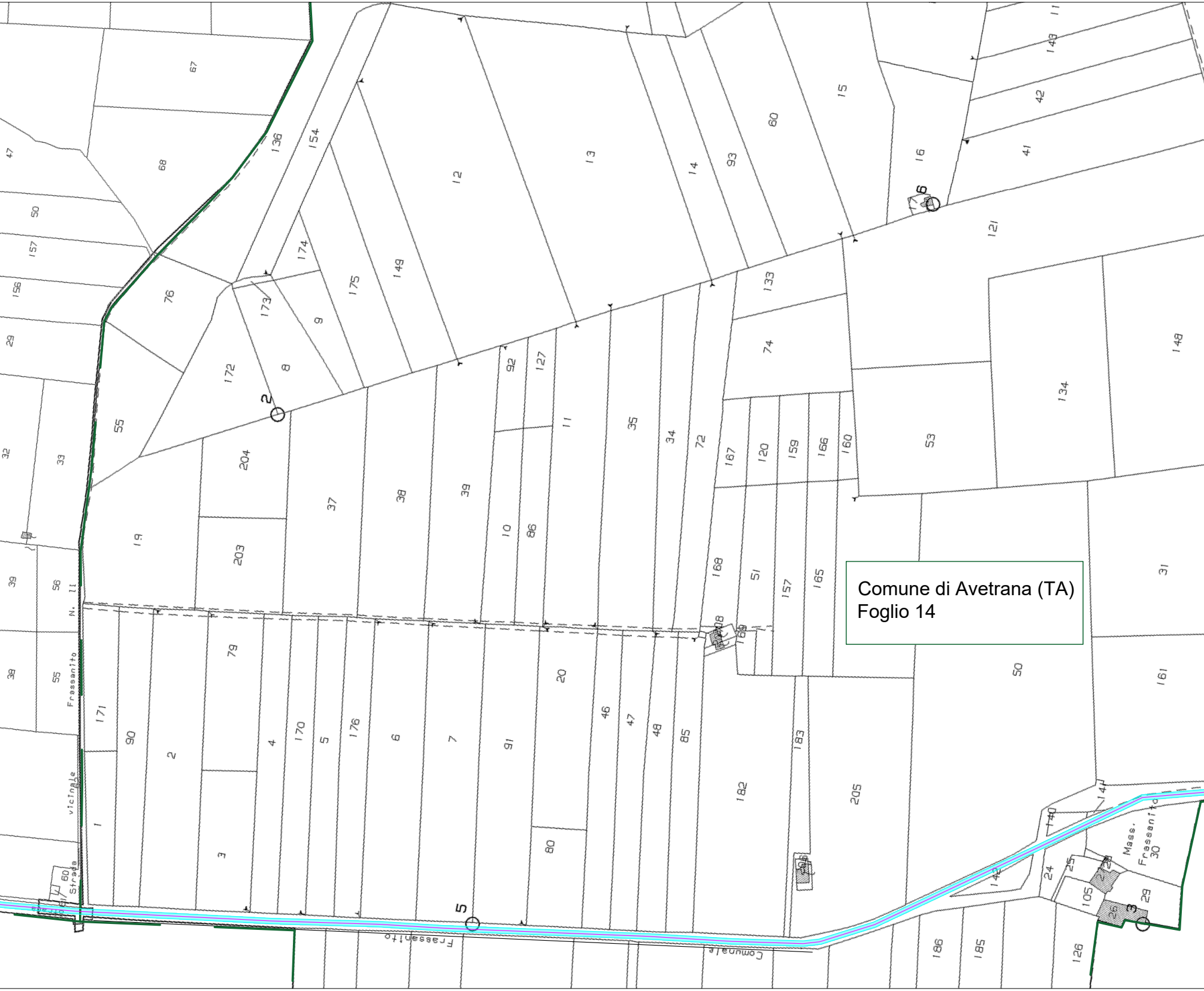
67
47
68
136
154
12
13
14
93
60
15
16
11
143
42
41
6
17
121
50
157
156
29
76
174
175
149
173
9
133
74
148
172
8
2
55
92
127
32
33
204
11
35
34
72
167
120
159
166
160
53
134
37
38
39
10
86
19
203
39
56
11
N.
168
51
157
165
31
38
55
Frassanito
208
169
79
20
50
161
171
90
2
4
170
5
176
6
7
91
46
47
48
85
183
182
205
vicinale
1
3
80
141
140
Mass. Frassanito
30
206
142
24
25
27
105
29
60
Strada
5
26
3
186
185
126
Frassanito
Comunale

Comune di Avetrana (TA)
Foglio 14

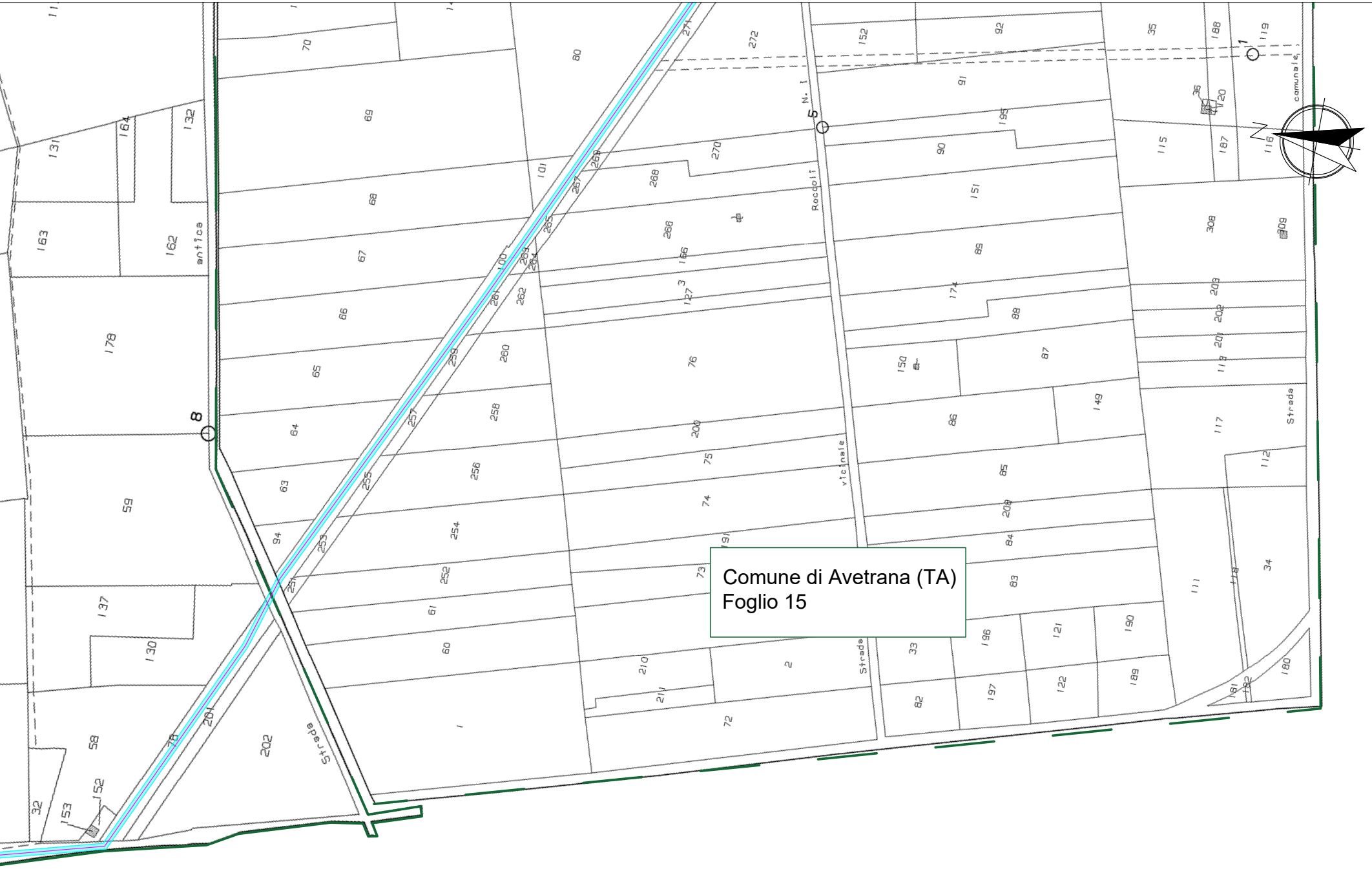

Comune di Avetrana (TA)
Foglio 15

Strada
antica
Strada
vicinale
Rocoli
N. 1
Strada
comunale
1
5
8
70
69
68
67
66
65
64
63
94
61
60
1
80
101
100
272
270
268
266
166
3
127
76
200
75
74
73
210
211
2
72
271
269
267
265
264
263
262
261
260
259
258
257
256
255
254
253
252
251
201
202
78
152
92
91
195
90
151
89
174
88
87
150
86
149
85
208
84
83
33
196
121
190
82
197
122
189
35
188
119
36
120
115
187
116
308
309
203
202
201
113
117
112
111
118
34
180
181
182
131
164
132
163
162
178
59
137
130
58
152
153
32

Scala 1:2.000