LEGENDA

☒	Cabina di raccolta	●	Impianto videosorveglianza e illuminazione
☒	Cabina ausiliaria	╱	Recinzione
▱	Cabina trasformatore	╱	Perimetro
▱	Cabina inveter	▬	Viabilità interna
☒	Container batteria	▬	Tracker
▱	DC/DC converter	Σ	Ingresso campo fotovoltaico
▨	Mitigazione perimetrale	▬	Servitù di acquedotto
●	Linee elettriche esistenti	▬	Ipotesi nuova viabilità interna
╱	Linee di sezione		

Lista Interferenze rilevate

Interferenza 1 - Cabina

Interferenza 2 - Rudere

Interferenza 3 - Serie sostegni rete MT

COMUNI DI VEGLIE - SALICE SALENTINO - AVETRANA - ERCHIE

PROVINCE DI LECCE - TARANTO - BRINDISI

PROGETTO AGROVOLTAICO "AGROVOLTAICO ERVESA"

IMMAGIANIAMO
IL FUTURO

PROGETTO
Ingveprogetti s.r.l.s.
via Geofilo n.7-72023, Mesagne (BR)
email: info@ingveprogetti.it

RESPONSABILE DEL PROGETTO
Ing. Giorgio Vece

COSTRUZIONE ED ESERCIZIO DI UN IMPIANTO AGROVOLTAICO DENOMINATO "AGROVOLTAICO ERVESA" E DELLE OPERE ED INFRASTRUTTURE CONNESSE. IMPIANTO SITO NEI COMUNI DI ERCHIE (BR), VEGLIE (LE), SALICE SALENTINO (LE) E AVETRANA (TA), POTENZA NOMINALE PARI A 70.000,00 kWN DI CUI 20.000,00 kWN IN STORAGE E POTENZA DI PICCO (POTENZA MODULI) PARI A 80.147,70 kWP

Oggetto: Inquadramento area impianto con relievo planimetrico - Lotto ERV_1

PROGETTISTA: Ing. Giorgio Vece

NOME FILE: ZLELRX5_RilievoPlanoaltimetrico_01a

SCALA: 1:2000
1:100

TIMBRO E FIRMA:

Dott. Ing. VECE GIORGIO
547

PROGETTO DEFINITIVO PER PROVVEDIMENTO UNICO IN MATERIA AMBIENTALE (P.U.A.) E AUTORIZZAZIONE UNICA (D.lgs. n. 385 del 2003)

N°	DATA	DESCRIZIONE	REDATTO	VERIFICATO	APPROVATO
00	AGOSTO 2021	PRIMA EMISSIONE	ING. GIORGIO VECE	ING. GIORGIO VECE	GRV SOLAR SALENTO 1 S.R.L.
01					
02					
03					

Committente: GRV SOLAR SALENTO 1 S.R.L.
Corso Venezia n. 37
20121 Milano,
Cod. Fisc & P. IVA 11643060962
GRValue

Rilievo Planoaltimetrico Impianto Ervesa - Area 1 - A

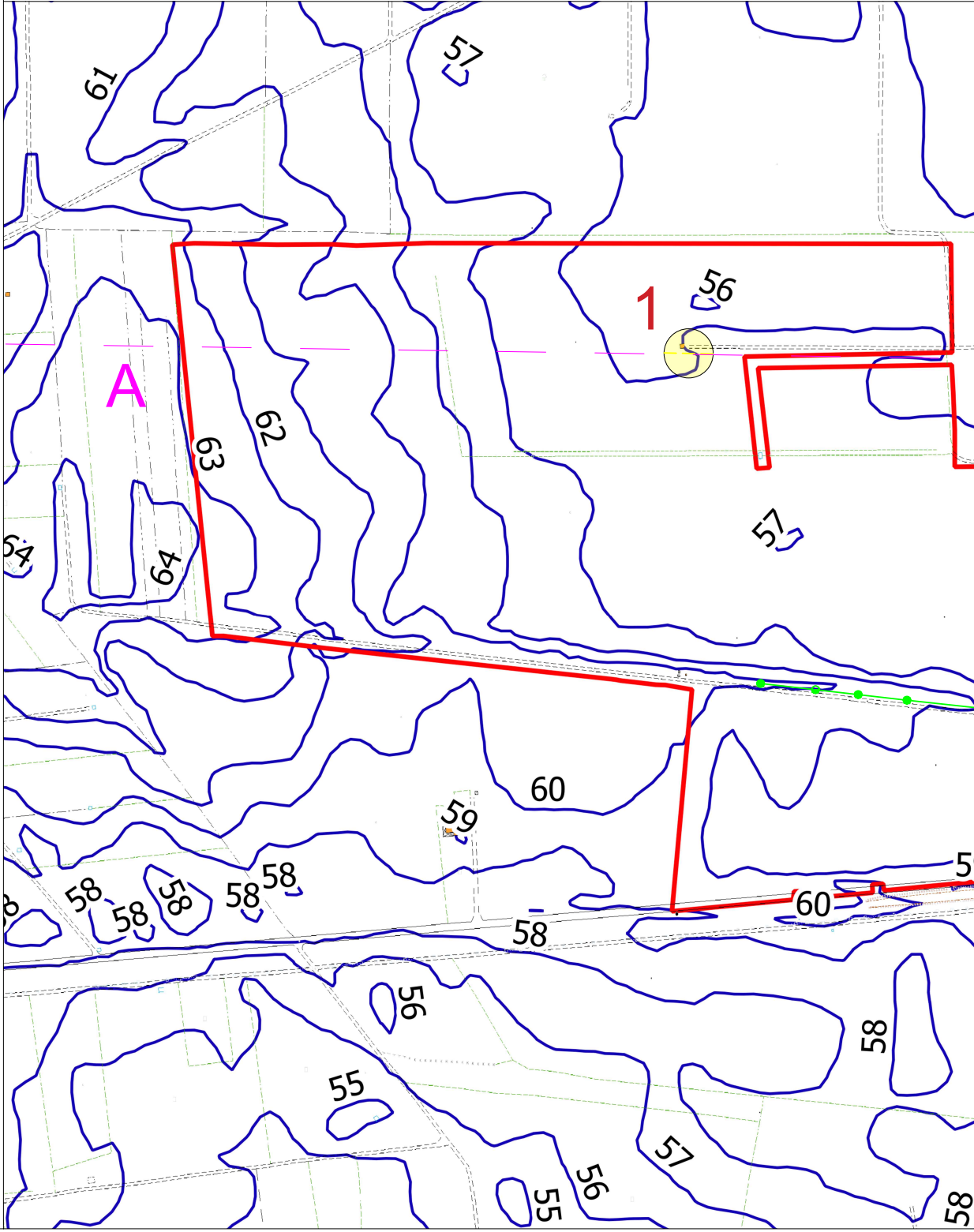
61
57
56
1
A
63
62
64
64
57
60
59
58
58
58
58
58
58
5
60
58
56
58
55
57
56
55
58

nte Operam SCALA 1:2000

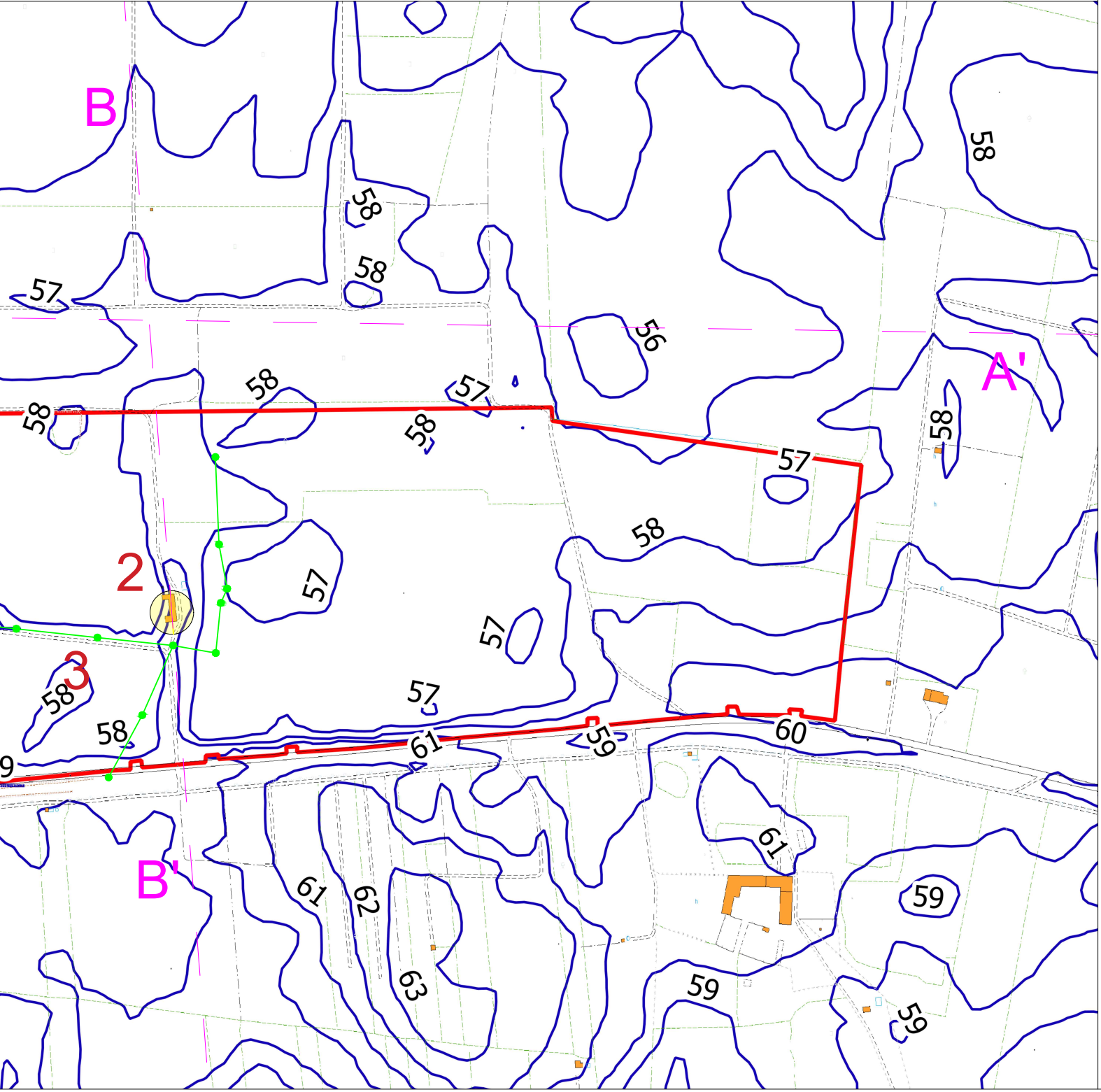
B
58
58
58
57
56
A'
58
57
58
58
58
57
58
57
58
2
57
57
3
58
57
58
9
61
59
60
61
B'
61
62
59
63
59
59

Rilievo Planoaltimetrico

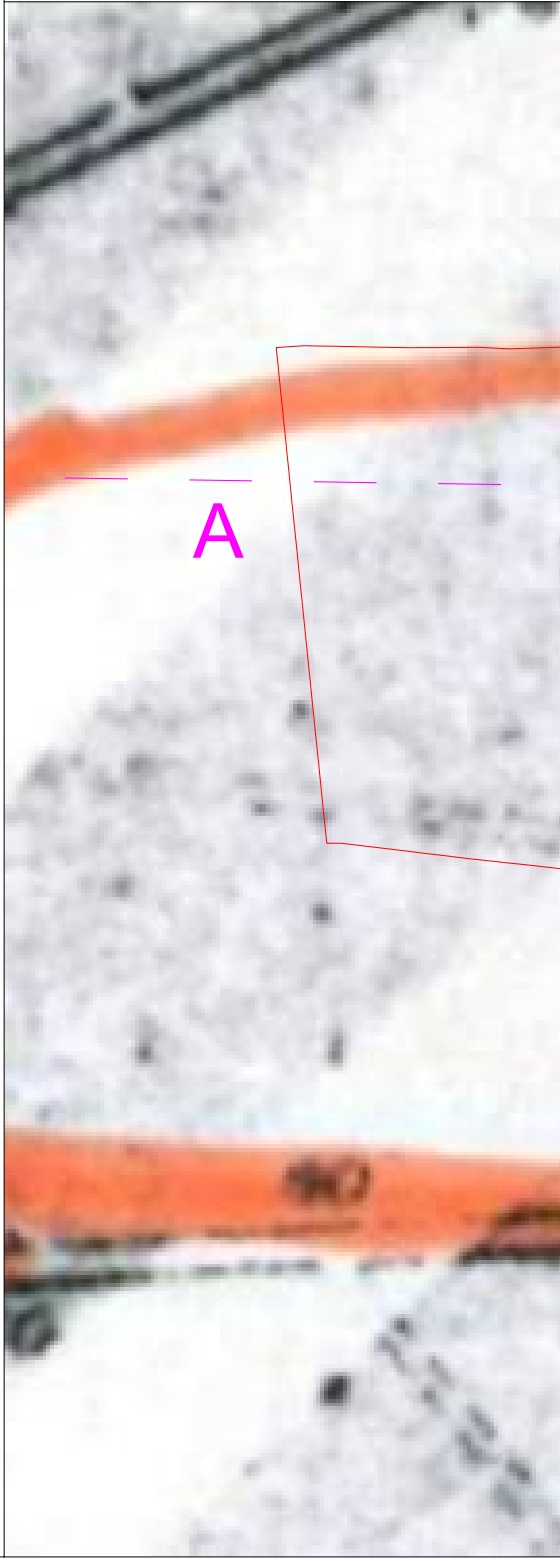

Impianto Ervesa - Area 1 - Post Operam

SCALA 1:2000

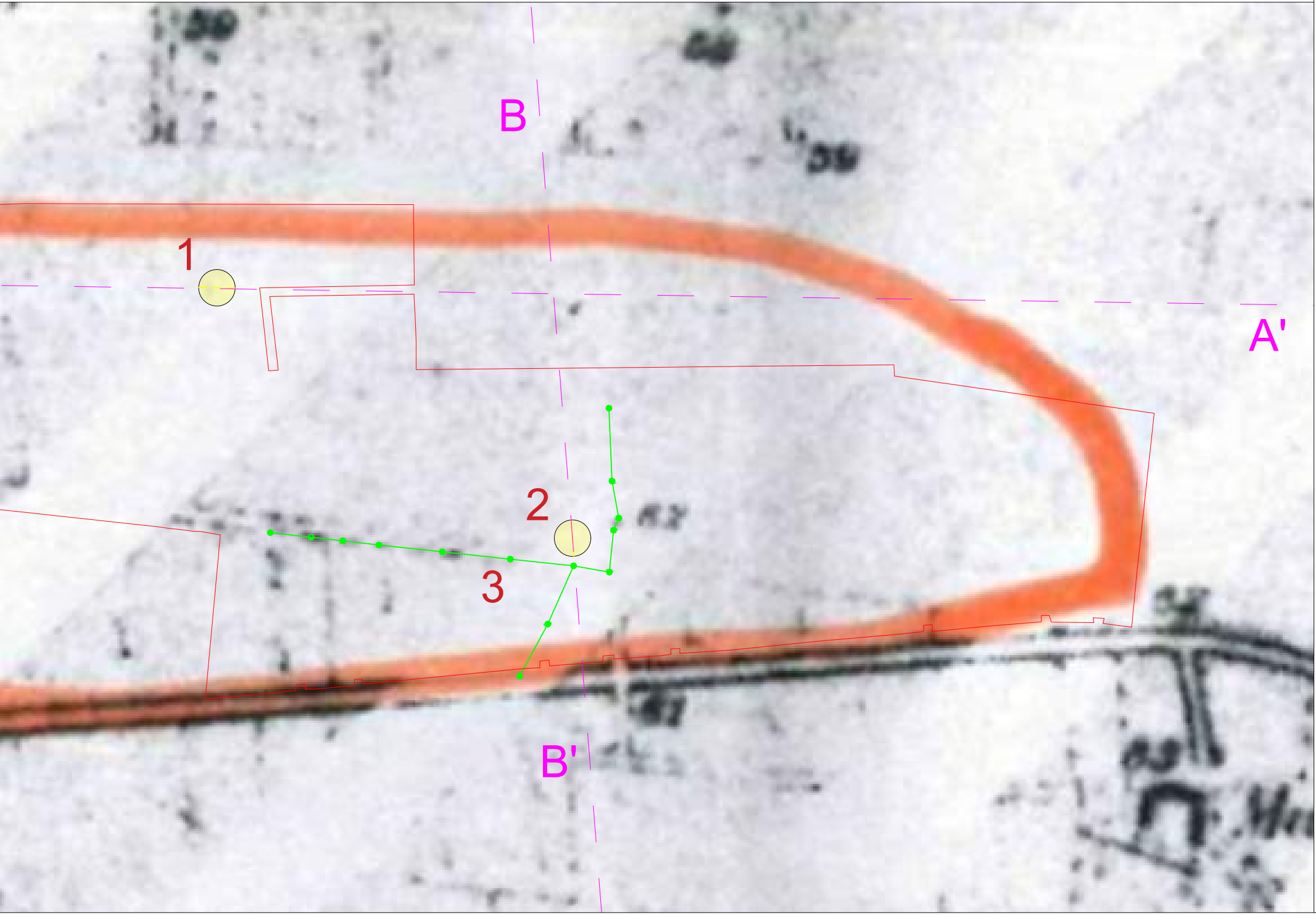

RILIEVI ALTIM

Sezione A - A' (Ante) Scala 1:100

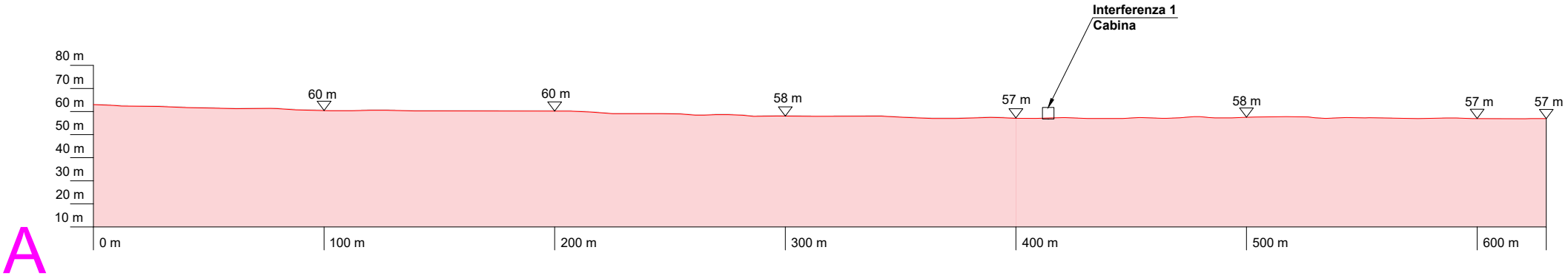
Interferenza 1
Cabina
80 m
70 m
60 m
50 m
40 m
30 m
20 m
10 m
60 m
60 m
58 m
57 m
58 m
57 m
57 m
0 m
100 m
200 m
300 m
400 m
500 m
600 m
A

Sezione A - A' (Post) Scala 1:100

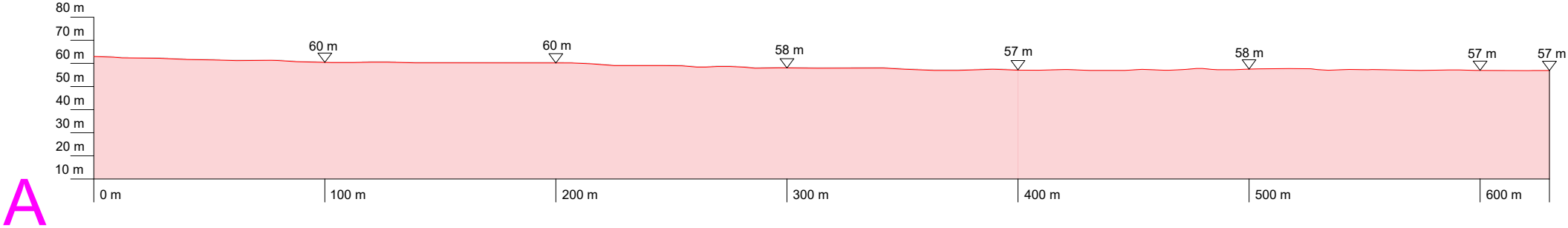
80 m
70 m
60 m
50 m
40 m
30 m
20 m
10 m
60 m
60 m
58 m
57 m
58 m
57 m
57 m
0 m
100 m
200 m
300 m
400 m
500 m
600 m
A

ETRICI ANTE E POST OPERAM

A'

Sezione B - B' (Ante)

Scala 1:100

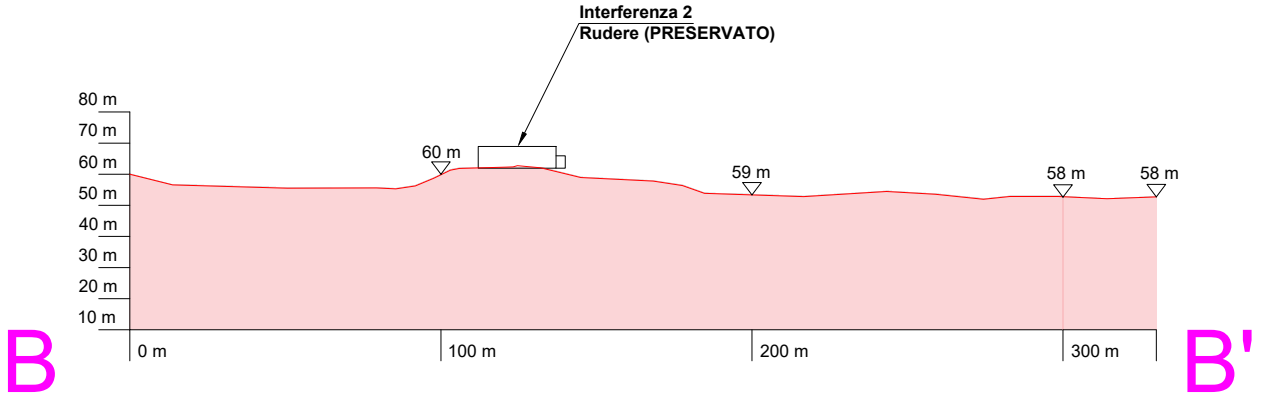
Interferenza 2
Rudere (PRESERVATO)
80 m
70 m
60 m
50 m
40 m
30 m
20 m
10 m
60 m
59 m
58 m
58 m
0 m
100 m
200 m
300 m
B
B'

A'

Sezione B - B' (Post)

Scala 1:100

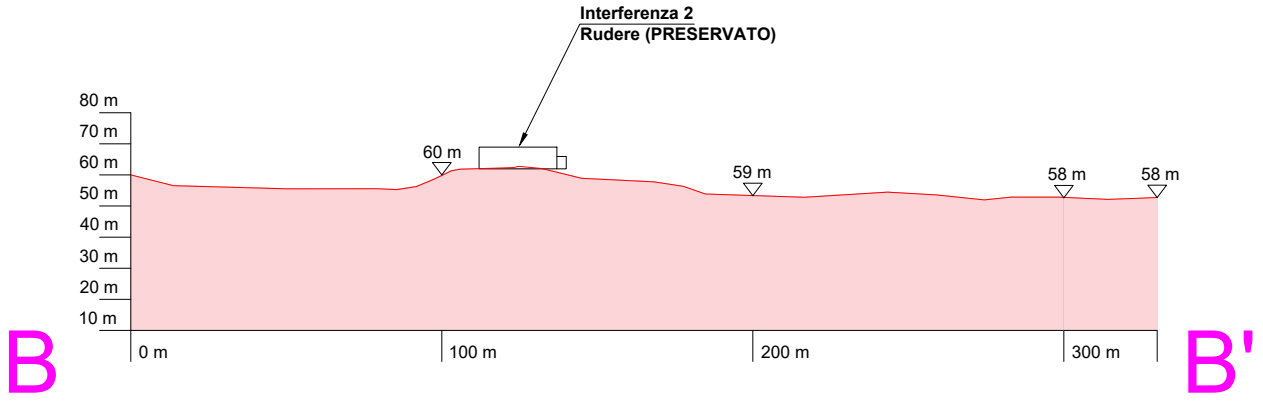
Interferenza 2
Rudere (PRESERVATO)
80 m
70 m
60 m
50 m
40 m
30 m
20 m
10 m
60 m
59 m
58 m
58 m
0 m
100 m
200 m
300 m
B
B'