LEGENDA

- Cabina di raccolta
- Cabina ausiliaria
- Cabina trasformatore
- Cabina inveter
- Container batteria
- DC/DC converter
- Mitigazione perimetrale
- Linee elettriche esistenti
- Linee di sezione
- Impianto videosorveglianza e illuminazione
- Recinzione
- Perimetro
- Viabilità interna
- Tracker
- Ingresso campo fotovoltaico
- Servitù di acquedotto
- Ipotesi nuova viabilità interna

Lista Interferenze rilevate

COMUNI DI VEGLIE - SALICE SALENTINO - AVETRANA - ERCHIE

PROVINCE DI LECCE - TARANTO - BRINDISI

PROGETTO AGROVOLTAICO "AGROVOLTAICO ERVESA"

IMMAGIANIAMO IL FUTURO

PROGETTO
Ingveprogetti s.r.l.s.
via Geofilo n.7-72023, Mesagne (BR)
email: info@ingveprogetti.it

RESPONSABILE DEL PROGETTO
Ing. Giorgio Vece

COSTRUZIONE ED ESERCIZIO DI UN IMPIANTO AGROVOLTAICO DENOMINATO "AGROVOLTAICO ERVESA" E DELLE OPERE ED INFRASTRUTTURE CONNESSE. IMPIANTO SITO NEI COMUNI DI ERCHIE (BR), VEGLIE (LE), SALICE SALENTINO (LE) E AVETRANA (TA), POTENZA NOMINALE PARI A 70.000,00 kWN DI CUI 20.000,00 kWN IN STORAGE E POTENZA DI PICCO (POTENZA MODULI) PARI A 80.147,70 kWP

Oggetto: Inquadramento area impianto con relievo planimetrico - Lotto ERV_3

PROGETTISTA: Ing. Giorgio Vece

NOME FILE: ZLELRX5_RilievoPlanoaltimetrico_01c

SCALA: 1:2000
1:100

TIMBRO E FIRMA:
Dott. Ing. VECE GIUSEPPE
Ordine degli Ingegneri della Provincia di BRINDISI
547

PROGETTO DEFINITIVO PER PROVVEDIMENTO UNICO IN MATERIA AMBIENTALE (P.U.A.) E AUTORIZZAZIONE UNICA (D.lgs. n. 385 del 2003)

N°	DATA	DESCRIZIONE	REDATTO	VERIFICATO	APPROVATO
00	AGOSTO 2021	PRIMA EMISSIONE	ING. GIORGIO VECE	ING. GIORGIO VECE	GRV SOLAR SALENTO 1 S.R.L.
01					
02					
03					

Committente: GRV SOLAR SALENTO 1 S.R.L.
Corso Venezia n. 37
20121 Milano,
Cod. Fisc & P. IVA 11643060962

GRValue

Rilievo Planoaltimetrico Impianto Ervesa - Area 3 -

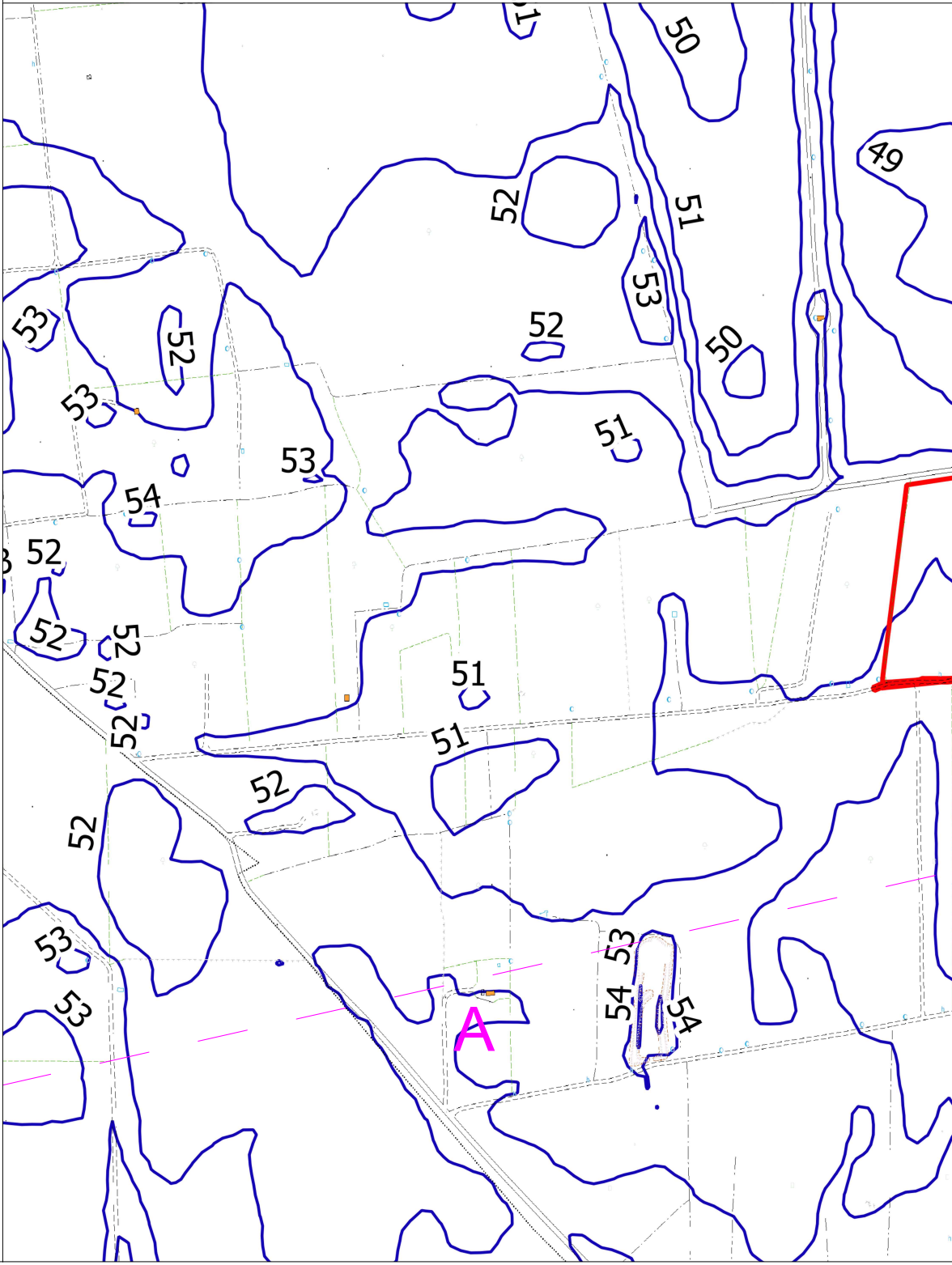
50
49
52
51
53
52
50
53
52
53
51
53
54
52
52
52
51
52
51
52
52
53
53
53
54
54
A

- Ante Operam

SCALA 1:2000

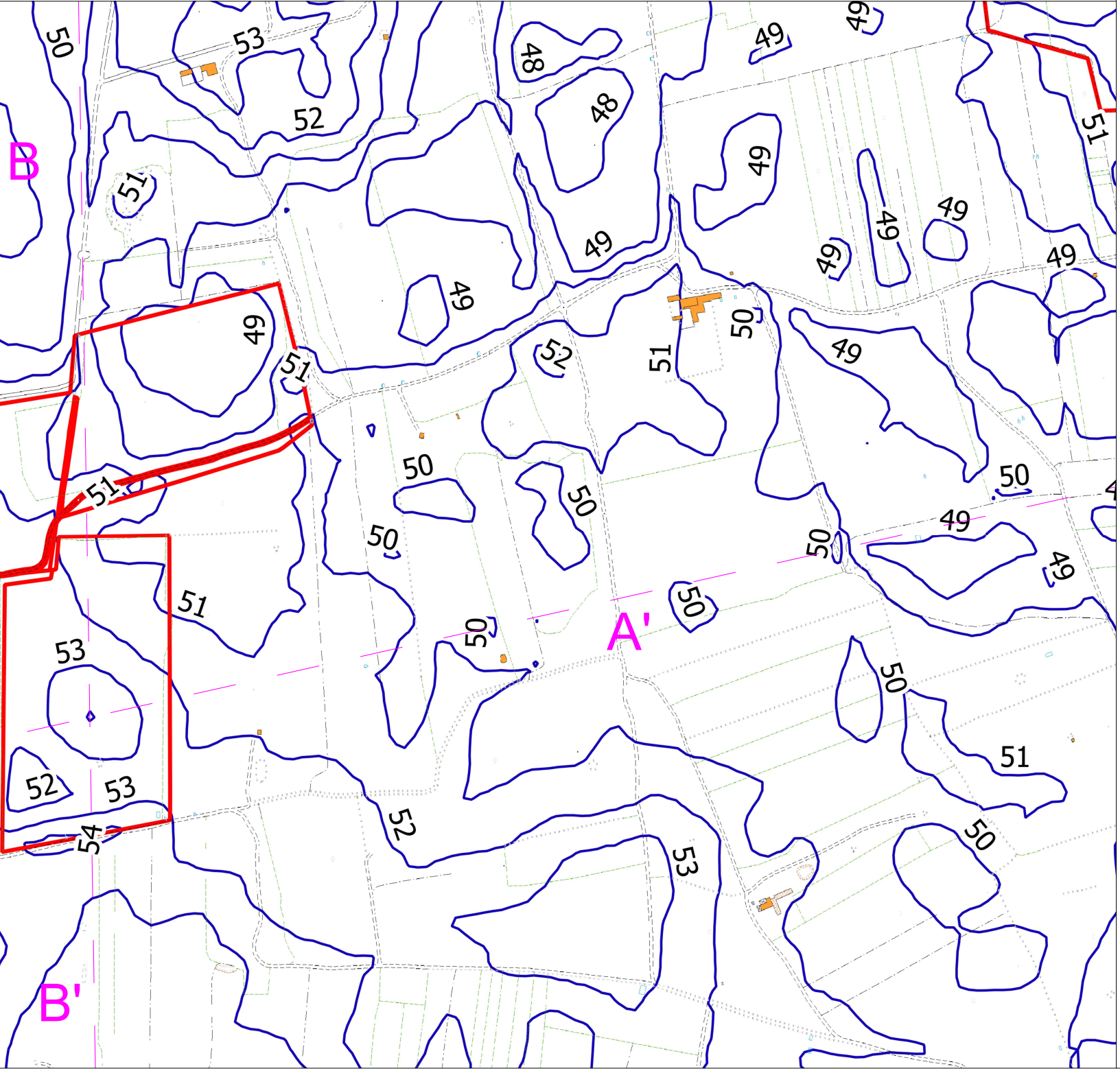

B
B'
A'
49
50
51
52
53
54
48

Rilievo Planoaltimetrico Impia

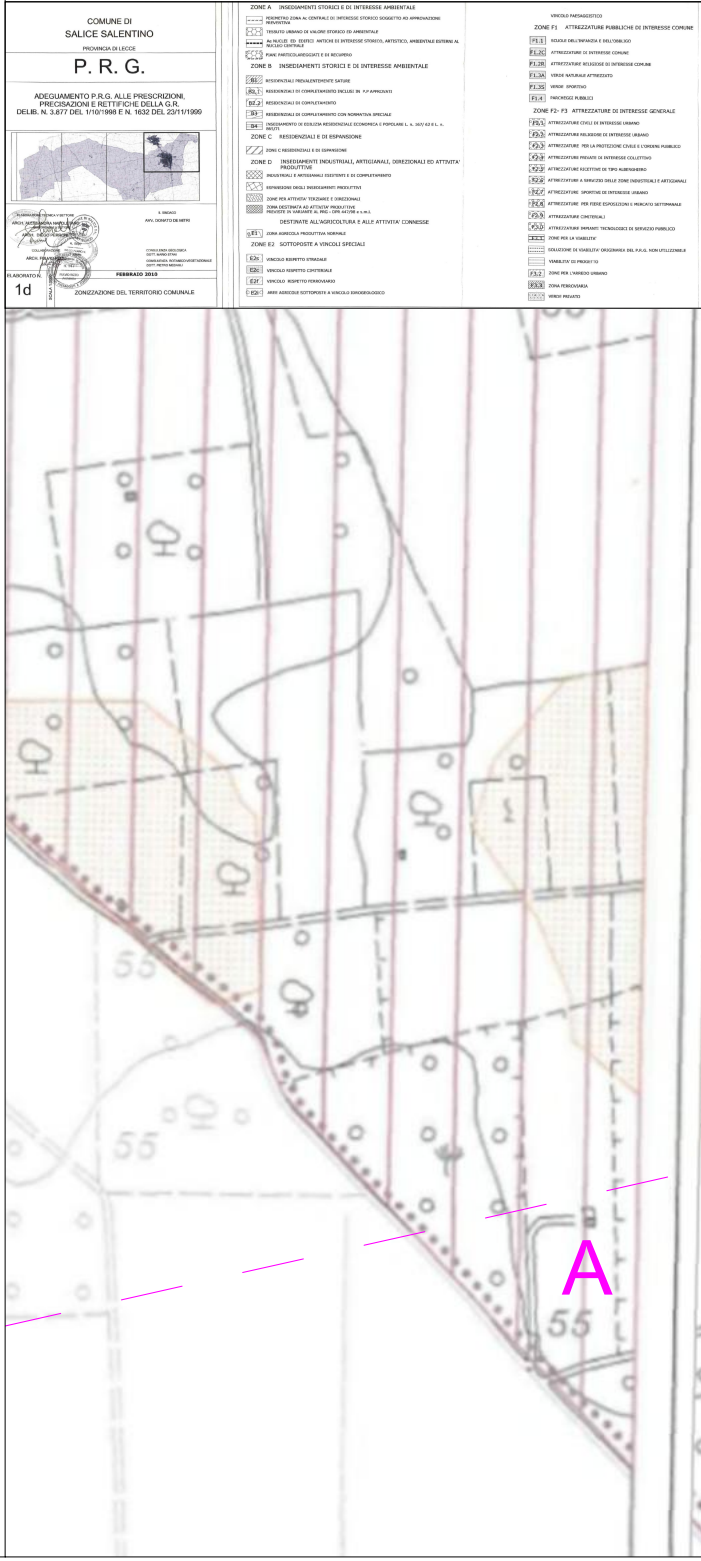
COMUNE DI
SALICE SALENTINO
PROVINCIA DI LECCE

P. R. G.

ADEGUAMENTO P.R.G. ALLE PRESCRIZIONI, PRECISAZIONI E RETTIFICHE DELLA G.R.
DELIB. N. 3.877 DEL 1/10/1998 E N. 1632 DEL 23/11/1999

IL SINDACO
AVV. DONATO DE MITRI

CONSULENZA GEOLOGICA
DOTT. MARIO STANI

FEBBRAIO 2010

ELABORATO N.
1d

ZONIZZAZIONE DEL TERRITORIO COMUNALE

ZONE A
ZONE B
ZONE C
ZONE D
ZONE E2
A
55

nto Ervesa - Area 3 - Post Operam

SCALA 1:2000

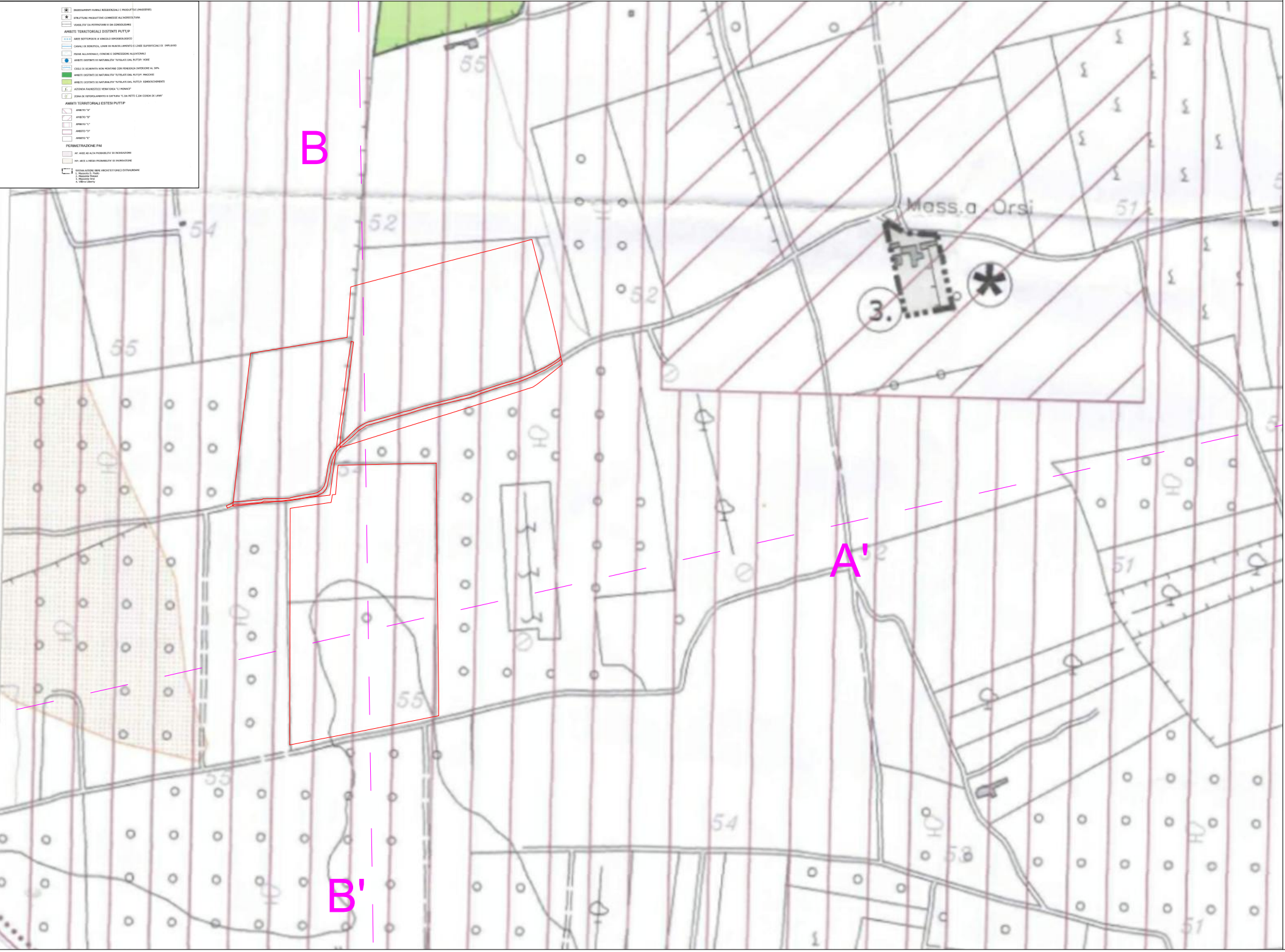
INSEDIAMENTI RURALI RESIDENZIALI E PRODUTTIVI (MASSERIE)
STRUTTURE PRODUTTIVE CONNESSE ALL'AGRICOLTURA
VIABILITA' DA POTENZIARE E DA CONSOLIDARE
AMBITI TERRITORIALI DISTINTI PUTT/P
AREE SOTTOPOSTE A VINCOLO IDROGEOLOGICO
CANALI DI BONIFICA, LINEE DI RUSCELLAMENTO E LINEE SUPERFICIALI DI IMPLUVIO
PIANE ALLUVIONALI; CONCHE E DEPRESSIONI ALLUVIONALI
AMBITI DISTINTI DI NATURALITA' TUTELATI DAL PUTT/P: VORE
CIGLI DI SCARPATA NON MONTANE CON PENDENZA INFERIORE AL 30%
AMBITI DISTINTI DI NATURALITA' TUTELATI DAL PUTT/P: MACCHIE
AMBITI DISTINTI DI NATURALITA' TUTELATI DAL PUTT/P: RIMBOSCHIMENTI
AZIENDA FAUNISTICO VENATORIA "LI MONACI"
ZONA DI RIPOPOLAMENTO E CATTURA "C.DA PETTI C.DA CORDA DI LANA"
AMBITI TERRITORIALI ESTESI PUTT/P
AMBITO "A"
AMBITO "B"
AMBITO "C"
AMBITO "D"
AMBITO "E"
PERIMETRAZIONE PAI
AP: AREE AD ALTA PROBABILITA' DI INONDAZIONE
MP: AREE A MEDIA PROBABILITA' DI INONDAZIONE
SEGNALAZIONE BENI ARCHITETTONICI EXTRAURBANI
1. Masseria S. Paolo
2. Masseria Monaci
3. Masseria Orsi
4. Villino Liberty
B
B'
A'
Mass.a Orsi
3.
55
54
52
52
51
55
51
55
55
54
53
51

RILIEVI ALTI

Sezione A - A' (Ante)

Scala 1:100

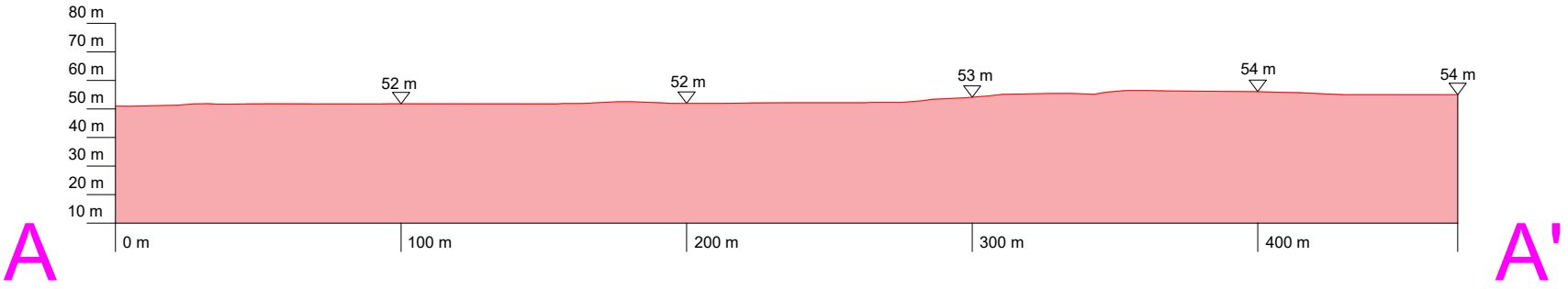
80 m
70 m
60 m
50 m
40 m
30 m
20 m
10 m
52 m
52 m
53 m
54 m
54 m
0 m
100 m
200 m
300 m
400 m
A
A'

Sezione A - A' (Post)

Scala 1:100

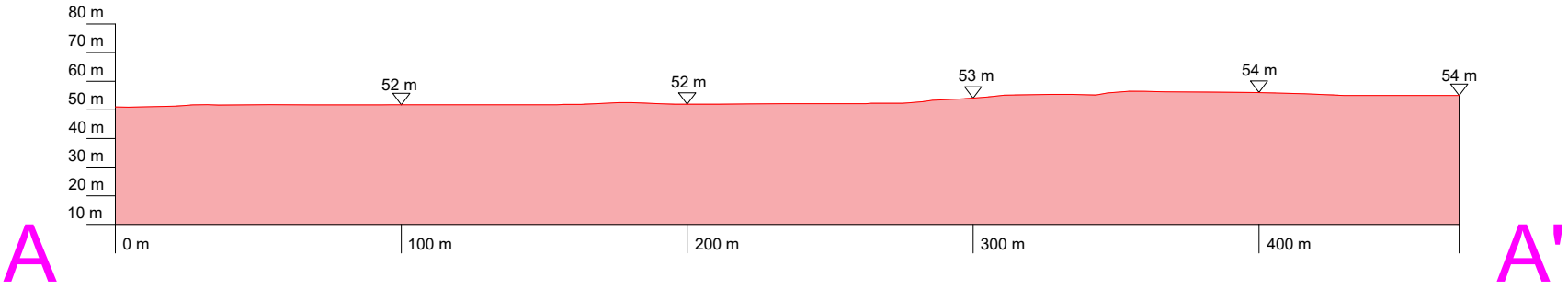
80 m
70 m
60 m
50 m
40 m
30 m
20 m
10 m
52 m
52 m
53 m
54 m
54 m
0 m
100 m
200 m
300 m
400 m
A
A'

METRICI ANTE E POST OPERAM

Sezione B - B' (Ante) Scala 1:100

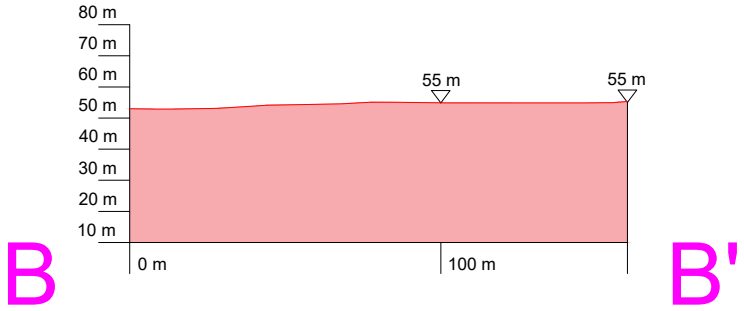
80 m
70 m
60 m
50 m
40 m
30 m
20 m
10 m
55 m
55 m
B
B'
0 m
100 m

Sezione B - B' (Post) Scala 1:100

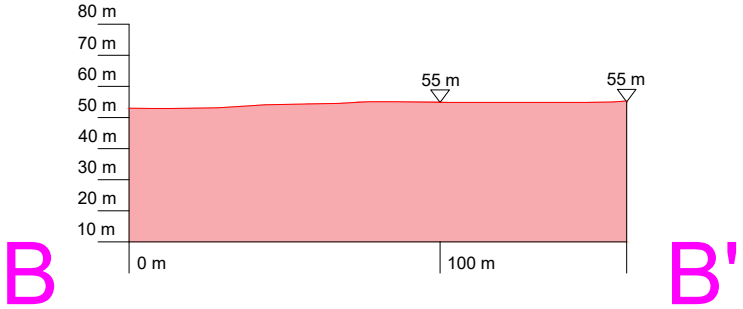
80 m
70 m
60 m
50 m
40 m
30 m
20 m
10 m
55 m
55 m
B
B'
0 m
100 m