LEGENDA

- 🟥 Cabina di raccolta
- ☒ Cabina ausiliaria
- ▭ Cabina trasformatore
- ▭ Cabina inveter
- ▭ Container batteria
- ☐ DC/DC converter
- ▨ Mitigazione perimetrale
- ● Linee elettriche esistenti
- Linee di sezione
- ● Impianto videosorveglianza e illuminazione
- Recinzione
- Perimetro
- 🟧 Viabilità interna
- Tracker
- Ingresso campo fotovoltaico
- 🟦 Servitù di acquedotto
- 🟪 Ipotesi nuova viabilità interna

Lista Interferenze rilevate

Interferenza 1 - Rudere

Interferenza 2 - Rudere

Interferenza 3 - Serie di sostegni rete MT

COMUNI DI VEGLIE - SALICE SALENTINO - AVETRANA - ERCHIE

PROVINCE DI LECCE - TARANTO - BRINDISI

PROGETTO AGROVOLTAICO "AGROVOLTAICO ERVESA"

IMMAGIANIAMO IL FUTURO

PROGETTO
Ingveprogetti s.r.l.s.
via Geofilo n.7-72023, Mesagne (BR)
email: info@ingveprogetti.it

RESPONSABILE DEL PROGETTO
Ing. Giorgio Vece

COSTRUZIONE ED ESERCIZIO DI UN IMPIANTO AGROVOLTAICO DENOMINATO "AGROVOLTAICO ERVESA" E DELLE OPERE ED INFRASTRUTTURE CONNESSE. IMPIANTO SITO NEI COMUNI DI ERCHIE (BR), VEGLIE (LE), SALICE SALENTINO (LE) E AVETRANA (TA), POTENZA NOMINALE PARI A 70.000,00 kWN DI CUI 20.000,00 kWN IN STORAGE E POTENZA DI PICCO (POTENZA MODULI) PARI A 80.147,70 kWP

Oggetto: Inquadramento area impianto con relievo planimetrico - Lotto ERV_4

PROGETTISTA: Ing. Giorgio Vece

NOME FILE: ZLELRX5_RilievoPlanoaltimetrico_01d

SCALA: 1:2000
1:100

TIMBRO E FIRMA:

PROGETTO DEFINITIVO PER PROVVEDIMENTO UNICO IN MATERIA AMBIENTALE (P.U.A.) E AUTORIZZAZIONE UNICA (D.lgs. n. 385 del 2003)

N°	DATA	DESCRIZIONE	REDATTO	VERIFICATO	APPROVATO
00	AGOSTO 2021	PRIMA EMISSIONE	ING. GIORGIO VECE	ING. GIORGIO VECE	GRV SOLAR SALENTO 1 S.R.L.
01					
02					
03					

Committente: GRV SOLAR SALENTO 1 S.R.L.

Corso Venezia n. 37
20121 Milano,
Cod. Fisc & P. IVA 11643060962

Rilievo Planoaltimetrico Impianto Ervesa - Area 4 - Ante Operam

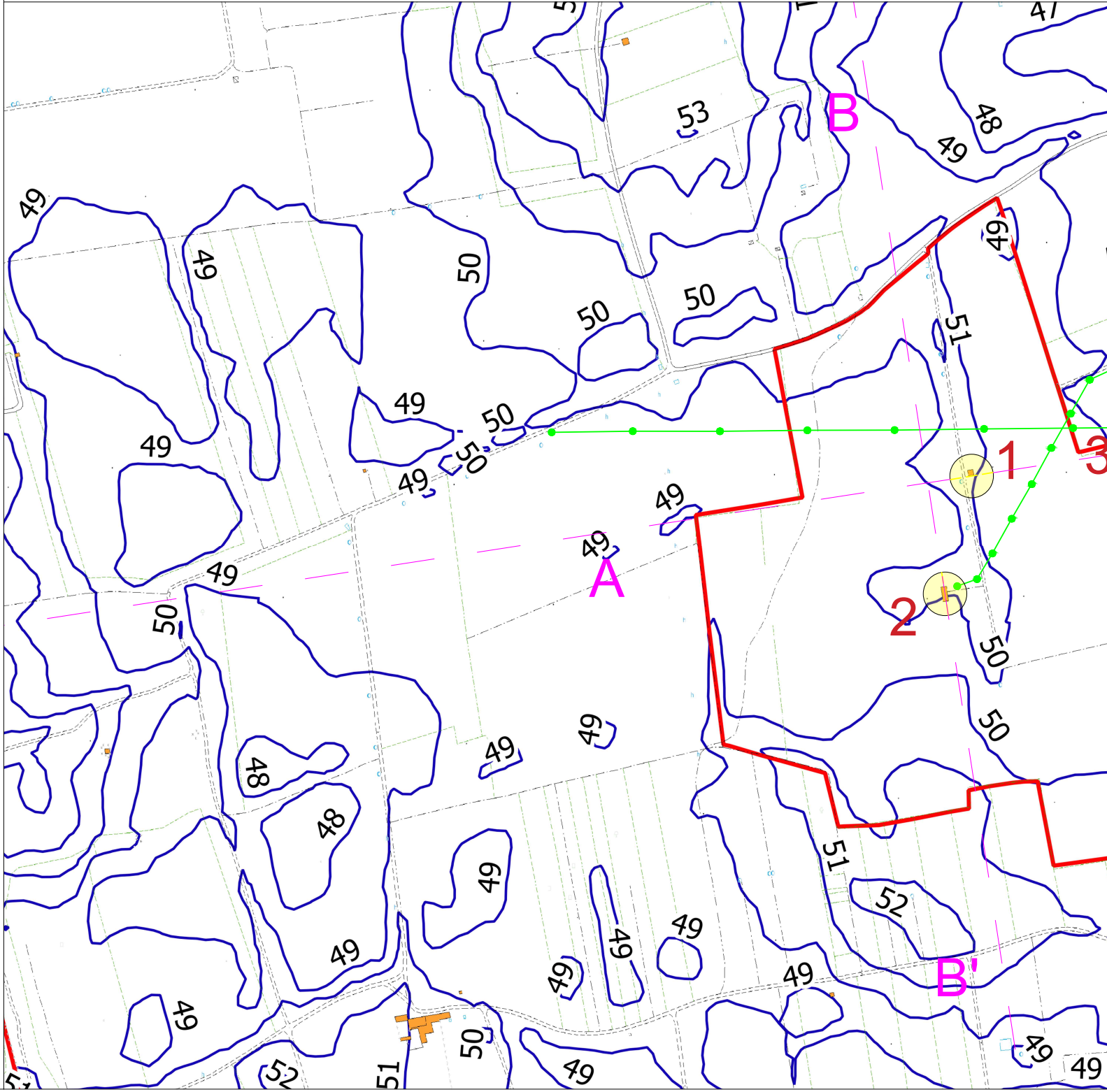
A
B
B'
1
2
3
47
48
49
50
51
52
53

SCALA 1:2000

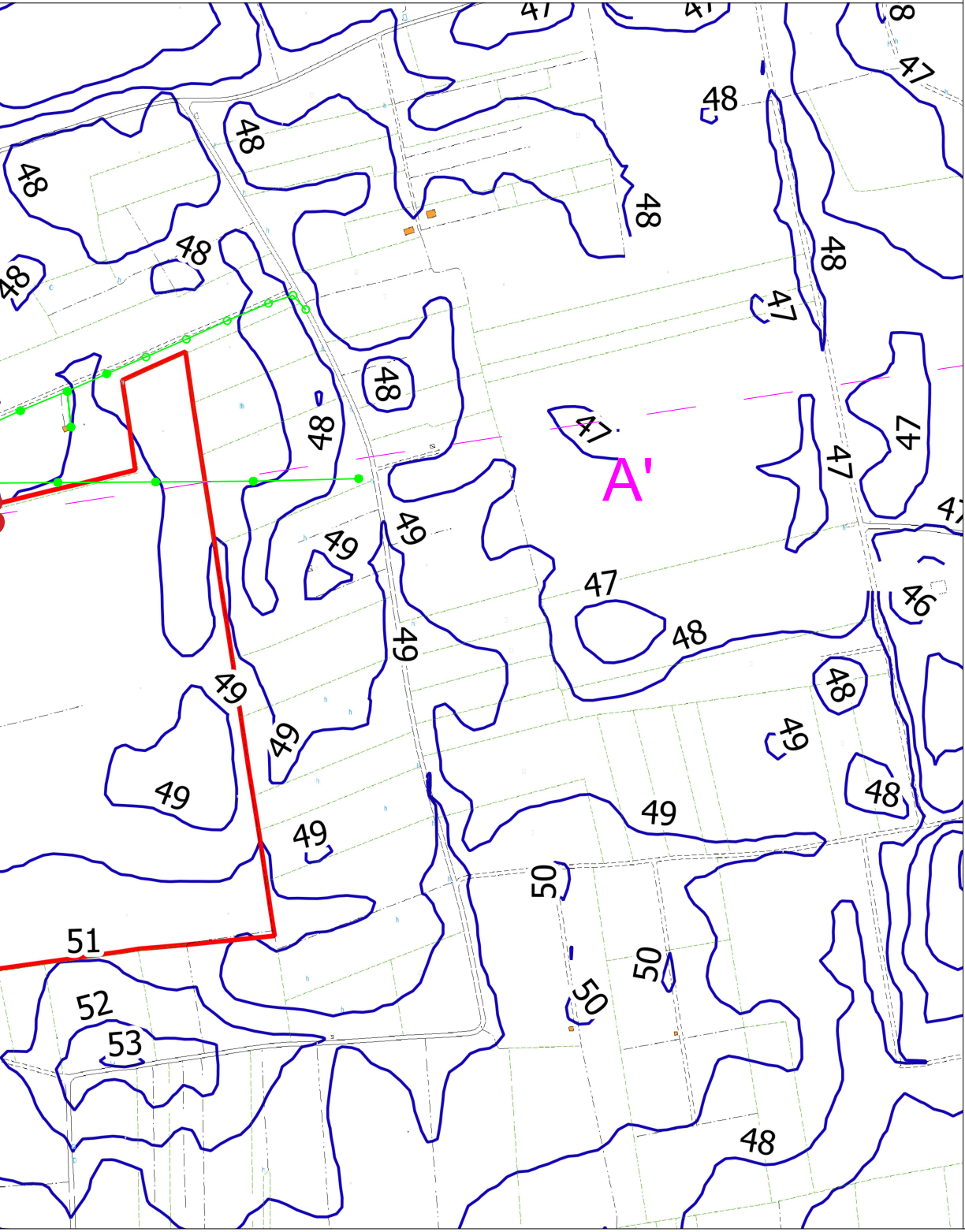
47
48
49
50
51
52
53
A'

Rilievo Planoaltimetrico Impianto



COMUNE DI
SALICE SALENTINO
PROVINCIA DI LECCE

P. R. G.

ADEGUAMENTO P.R.G. ALLE PRESCRIZIONI,
PRECISAZIONI E RETTIFICHE DELLA G.R.
DELIB. N. 3.877 DEL 1/10/1998 E N. 1632 DEL 23/11/1999

ELABORAZIONE TECNICA V SETTORE
ARCH. ALESSANDRA NAPOLITANO
ARCH. DIEGO PERRONE
COLLABORAZIONE
ARCH. FRANCO

IL SINDACO
AVV. DONATO DE METRI

CONSULENZA GEOLOGICA
DOTT. MARIO STANI
CONSULENZA BOTANICO-VEGETAZIONALE
DOTT. PIETRO MEDAGLI

FEBBRAIO 2010

ELABORATO N.
1d

ZONIZZAZIONE DEL TERRITORIO COMUNALE

ZONE A INSEDIAMENTI STORICI E DI INTERESSE AMBIENTALE

┄┄	PERIMETRO ZONA Ac CENTRALE DI INTERESSE STORICO SOGGETTO AD APPROVAZIONE PREVENTIVA
▨	TESSUTO URBANO DI VALORE STORICO ED AMBIENTALE
━━	Ac NUCLEI ED EDIFICI ANTICHI DI INTERESSE STORICO, ARTISTICO, AMBIENTALE ESTERNI AL NUCLEO CENTRALE
▨	PIANI PARTICOLAREGGIATI E DI RECUPERO

ZONE B INSEDIAMENTI STORICI E DI INTERESSE AMBIENTALE

B1	RESIDENZIALI PREVALENTEMENTE SATURE
B2.1	RESIDENZIALI DI COMPLETAMENTO INCLUSI IN P.P APPROVATI
B2.2	RESIDENZIALI DI COMPLETAMENTO
B3	RESIDENZIALI DI COMPLETAMENTO CON NORMATIVA SPECIALE
B4	INSEDIAMENTO DI EDILIZIA RESIDENZIALE ECONOMICA E POPOLARE L. n. 167/62 E L. n. 865/71

ZONE C RESIDENZIALI E DI ESPANSIONE

▨	ZONE C RESIDENZIALI E DI ESPANSIONE

ZONE D INSEDIAMENTI INDUSTRIALI, ARTIGIANALI, DIREZIONALI ED ATTIVITA' PRODUTTIVE

▨	INDUSTRIALI E ARTIGIANALI ESISTENTI E DI COMPLETAMENTO
▨	ESPANSIONE DEGLI INSEDIAMENTI PRODUTTIVI
▨	ZONE PER ATTIVITA' TERZIARIE E DIREZIONALI
▨	ZONA DESTINATA AD ATTIVITA' PRODUTTIVE PREVISTE IN VARIANTE AL PRG - DPR 447/98 e s.m.i.

DESTINATE ALL'AGRICOLTURA E ALLE ATTIVITA' CONNESSE

E1	ZONA AGRICOLA PRODUTTIVA NORMALE

ZONE E2 SOTTOPOSTE A VINCOLI SPECIALI

E2s	VINCOLO RISPETTO STRADALE
E2c	VINCOLO RISPETTO CIMITERIALE
E2f	VINCOLO RISPETTO FERROVIARIO
E2i	AREE AGRICOLE SOTTOPOSTE A VINCOLO IDROGEOLOGICO

VINCOLO PAESAGGISTICO

ZONE F1 ATTREZZATURE PUBBLICHE DI INTERESSE COMUNE

F1.1	SCUOLE DELL'INFANZIA E DELL'OBBLIGO
F1.2C	ATTREZZATURE DI INTERESSE COMUNE
F1.2R	ATTREZZATURE RELIGIOSE DI INTERESSE COMUNE
F1.3A	VERDE NATURALE ATTREZZATO
F1.3S	VERDE SPORTIVO
F1.4	PARCHEGGI PUBBLICI

ZONE F2- F3 ATTREZZATURE DI INTERESSE GENERALE

F2.1	ATTREZZATURE CIVILI DI INTERESSE URBANO
F2.2	ATTREZZATURE RELIGIOSE DI INTERESSE URBANO
F2.3	ATTREZZATURE PER LA PROTEZIONE CIVILE E L'ORDINE PUBBLICO
F2.4	ATTREZZATURE PRIVATE DI INTERESSE COLLETTIVO
F2.5	ATTREZZATURE RICETTIVE DI TIPO ALBERGHIERO
F2.6	ATTREZZATURE A SERVIZIO DELLE ZONE INDUSTRIALI E ARTIGIANALI
F2.7	ATTREZZATURE SPORTIVE DI INTERESSE URBANO
F2.8	ATTREZZATURE PER FIERE ESPOSIZIONI E MERCATO SETTIMANALE
F2.9	ATTREZZATURE CIMITERIALI
F3.0	ATTREZZATURE IMPIANTI TECNOLOGICI DI SERVIZIO PUBBLICO
F3.1	ZONE PER LA VIABILITA'
┄┄	SOLUZIONE DI VIABILITA' ORIGINARIA DEL P.R.G. NON UTILIZZABILE
═	VIABILITA' DI PROGETTO
F3.2	ZONE PER L'ARREDO URBANO
F3.3	ZONA FERROVIARIA
▨	VERDE PRIVATO

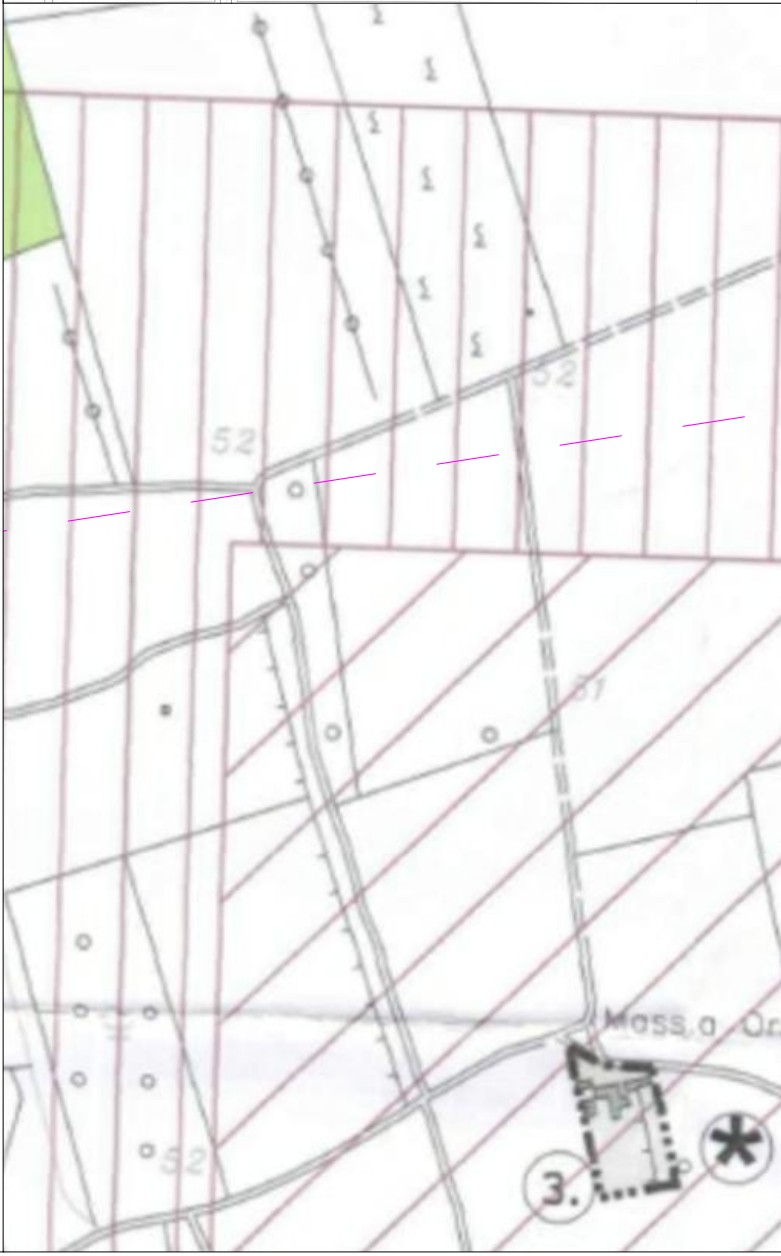
52
Mass.a Or
3.

Ervesa - Area 4 - Post Operam

SCALA 1:2000

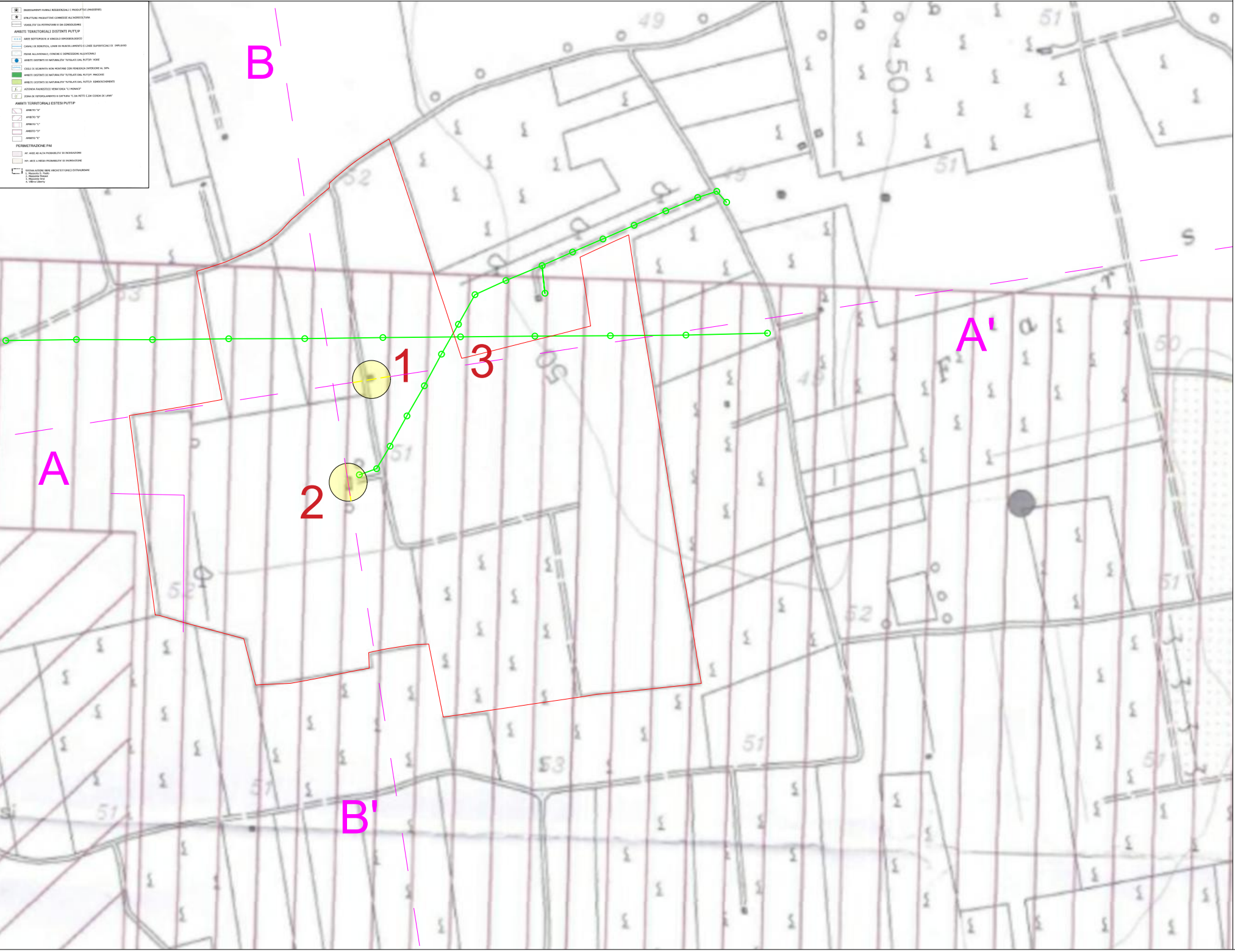
INSEDIAMENTI RURALI RESIDENZIALI E PRODUTTIVI (MASSERIE)
STRUTTURE PRODUTTIVE CONNESSE ALL'AGRICOLTURA
VIABILITA' DA POTENZIARE E DA CONSOLIDARE
AMBITI TERRITORIALI DISTINTI PUTT/P
AREE SOTTOPOSTE A VINCOLO IDROGEOLOGICO
CANALI DI BONIFICA, LINEE DI RUSCELLAMENTO E LINEE SUPERFICIALI DI IMPLUVIO
PIANE ALLUVIONALI; CONCHE E DEPRESSIONI ALLUVIONALI
AMBITI DISTINTI DI NATURALITA' TUTELATI DAL PUTT/P: VORE
CIGLI DI SCARPATA NON MONTANI CON PENDENZA INFERIORE AL 30%
AMBITI DISTINTI DI NATURALITA' TUTELATI DAL PUTT/P: MACCHIE
AMBITI DISTINTI DI NATURALITA' TUTELATI DAL PUTT/P: RIMBOSCHIMENTI
AZIENDA FAUNISTICO VENATORIA "LI MONACI"
ZONA DI RIPOPOLAMENTO E CATTURA "C.DA PETTI C.DA CORDA DI LANA"
AMBITI TERRITORIALI ESTESI PUTT/P
AMBITO "A"
AMBITO "B"
AMBITO "C"
AMBITO "D"
AMBITO "E"
PERIMETRAZIONE PAI
AP: AREE AD ALTA PROBABILITA' DI INONDAZIONE
MP: AREE A MEDIA PROBABILITA' DI INONDAZIONE
SEGNALAZIONE BENI ARCHITETTONICI EXTRAURBANI
1. Masseria S. Paolo
2. Masseria Monaci
3. Masseria Orsi
4. Villino Liberty
B
A
1
2
3
A'
B'
49
50
51
52
53

RILIEVI ALTI

Sezione A - A' (Ante) Scala 1:100

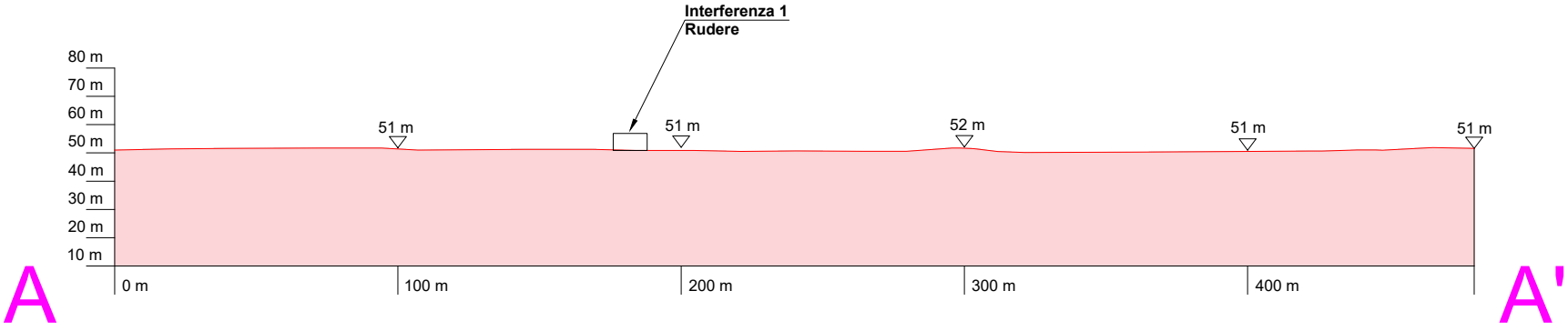
Interferenza 1
Rudere
80 m
70 m
60 m
50 m
40 m
30 m
20 m
10 m
51 m
51 m
52 m
51 m
51 m
0 m
100 m
200 m
300 m
400 m
A
A'

Sezione A - A' (Post) Scala 1:100

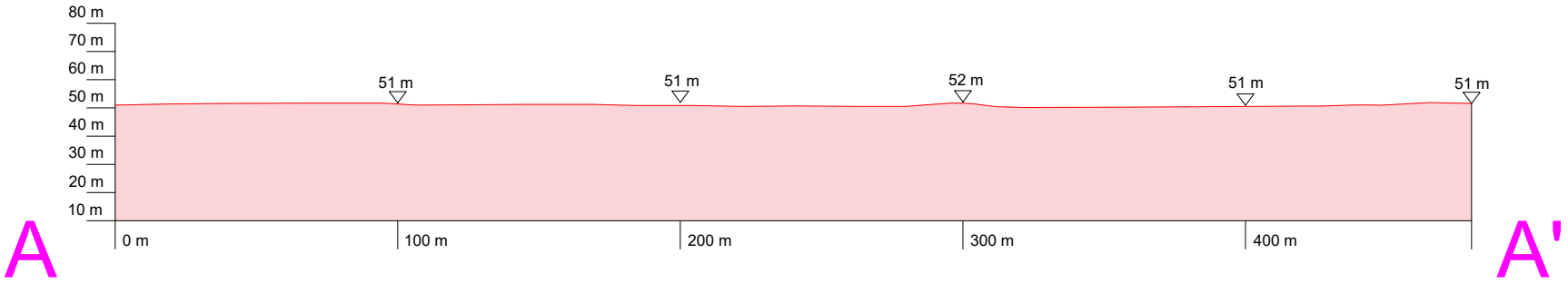
80 m
70 m
60 m
50 m
40 m
30 m
20 m
10 m
51 m
51 m
52 m
51 m
51 m
0 m
100 m
200 m
300 m
400 m
A
A'

METRICI ANTE E POST OPERAM

Sezione B - B' (Ante) Scala 1:100

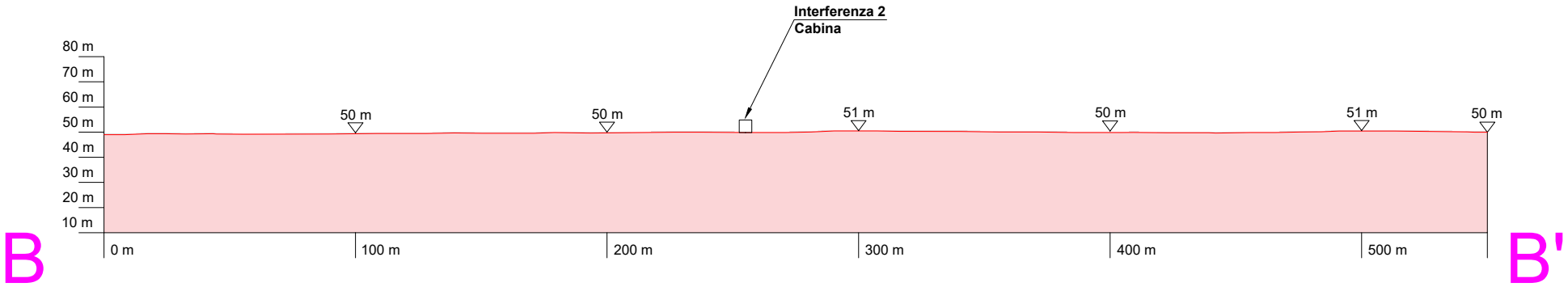
Interferenza 2
Cabina
80 m
70 m
60 m
50 m
40 m
30 m
20 m
10 m
50 m
50 m
51 m
50 m
51 m
50 m
B
0 m
100 m
200 m
300 m
400 m
500 m
B'

Sezione B - B' (Post) Scala 1:100

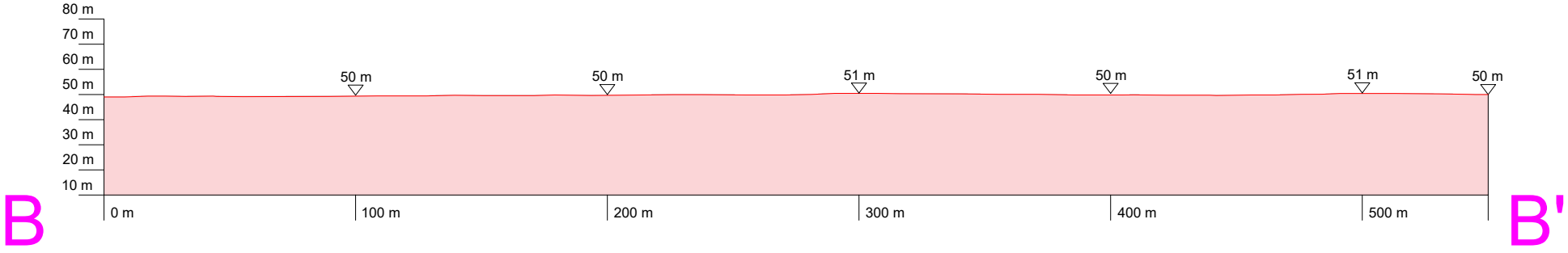
80 m
70 m
60 m
50 m
40 m
30 m
20 m
10 m
50 m
50 m
51 m
50 m
51 m
50 m
B
0 m
100 m
200 m
300 m
400 m
500 m
B'