

REGIONE BASILICATA



COMUNE DI  
GENZANO DI LUCANIA  
PROVINCIA DI POTENZA



COMUNE DI  
BANZI  
PROVINCIA DI POTENZA

T23  
Trisol 23 S.r.l

Committente:

Trisol 23 S.r.l

Piazza Cinque Giornate, 3 - 20129 Milano - PEC [trisol23srl@legalmail.it](mailto:trisol23srl@legalmail.it)  
Società a socio unico - Coordinamento e controllo di Bluenergy s.r.l.  
Capitale sociale Euro 10.000,00 i.v. - REGISTRO IMPRESE MILANO, REA.  
MI - 2603056 Codice Fiscale e Partita IVA: 11446490960

Titolo del progetto:

**PROGETTO PER LA REALIZZAZIONE  
E L'ESERCIZIO DI UN IMPIANTO FOTOVOLTAICO  
E DELLE OPERE STRETTAMENTE NECESSARIE  
DENOMINATO "SAN PROCOPIO"**

Documento:

**PROGETTO DEFINITIVO**

N° Documento:

**A.12.a.10**


Elaborato:

SCALA: **1:5.000**

Formato: **A2**

**CARTA IDROGEOLOGICA**

il geologo:



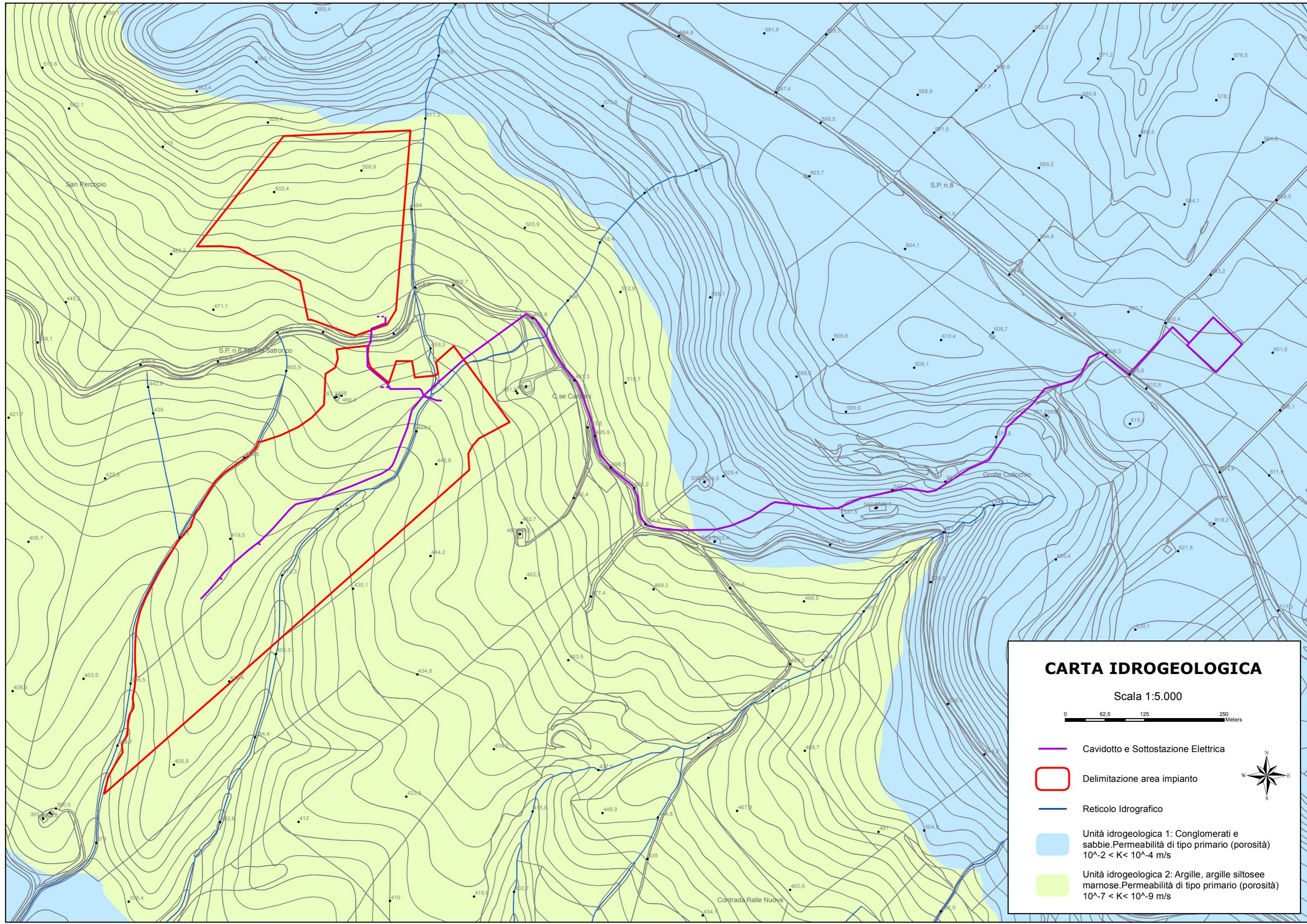
dott. geol. Eugenio Martire

Rev:	Data Revisione	Descrizione	Redatto	Controllato	Approvato
00	05/04/2021	PRIMA EMISSIONE	New Dev.	T23	T23

Progettazione:









**NEW DEVELOPMENTS S.r.l.**  
piazza Europa, 14 - 87100 Cosenza (CS)



# CARTA IDROGEOLOGICA

Scala 1:5.000



-  Cavidotto e Sottostazione Elettrica
-  Delimitazione area impianto
-  Reticolo Idrografico
-  Unità idrogeologica 1: Conglomerati e sabbie. Permeabilità di tipo primario (porosità)  $10^{-2} < K < 10^{-4}$  m/s
-  Unità idrogeologica 2: Argille, argille silteose marnose. Permeabilità di tipo primario (porosità)  $10^{-7} < K < 10^{-9}$  m/s

