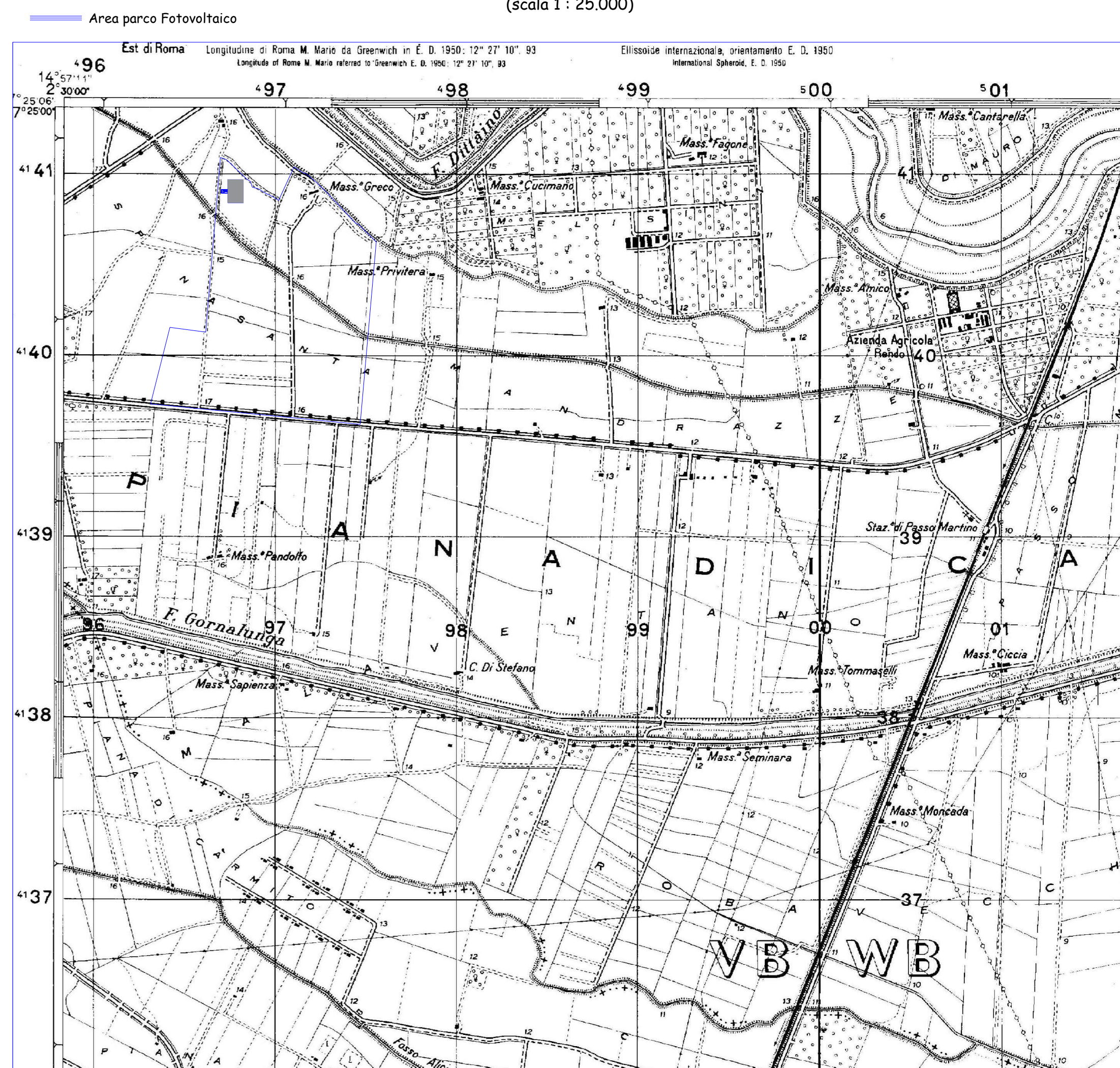


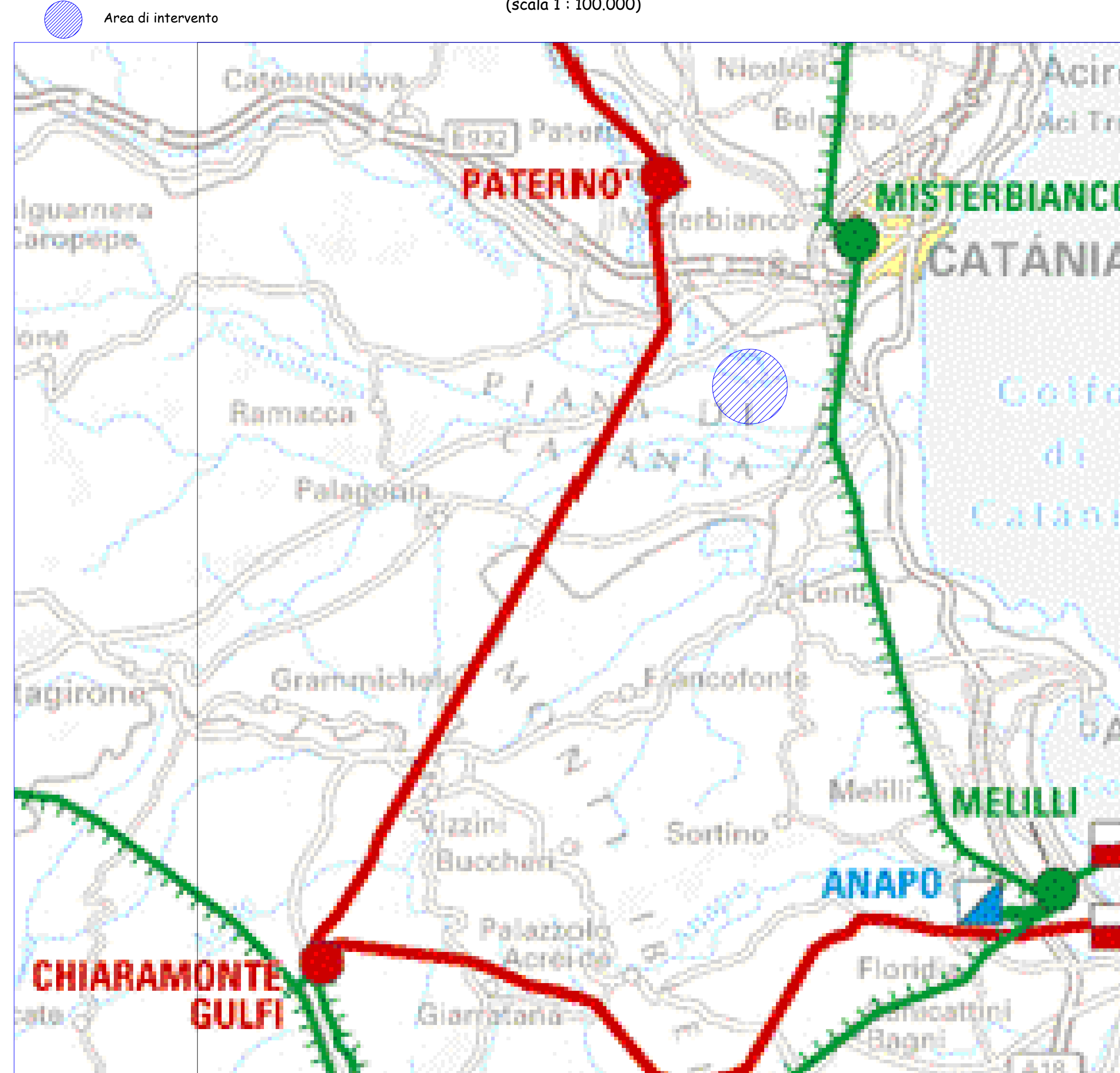
Individuazione intervento su Cartografia Tecnica Regionale
(scala 1 : 10.000)



Estratto dalla Tavoleta IGM - Villaggio Delfino
(scala 1 : 25.000)



Individuazione intervento e punto di connessione su cartografia Regione Sicilia con reti TERNA
(scala 1 : 100.000)



VATT ENERGY s.r.l.
via Giovanni Boccaccio, 7 - 20123


Regione Siciliana


Realizzazione di parco Fotovoltaico della potenza complessiva di 79,61 MW, relativi cavidotto e sottostazione da realizzarsi nel territorio del comune di Catania, c/da Sigona



Elaborato : Inquadramento Cartografico su Cartografia Tecnica Regionale, Tavoleta IGM, Cartografia Sicilia con reti TERNA

Progettazione :

(dott. Ing. Giuseppe De Luca)



Ambiente : (dott. Agr. Daniele Monti)

Geologia : (Dr. Geol. Cosimo Pampalona)



Tav. n° C.1

FORMATO A2

SCALA: 1 : 50

NOTE:

DATA:

NOTE:

DATA EMISSIONE : MARZO 2021