Inquadramento generale impianto FV - scala 1:5000

Posa su terreno agricolo - sezione tipo 30 cm n.1 terna di cavi - SCALA 1:10

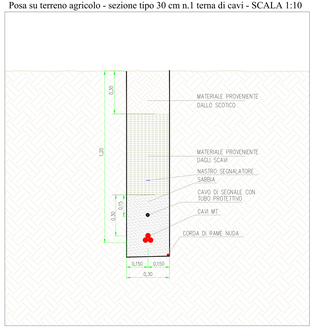

Posa su strada bianca - sezione tipo 30 cm n.1 terne di cavi - SCALA 1:10

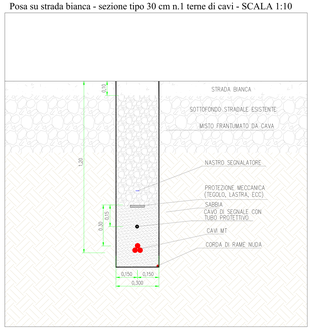

Schema a blocchi

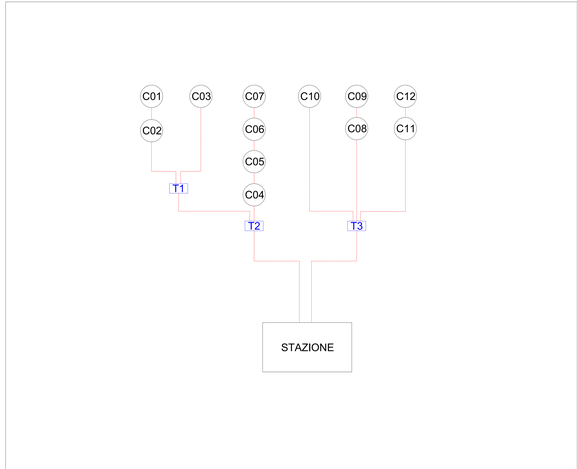

Posa su strada asfaltata - sezione tipo 30 cm n.1 terne di cavi - SCALA 1:10



Posa su strada bianca - sezione tipo 60 cm n.2 terne di cavi - SCALA 1:10



CAVIDOTTO MT		
TIPOLOGIA	DIMENSIONI SEZIONI (cm)	LUNGHEZZA TOTALE (m)
n°1 terna su terra	30	533
n°1 terna su strada asfaltata	30	2370
n°1 terna su strada bianca	30	1662
n°2 terna su strada bianca	60	1880
CON INTERFERENZA		LUNGHEZZA TOTALE (m)
tratto con interferenza (cassonetto in cemento)		330
tratto con interferenza (TOC)		150

Particolare scavo con interferenza - TOC (trivellazione orizzontale controllata)

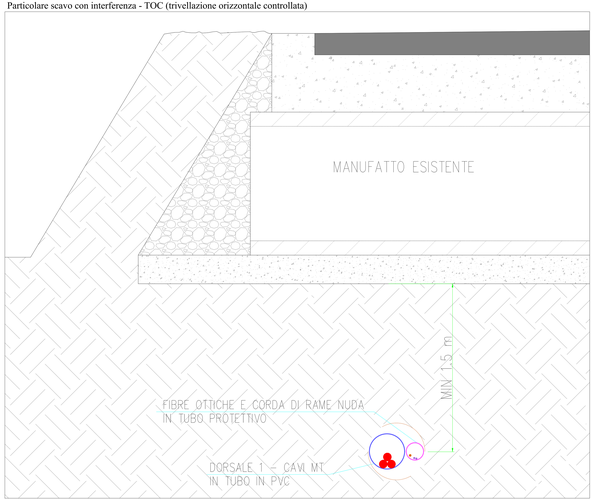

Particolare scavo con interferenza condotta - CASSONETTO IN CEMENTO

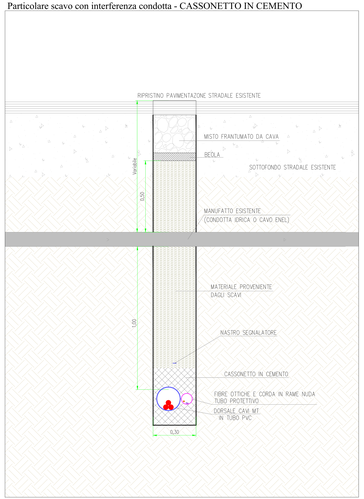

LEGENDA

- Recinzione impianto agro-fotovoltaico
- Fascia arborea perimetrale interna alla recinzione
- Fascia arborea perimetrale esterna alla recinzione
- Cancello di accesso impianto agro-fotovoltaico
- Struttura porta moduli fotovoltaici tipo A 30x2
- Struttura porta moduli fotovoltaici tipo B 15x2
- Tratto cavidotto MT - n°1 terna su terra
- Tratto cavidotto MT - n°1 terna su strada asfaltata
- Tratto cavidotto MT - n°1 terna su strada bianca
- Tratto cavidotto MT - n°2 terna su strada bianca
- Tratto sezione interferenza con cassonetto in cemento
- Tratto sezione interferenza tramite TOC
- Condotta idrica esistente

COMMITTENTE:

HWF S.r.l.
Via Sebastiano Caboto, 15
20094 Corsico (MI)

andrea.belloli — Digitally signed by andrea.belloli Date: 2022.01.19 23:03:57 +01'00'

wood.

STUDIO DI PROGETTAZIONE:

SCM INGEGNERIA

Firmato digitalmente da CAVALLO DANIELE

REV.	DATE	DESCRIPTION	BY	CHD	APP
0	04-01	EMESSO PER ITER AUTORIZZATIVO	DC	VC	RM

REVISIONS

Impianto agro-fotovoltaico "Porto Torres 1" da 59.276,55 kWp e opere connesse

Comuni di Porto Torres e Sassari (SS)

PROGETTO DEFINITIVO IMPIANTO AGRO-FOTOVOLTAICO

OBJECT:

TAV.17b

Planimetria impianto agro-fotovoltaico con identificazione tracciato cavi e tipico posa cavi AC-esterni all'impianto

APPROVED FOR CONSTRUCTION:

DWG. REV. | DATE | SIGNATURE | INDEX N° | SUPPLIER

CONTRACT N° ODIN1011A

SUBPROJECT CODE:

TECHNICAL SUPERVISOR N°	SCALE: 1:10 1:5000	
HW DWG N°	REV.	
SHEET	OF	

Questo documento è di proprietà di HWF S.r.l. e è detenuto certifico che il documento è stato rilasciato legittimato.
Ogni utilizzo, riproduzione o divulgazione del documento deve essere oggetto di specifica autorizzazione da parte di HWF S.r.l.

CAD FILE NAME:

841x1900