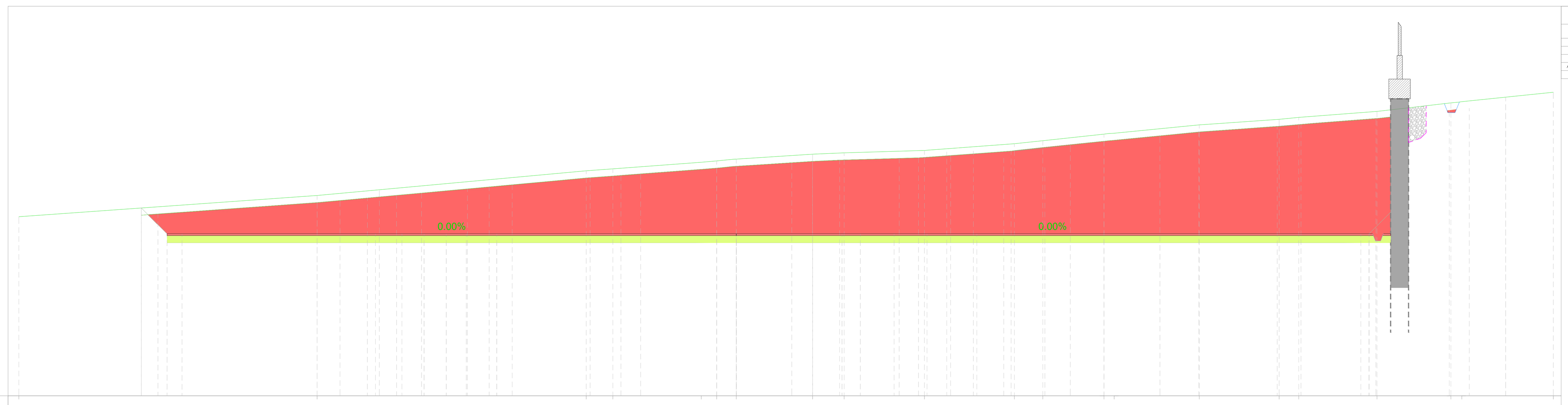

TRACCIATO – STAZIONE UTENTE
Sezione 1
Progressiva: 0+002.33
Scala: 1:200
Quota di Riferimento: 100.00

Voce	Valori
PROGRESSIVE TERRENO	-40.00, -23.37, -8.36, -6.88, -1.95, -1.08, 0.00, 4.25, 6.02, 10.50, 15.51, 17.10, 20.51, 21.07, 25.82, 30.28, 31.37, 35.73, 39.85, 40.46, 45.57
QUOTE TERRENO	109.98, 111.17, 112.54, 112.65, 113.02, 113.09, 113.19, 113.47, 113.54, 113.68, 114.05, 114.21, 114.58, 114.63, 115.10, 115.41, 115.52, 115.85, 116.33, 116.39, 116.92
DISTANZE PARZIALI TERRENO	16.63, 15.01, 1.48, 4.94, 0.86, 0.91, 4.25, 1.77, 4.48, 4.92, 1.59, 3.42, 4.74, 4.19, 1.09, 4.36, 4.13, 5.10
PROGRESSIVE PROGETTO	-31.73, -20.11, -18.64, -18.10, -17.66, -17.40, -16.30, -15.98, -15.66, -15.05, -13.35, 0.00, 5.90, 6.65, 6.92, 7.21, 7.57, 8.81, 9.12, 9.64, 10.64, 13.42, 35.29
QUOTE PROGETTO	109.03, 109.03
DISTANZE PARZIALI PROGETTO	11.62, 1.48, 0.53, 0.28, 0.94, 0.32, 0.61, 1.70, 13.35, 5.90, 0.75, 0.27, 0.32, 1.23, 0.32, 0.52, 1.00, 2.78, 21.87

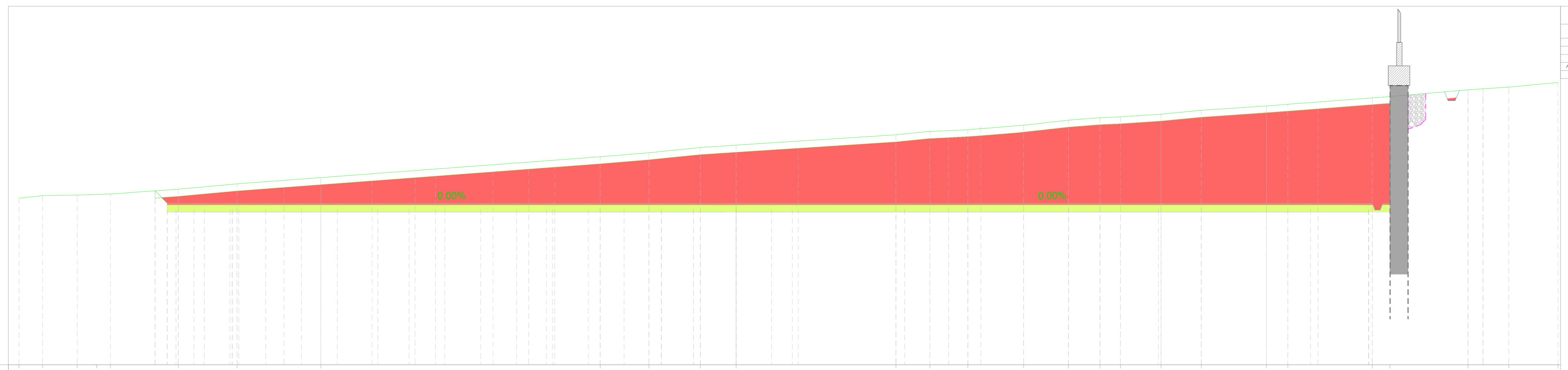

TRACCIATO – STAZIONE UTENTE
Sezione 2
Progressiva: 0+014.11
Scala: 1:200
Quota di Riferimento: 100.00

Voce	Valori
PROGRESSIVE TERRENO	-40.00, -38.70, -36.76, -35.66, -34.91, -31.12, -27.84, -23.16, -7.58, -4.86, -1.99, 0.00, 8.91, 10.81, 12.93, 16.04, 18.54, 20.31, 21.45, 23.71, 25.96, 29.59, 30.78, 35.49, 36.48, 40.83, 43.11, 45.85
QUOTE TERRENO	109.29, 109.43, 109.46, 109.49, 109.52, 109.79, 110.09, 110.44, 111.60, 111.82, 112.12, 112.24, 112.82, 113.01, 113.10, 113.36, 113.64, 113.78, 113.83, 113.97, 114.19, 114.44, 114.52, 114.88, 114.96, 115.34, 115.48, 115.74
DISTANZE PARZIALI TERRENO	1.30, 1.94, 1.10, 0.75, 3.79, 3.28, 4.68, 15.58, 2.72, 2.87, 1.99, 8.91, 1.89, 2.09, 3.11, 2.50, 1.76, 1.14, 2.26, 2.25, 3.63, 1.19, 4.72, 0.57, 4.35, 2.28, 2.74, 2.32
PROGRESSIVE PROGETTO	-31.74, -29.67, -28.11, -4.17, -2.38, 0.00, 9.40, 32.05, 35.29
QUOTE PROGETTO	109.02, 109.02, 109.02, 109.02, 109.02, 109.02, 109.02, 109.02, 109.02
DISTANZE PARZIALI PROGETTO	2.07, 1.56, 23.93, 1.79, 2.38, 9.40, 22.64, 3.25

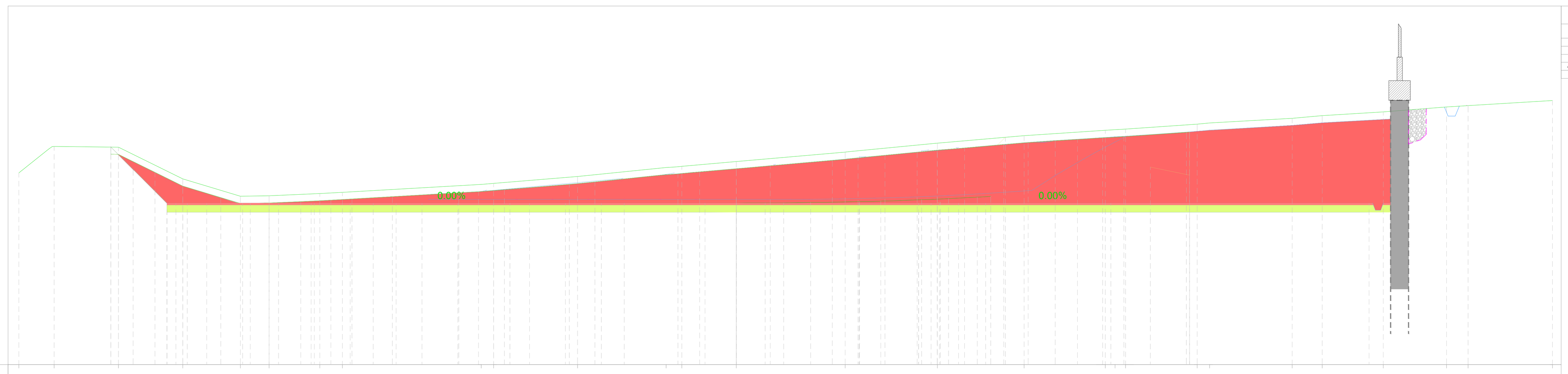

TRACCIATO – STAZIONE UTENTE
Sezione 3
Progressiva: 0+024.18
Scala: 1:200
Quota di Riferimento: 100.00

Voce	Valori
PROGRESSIVE TERRENO	-40.00, -38.03, -34.44, -30.86, -27.64, -26.04, -23.22, -21.96, -14.22, -13.53, -8.85, -3.91, -3.03, 0.00, 6.07, 11.21, 16.05, 20.58, 21.12, 21.71, 25.71, 26.40, 31.00, 32.68, 36.08, 39.61, 40.81, 45.52
QUOTE TERRENO	110.69, 112.17, 112.13, 110.36, 109.39, 109.42, 109.54, 109.61, 110.06, 110.11, 110.49, 110.99, 111.06, 111.33, 111.86, 112.36, 112.77, 113.07, 113.10, 113.14, 113.41, 113.48, 113.74, 113.88, 114.10, 114.37, 114.45, 114.74
DISTANZE PARZIALI TERRENO	1.66, 3.59, 3.59, 3.21, 1.60, 2.83, 1.25, 7.75, 0.69, 4.68, 4.94, 0.55, 3.03, 6.07, 4.94, 4.63, 4.53, 0.54, 0.58, 4.00, 0.69, 4.60, 1.67, 3.41, 3.52, 1.20, 4.71
PROGRESSIVE PROGETTO	-31.75, -12.62, 0.00, 6.85, 10.17, 10.68, 11.00, 11.33, 11.85, 12.17, 12.84, 13.91, 20.89
QUOTE PROGETTO	109.01, 109.01, 109.01, 109.01, 109.01, 109.01, 109.01, 109.01, 109.01, 109.01, 109.01, 109.01, 109.01
DISTANZE PARZIALI PROGETTO	19.13, 12.62, 6.85, 3.32, 0.51, 0.51, 0.43, 1.07, 6.98

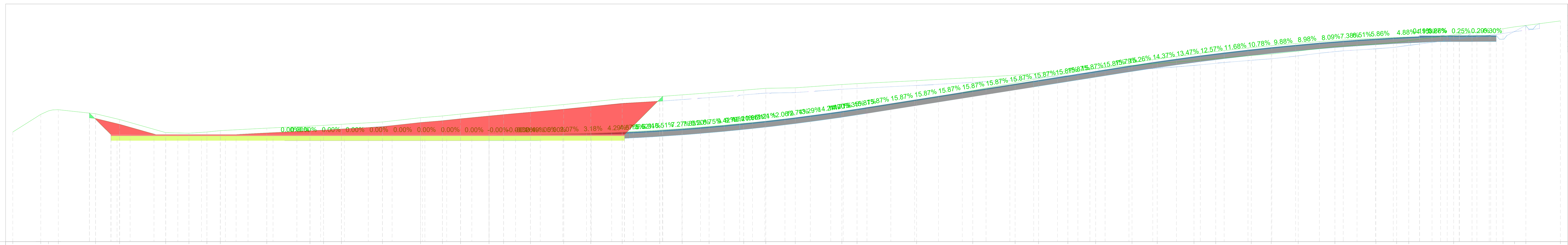

TRACCIATO – STAZIONE UTENTE
Sezione 4
Progressiva: 0+034.11
Scala: 1:200
Quota di Riferimento: 100.00

Voce	Valori
PROGRESSIVE TERRENO	-40.00, -37.65, -37.01, -36.17, -33.05, -31.02, -27.15, -25.20, -23.69, -22.57, -18.66, -15.04, -13.89, -12.39, -8.95, -5.76, -3.91, -2.39, 0.00, 1.23, 3.48, 6.28, 8.55, 11.19, 14.34, 16.23, 18.49, 21.40, 23.25, 25.73, 29.64, 30.91, 35.92, 40.64, 44.20, 46.16, 48.62, 50.96, 54.02, 56.13, 59.22, 61.05, 64.03, 65.71, 67.98, 71.05, 74.50, 76.24, 77.26, 81.04, 85.18, 86.15, 87.09, 90.00
QUOTE TERRENO	109.22, 110.71, 111.00, 111.10, 110.76, 110.28, 109.17, 109.12, 109.22, 109.34, 109.55, 109.72, 109.78, 109.87, 110.07, 110.43, 110.57, 110.73, 110.97, 111.08, 111.28, 111.54, 111.76, 112.02, 112.21, 112.35, 112.52, 112.74, 112.90, 112.94, 113.22, 113.29, 113.54, 113.80, 114.00, 114.19, 114.37, 114.57, 114.83, 114.99, 115.22, 115.40, 115.66, 115.78, 116.03, 116.41, 116.62, 116.76, 116.91, 117.39, 117.92, 118.07, 118.19, 118.57
DISTANZE PARZIALI TERRENO	2.35, 0.64, 3.12, 2.02, 3.87, 1.95, 1.51, 1.12, 3.90, 3.62, 1.15, 1.51, 3.44, 3.19, 1.84, 1.52, 2.39, 1.23, 2.25, 2.80, 2.27, 2.63, 3.16, 1.88, 2.26, 2.91, 1.85, 2.48, 3.91, 1.28, 5.01, 4.65, 3.56, 1.96, 2.46, 2.34, 3.06, 2.12, 3.09, 1.83, 2.98, 1.68, 2.27, 3.07, 3.45, 1.74, 1.02, 3.77, 4.15, 0.97, 0.94, 2.91
PROGRESSIVE PROGETTO	-31.75, 0.00, 11.38
QUOTE PROGETTO	109.00, 109.00, 109.00
DISTANZE PARZIALI PROGETTO	31.75, 11.38

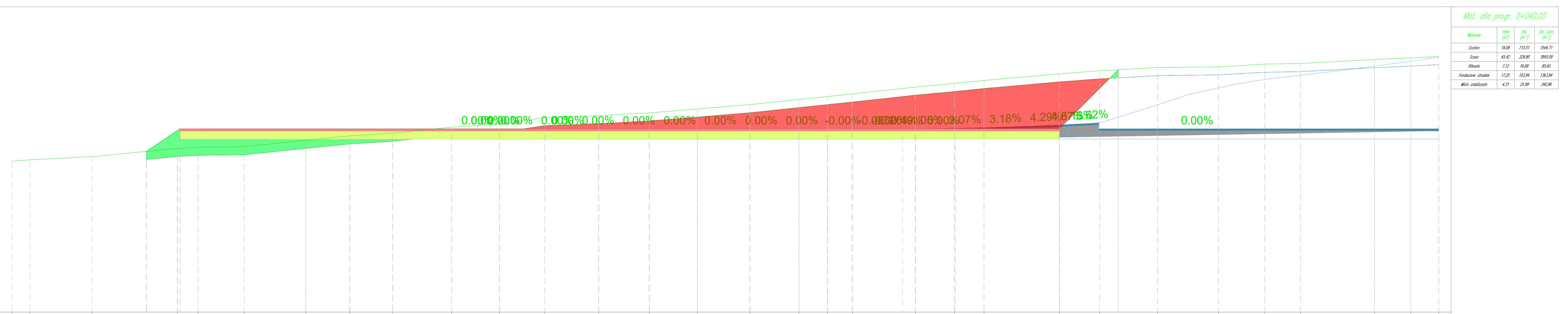

TRACCIATO – STAZIONE UTENTE
Sezione 5
Progressiva: 0+040.00
Scala: 1:200
Quota di Riferimento: 100.00

Voce	Valori
PROGRESSIVE TERRENO	-40.00, -39.12, -36.07, -31.88, -30.88, -28.60, -25.59, -23.43, -21.33, -18.43, -16.09, -13.87, -11.22, -8.74, -6.37, -3.80, -1.40, 0.00, 1.24, 4.33, 6.24, 7.68, 11.38, 13.36, 16.19, 19.19, 21.46, 23.21, 26.85, 28.63, 30.00
QUOTE TERRENO	107.41, 107.48, 107.63, 108.04, 108.10, 108.12, 108.44, 108.65, 108.79, 109.09, 109.23, 109.55, 109.65, 109.78, 109.97, 110.19, 110.44, 110.59, 110.72, 111.05, 111.23, 111.37, 111.70, 111.85, 112.01, 112.05, 112.18, 112.21, 112.40, 112.49, 112.55
DISTANZE PARZIALI TERRENO	0.88, 2.83, 4.19, 1.01, 2.27, 3.02, 2.16, 2.10, 2.90, 2.34, 2.22, 2.65, 2.48, 2.36, 2.58, 2.40, 1.40, 1.24, 3.08, 1.91, 1.45, 3.69, 1.98, 2.83, 3.00, 2.27, 1.75, 3.64, 1.78, 1.37
PROGRESSIVE PROGETTO	-31.75, 0.00, 11.38
QUOTE PROGETTO	109.00, 109.00, 109.00
DISTANZE PARZIALI PROGETTO	31.75, 11.38

COMMITTENTE

HWF S.r.l.
Via Sebastiano Caboto, 15
20094 Corsico (MI)

ANDREA BELLOLI
Jan 19 2022 11:41 PM

STUDIO DI PROGETTAZIONE

Firmato digitalmente da CAVALLO DANIELE

REV.	DATE	DESCRIPTION	BY	CHD	APP.
0	DIC-21	EMESSO PER ITER AUTORIZZATIVO	DC	VC	RM

REVISIONS

Impianto agro-fotovoltaico "Porto Torres 1" da 59.276,55 kWp e opere connesse

Comuni di Porto Torres e Sassari (SS)

PROGETTO DEFINITIVO IMPIANTO DI UTENZA

OBJECT:

TAV. 10

Studio plano-altimetrico - Sezioni - Impianto di Utenza

APPROVED FOR CONSTRUCTION
DWG. REV. DATE
SIGNATURE
ORDER N°
SUPPLIER
CONTRACT N° 0BN1011A
SUBPROJECT CODE:
THIS DWG. SUPERSEDED BY
THIS DWG. SUPERSEDES
SCALE 1:200
FWI DWG N°
REV.
SHEET OF
CAD FILE NAME:
A0

Questo documento è di proprietà di HWF S.r.l. e il detentore certifica che il documento è stato ricevuto legalmente.
Ogni utilizzo, riproduzione o divulgazione del documento deve essere oggetto di specifica autorizzazione da parte di HWF S.r.l.