Firmato digitalmente da MINORCHIO MASSIMILIANO
C: IT

RILIEVO PLANOALTIMETRICO PRE-INTERVENTO



RILIEVO PLANOALTIMETRICO POST-INTERVENTO

RILIEVO PLANOALTIMETRICO SU MAPPA CATASTALE

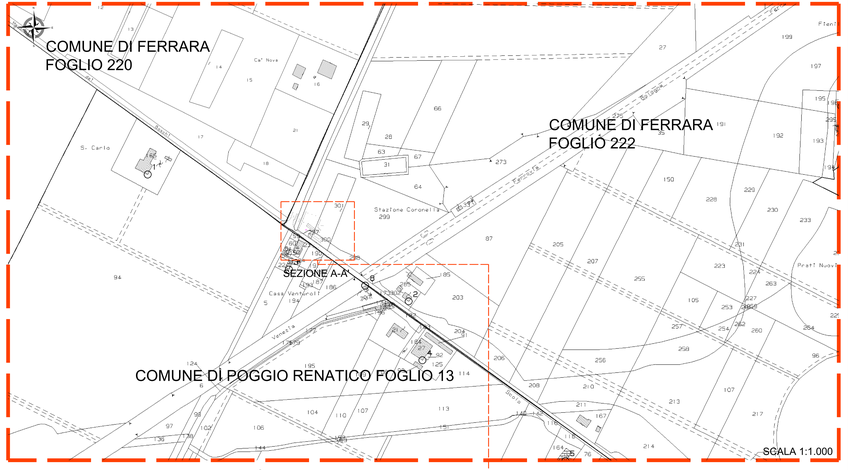

SEZIONE AA'_STATO ATTUALE CANALE CONSORZIO DI BONIFICA

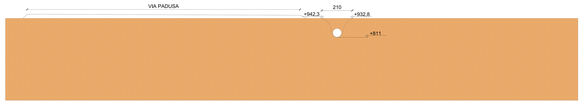

LEGENDA

TUBO ESISTENTE PER TOMBAMENTO CANALE

SCALA 1:50

SEZIONE AA' ATTRAVERSAMENTO CONSORZIO DI BONIFICA

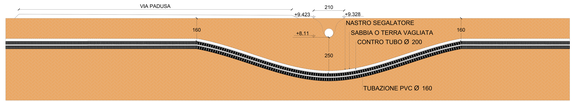

LEGENDA

TRIVELLAZIONE ORIZZONTALE CONTROLLATA

SCALA 1:50

AREA OGGETTO DI INTERVENTO

SCALA 1:10.000

VISTA NORD DA VIA PADUSA VERSO IL CANALE DEL CONSORZIO DI BONIFICA

VISTA INCROCIO TRA VIA PADUSA E VIA PELOSA

VISTA SUD/EST DEL CONSORZIO DI BONIFICA DA VIA PELOSA

SEZIONE HH' SCHEMA POSIZIONAMENTO DOPPIA LINEA MT

SCALA 1:25

LEGENDA

- TRALICCIO
- FOSSO
- N° NUMERO DI QUOTA
- PALI ENEL

COMUNE DI POGGIO RENATICO
PROVINCIA DI FERRARA

REALIZZAZIONE DI IMPIANTO FOTOVOLTAICO A TERRA DI POTENZA 49.28255 KWp

PR SOLAR SRL

PROGETTISTA ARCHITETTONICO: ING. MINORCHIO MASSIMILIANO

INGEGNERIA INTEGRATA Srl SIP
Ing. Minorchio Massimiliano
Via Ferrara 44 - 44124 Ferrara
e-mail: minorchio.massimiliano@gmail.com
Ordine degli Ingegneri della Provincia di Ferrara (IR3)
Albo Tecnici Iscr. 2042/Sez.A/A/B

T20A SEZIONE CAVIDOTTO - TRATTO AA

DATA: 22-10-2021	SCALA: 1:1000	REVISIONE 1:	
	CODICE ELABORATO: T20A_2019_PV	REVISIONE 2:	
	DISEGNO: MM	REVISIONE 3:	
		REVISIONE 4:	

QUESTO DISEGNO NON POTRA' ESSERE RIPRODOTTO, CEDUTO A TERZI, ESEGUITO PARZIALMENTE O TOTALMENTE SENZA IL PERMESSO DELL'AUTORE