RILIEVO PLANOALTIMETRICO PRE-INTERVENTO

RILIEVO PLANOALTIMETRICO POST-INTERVENTO

RILIEVO PLANOALTIMETRICO SU MAPPA CATASTALE

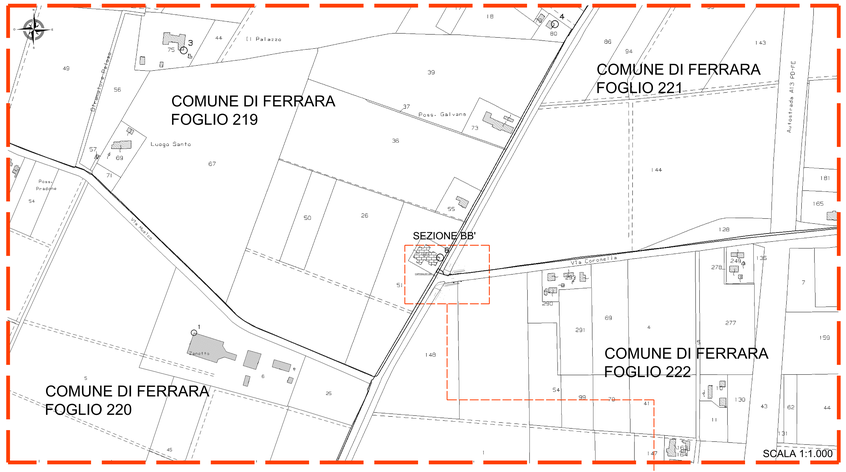

SEZIONE BB' STATO ATTUALE VIA CORONELLA

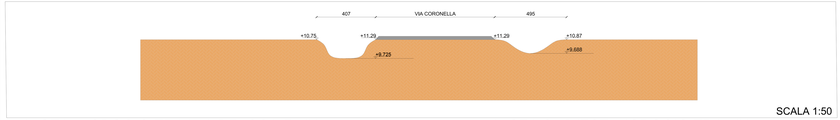

SEZIONE BB' ATTRAVERSAMENTO STRADALE VIA CORONELLA

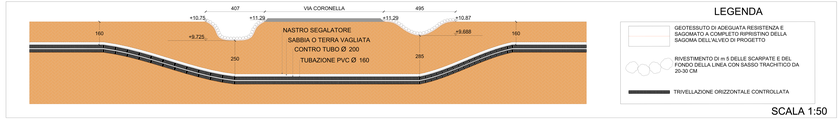

SEZIONE LL' DETTAGLIO PARALLELISMO SCOLO CONSORZIALE

SEZIONE HH' SCHEMA POSIZIONAMENTO DOPPIA LINEA MT

VISTA INCROCIO TRA VIA PELOSA E VIA CORONELLA

VISTA SUD/EST INCROCIO TRA VIA PELOSA E VIA CORONELLA

VISTA FOSSO IN VIA CORONELLA

VISTA DI VIA CORONELLA

AREA OGGETTO DI INTERVENTO

LEGENDA

- TRALICCIO
- FOSSO
- N° NUMERO DI QUOTA

COMUNE DI FOGGIO RENATICO
PROVINCIA DI FERRARA

REALIZZAZIONE DI IMPIANTO FOTOVOLTAICO A TERRA DI POTENZA 49.28(83.6)MWp

PR SOLAR SRL

PROGETTISTA ARCHITETTONICO: ING. MINORCHIO MASSIMILIANO

INGEGNERIA INTEGRATA Srl SIP
Ing. Minorchio Massimiliano
Via Ugo Bassi n. 24 - 44121 Ferrara
e-mail: minorchio.massimiliano@mail.com
Pec: massimiliano.minorchio@ingpec.eu
Ordine Tecnici Ad. 2042/Ba/AUSER

T20A SEZIONE CAVIDOTTO - TRATTO BB

DISEGNO:		REVISIONE 1:	
	T20A_2019_PV	REVISIONE 2:	
DATA:	COMMESSA:	REVISIONE 3:	
22-10-2021	MM	REVISIONE 4:	

QUESTO DISEGNO NON DEVE ESSERE RIPRODOTTO, COPIATO, PRESTATO, CEDUTO, COMUNICATO