RILIEVO PLANOALTIMETRICO PRE-INTERVENTO

RILIEVO PLANOALTIMETRICO POST-INTERVENTO

RILIEVO PLANOALTIMETRICO SU MAPPA CATASTALE

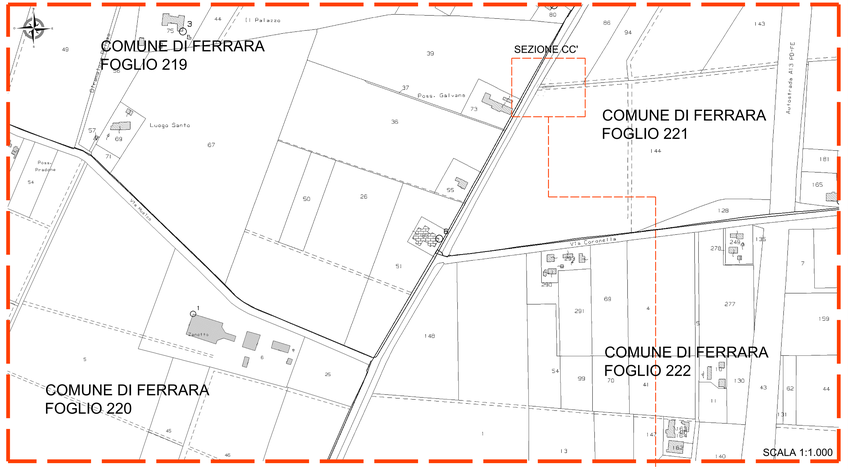

SEZIONE CC' STATO ATTUALE CANALE CONSORZIO DI BONIFICA

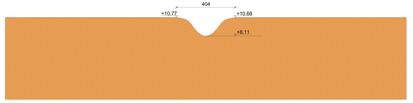

SCALA 1:50

SEZIONE CC' ATTRAVERSAMENTO CONSORZIO DI BONIFICA

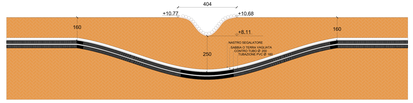

LEGENDA

- GEOTESSUTO DI ADEGUATA RESISTENZA E SAGOMATO A COMPLETO RIPRISTINO DELLA SAGOMA DELL'ALVEO DI PROGETTO
- RIVESTIMENTO DI m 5 DELLE SCARPATE E DEL FONDO DELLA LINEA CON SASSO TRACHITICO DA 20-30 CM
- TRIVELLAZIONE ORIZZONTALE CONTROLLATA

SCALA 1:50

VISTA NORD DI VIA PELOSA

VISTA EST DA VIA PELOSA VERSO IL CANALE DEL CONSORZIO DI BONIFICA

VISTA SUD/EST DI VIA PELOSA

VISTA EST DI VIA PELOSA

SEZIONE LL' DETTAGLIO PARALLELISMO SCOLO CONSORZIALE

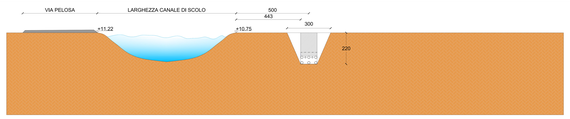

SCALA 1:50

SEZIONE HH' SCHEMA POSIZIONAMENTO DOPPIA LINEA MT

SCALA 1:25

AREA OGGETTO DI INTERVENTO

SCALA 1:5.000

LEGENDA

- TRALICCIO
- FOSSO
- N° NUMERO DI QUOTA

COMUNE DI POGGIO RENATICO
PROVINCIA DI FERRARA

REALIZZAZIONE DI IMPIANTO FOTOVOLTAICO A TERRA DI POTENZA 49.28(83 KWp

PR SOLAR SRL

PROGETTISTA ARCHITETTONICO: ING. MINORCHIO MASSIMILIANO

INGEGNERIA INTEGRATA Srl SIP
Ing. Minorchio Massimiliano
Via Ferrara n. 44 - 44124 Ferrara
e-mail: minorchio.massimiliano@mail.com
Iscritto all'Ordine degli Ingegneri di Ferrara (IE3)
Albo Tecnico Iscr. 00428/AA/AR

T20A SEZIONE CAVIDOTTO - TRATTO CC

DATA: 22-10-2021	SCALA: 1:50	REVISIONE 1:	
	TITOLO: 2019_PV	REVISIONE 2:	
		REVISIONE 3:	
		REVISIONE 4:	

IL PRESENTE DOCUMENTO NON POTRA' ESSERE COPIATO, RIPRODOTTO O ALTRIMENTI PUBBLICATO, IN TUTTO O IN PARTE, SENZA IL CONSENSO SCRITTO DELL'AUTORE