Firmato digitalmente da MINORCHIO MASSIMILIANO
C: IT

RILIEVO PLANOALTIMETRICO PRE-INTERVENTO

RILIEVO PLANOALTIMETRICO POST-INTERVENTO



RILIEVO PLANOALTIMETRICO SU MAPPA CATASTALE

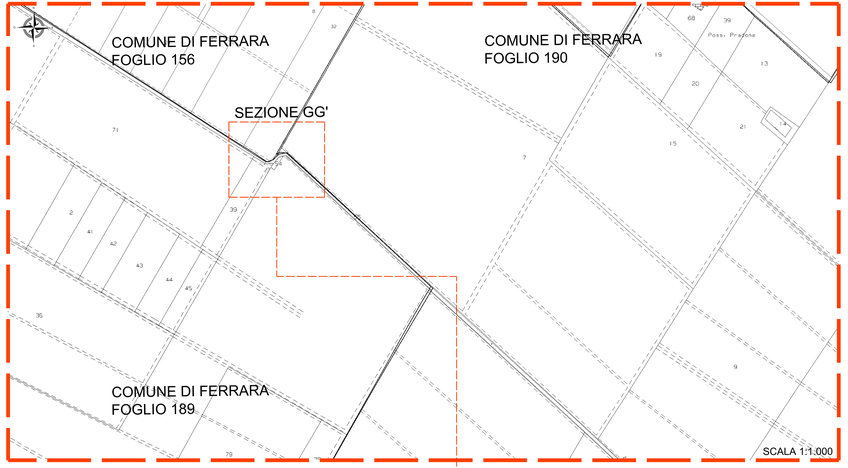

SEZIONE GG' STATO ATTUALE CANALE DI BONIFICA



SCALA 1:50

SEZIONE GG' ATTRAVERSAMENTO SOTTO CANALE DI BONIFICA

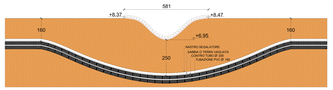

LEGENDA

- GEOTESSUTO DI ADEGUATA RESISTENZA E SAGOMATO A COMPLETO RIPRISTINO DELLA SAGOMA DELL'ALVEO DI PROGETTO
- RIVESTIMENTO DI m 5 DELLE SCARPATE E DEL FONDO DELLA LINEA CON SASSO TRACHITICO DA 20-30 CM
- TRIVELLAZIONE ORIZZONTALE CONTROLLATA

SCALA 1:50

SEZIONE HH' SCHEMA POSIZIONAMENTO DOPPIA LINEA MT

SCALA 1:25

AREA OGGETTO DI INTERVENTO

SCALA 1:10.000

LEGENDA

- TRALICCIO
- FOSSO
- N° NUMERO DI QUOTA
- PALO TELECOM

COMUNE DI FOGGIO RENATICO
PROVINCIA DI FERRARA

REALIZZAZIONE DI IMPIANTO FOTOVOLTAICO A TERRA DI POTENZA 49.28835 KWp

PR SOLAR SRL

PROGETTISTA ARCHITETTONICO: ING. MINORCHIO MASSIMILIANO

INGEGNERIA INTEGRATA Srl SIP
Ing. MINORCHIO MASSIMILIANO
Via Ferrara n. 44 - 44124 Ferrara
e-mail: minorchio.massimiliano@gmail.com
Iscritto all'Ordine degli Ingegneri di Ferrara (IR3)
Albo Tecnico Iss. 2004/2014/2020

T20A SEZIONE CAVIDOTTO - TRATTO GG

DATA: 22-10-2021	SCALA: VARIE	REVISIONE 1:	
	TAVOLA: T20A_2018-PV	REVISIONE 2:	
	DISEGNATORE: MM	REVISIONE 3:	
		REVISIONE 4:	

QUESTO DOCUMENTO NON POTRA' ESSERE RIPRODOTTO, CEDUTO A TERZI O COMUNQUE PUBBLICATO SENZA IL NOSTRO ESPRESSO CONSENSO