



**COMMISSARIO DELEGATO PER L'EMERGENZA DELLA  
MOBILITA' RIGUARDANTE LA A4 (TRATTO VENEZIA - TRIESTE)  
ED IL RACCORDO VILLESSE - GORIZIA**

Ordinanza del Presidente del Consiglio dei Ministri  
n° 3702 del 05 settembre 2008 e s.m.i.  
VIA VITTORIO LOCCHI N. 19 - 34143 - TRIESTE  
Tel 040 3189542 - 0432 925542 - Fax 040 3189545  
commissario@autovie.it - commissario@pec.commissarioterzacosria.it

Legge 21 dicembre 2001 n. 443 (c.d. "Legge Obiettivo")  
Primo Programma Nazionale Infrastrutture Strategiche  
Intesa Generale Quadro Ministero Infrastrutture e Trasporti - Regione Autonoma Friuli Venezia Giulia  
Intesa Generale Quadro Governo - Regione del Veneto

CORRIDOI AUTOSTRADALI E STRADALI  
COMPLEMENTO DEL CORRIDOIO STRADALE 5 E DEI VALICHI CONFINARI  
ASSE AUTOSTRADALE

AMPLIAMENTO DELLA A4 CON LA TERZA CORSIA

**II LOTTO: TRATTO SAN DONA' DI PIAVE - SVINCOLO DI ALVISOPOLI  
Sub-lotto 3: Asse autostradale  
NUOVO SVINCOLO E CASELLO DI SAN STINO DI LIVENZA  
PROGETTO DEFINITIVO**

**TOPOGRAFIA E CARTOGRAFIA**

Rilievo celerimetrico 2009 manufatti e sezioni idrauliche  
Schede manufatti

TEMATICA

**B**

N. ALLEGATO e SUB.ALL.

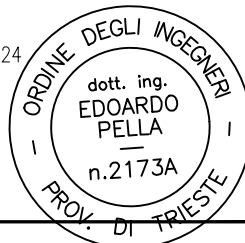
**01.01.0.0**

4					
3					
2					
1	27.05.2022	Prima emissione		LN	MR EP
REV.	DATA	DESCRIZIONE DELLA REVISIONE		REDATTO	VERIFICATO APPROVATO

**COORDINAMENTO E PROGETTAZIONE GENERALE:**

S.p.A. AUTOVIE VENETE :

Firmato digitalmente ai sensi dell'art. 24  
del D.Lgs. 82/2005 e s.m.i. da:  
dott. ing. Matteo RIVIERANI  
dott. ing. Edoardo PELLA



**PROGETTAZIONE SPECIALISTICA:**

Firmato digitalmente ai sensi dell'art. 24  
del D.Lgs. 82/2005 e s.m.i. da:

**SUPPORTO TECNICO OPERATIVO LOGISTICO**

**S.p.A. AUTOVIE VENETE**

34143 TRIESTE - Via V. Locchi, 19 - tel. 040/3189111  
Società soggetta all'attività di direzione e coordinamento da parte di  
Friulia S.p.A. - Finanziaria Regionale Friuli-Venezia Giulia

CONCESSIONARIA AUTOSTRADE  
A4 VENEZIA - TRIESTE  
A23 PALMANOVA - UDINE  
A28 PORTOGRUARO - CONEGLIANO  
A34 VILLESSE - GORIZIA  
A57 TANGENZIALE DI MESTRE

**DIREZIONE TECNICA:**

IL DIRETTORE  
dott. ing. Paolo PERCO

**IL CAPO COMMESSA:**

Firmato digitalmente ai sensi dell'art. 24  
del D.Lgs. 82/2005 e s.m.i. da:  
dott. ing. Edoardo PELLA



**COMMISSARIO DELEGATO  
PER L'EMERGENZA**

IL RESPONSABILE UNICO DEL PROCEDIMENTO  
dott. ing. Paolo PERCO

NOME FILE:  
2011B010100.dwg  
2011B010100.pdf

DATA PROGETTO:  
31.05.2022

**21A09K**

CODICE MASTRO

**20**

ANNO

**11**

N.PROGETTO

**1**

REVISIONE

Si riporta di seguito la relazione tratta dal  
progetto preliminare dell'Ampliamento della A4 con la terza corsia,  
tratto San Donà di Piave – Alvisopoli  
Casello di San Stino di Livenza



**COMMISSARIO DELEGATO PER L'EMERGENZA DELLA  
MOBILITA' RIGUARDANTE LA A4 (TRATTO VENEZIA - TRIESTE)  
ED IL RACCORDO VILLESSE - GORIZIA**

Ordinanza del Presidente del Consiglio dei Ministri  
n° 3702 del 05 settembre 2008

VIA LAZZARETTO VECCHIO, 26 - 34123 TRIESTE  
Tel 040 3189542 - 0432 925542 - Fax 040 3189545 commissario@autovie.it

Legge 21 dicembre 2001 n. 443 (c.d. "Legge Obiettivo")  
Primo Programma Nazionale Infrastrutture Strategiche  
Intesa Generale Quadro Ministero Infrastrutture e Trasporti - Regione Autonoma Friuli-Venezia Giulia  
Intesa Generale Quadro Governo - Regione del Veneto

- CORRIDOI AUTOSTRADALI E STRADALI
- COMPLEMENTO DEL CORRIDOIO STRADALE 5 E DEI VALICHI CONFINARI
- ASSE AUTOSTRADE
- AMPLIAMENTO DELLA A4 CON LA TERZA CORSIA

**TRATTO SAN DONA' DI PIAVE (progr. km 29+500) - SVINCOLO DI ALVISOPOLI (progr. km 63+000)  
CASELLO DI SAN STINO DI LIVENZA**

**PROGETTO PRELIMINARE**

TOPOGRAFIA E CARTOGRAFIA  
RILIEVO CELERIMETRICO  
OPERE D'ARTE

SCHEDE MANUFATTI

TEMATICA

**B**


N. ALLEGATO e SUB.ALL.

99.03 . 2.0

Scala : VARIE

3		
2		
1		
0	31/07/2009	Prima Emissione
REV.		DESCRIZIONE DELLA REVISIONE

**SUPPORTO TECNICO OPERATIVO LOGISTICO**



**S.p.A. AUTOVIE VENETE**

34123 TRIESTE - Via V. Locchi, 19 - tel. 040/3189111  
Società soggetta all'attività di direzione e coordinamento da parte di  
Friulia S.p.A. - Finanziaria Regionale Friuli-Venezia Giulia

CONCESSIONARIA AUTOSTRADE  
A4 VENEZIA - TRIESTE  
A23 PALMANOVA - UDINE  
A28 PORTOGRUARO - CONEGLIANO

IL DIRETTORE DELL'AREA OPERATIVA:  
dott.ing. Enrico RAZZINI

IL DIRETTORE DELL'AREA SVILUPPO:  
dott.ing. Giancarlo CHERMETZ

IL CAPO PROGETTO:  
dott.ing. Edoardo PELLA

MANDATARIA

MANDANTI



Via Squero, 12 - 35043 Monselice (PD)



**SINA**



GEODATA  
GEOENGINEERING CONSULTANTS



VENETO PROGETTI S.C.

Il responsabile dell'integrazione  
tra le varie prestazioni specialistiche

IL PROGETTISTA



Via Squero, 12 - 35043 Monselice (PD)



NOME FILE:  
0722B9903200.DOC  
0722B9903200.PDF

DATA PROGETTO:  
31.07.2009

21A099

CODICE MASTRO

07

22

0

ANNO N.PROGETTO REVISIONE



**COMMISSARIO DELEGATO  
PER L'EMERGENZA**

IL RESPONSABILE UNICO DEL PROCEDIMENTO  
dott.ing. Enrico RAZZINI

**TOPOGRAFIA E CARTOGRAFIA – RILIEVO CELERIMETRICO**

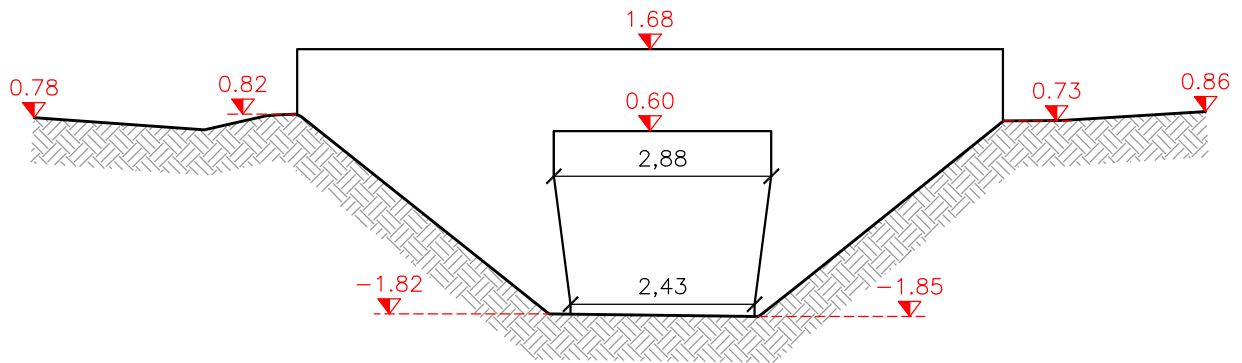
**OPERE D'ARTE – Schede manufatti**

0		Prima Emissione	31/07/2009	N. Masin	S. Padoan	T. Finocchietti	R. Conta	G. Galasso
Rev.Est.	Rev.In t.	Descrizione	Data	Redatto	Verif.Resp U.O.	Contr. CTP	Appr.Resp. ING	Visto PM

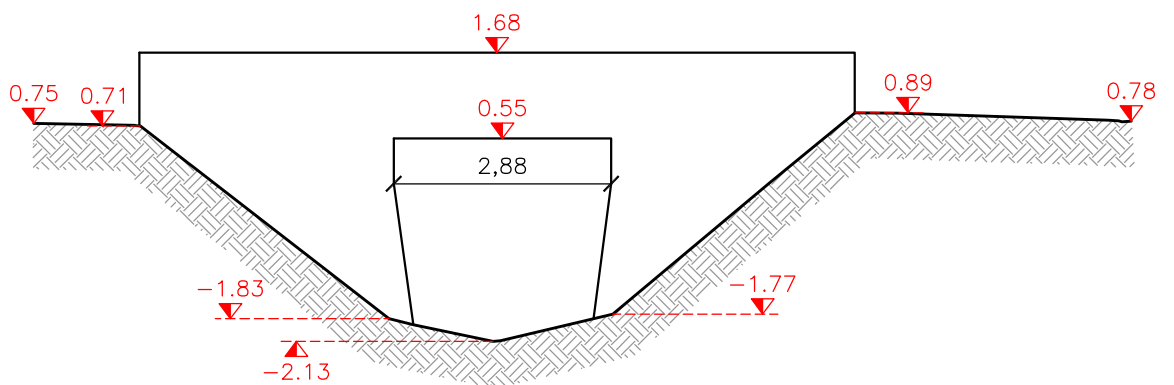
<b>COMMESSA</b>	<b>LOTTO</b>	<b>OPERA</b>	<b>DOCUMENTO</b>			<b>TAVOLA</b>		<b>REV.</b>	<b>FORMATO</b>
PT0491P	--	AS0001	B	SK	001	1	di 1	0	A4

# MANUFATTO 1

## LATO OVEST

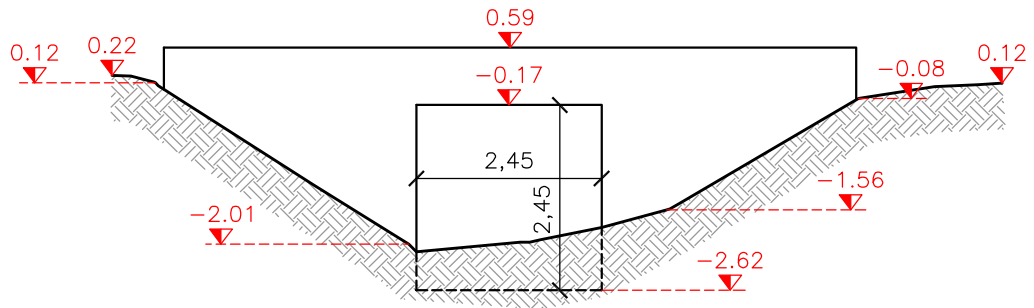


## LATO EST

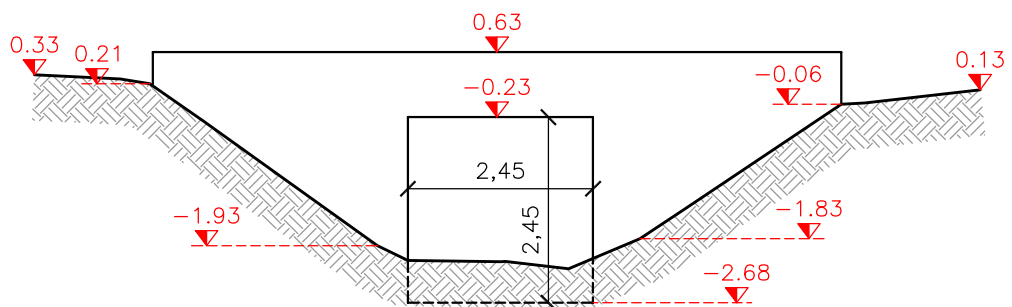


# MANUFATTO 2

## LATO OVEST

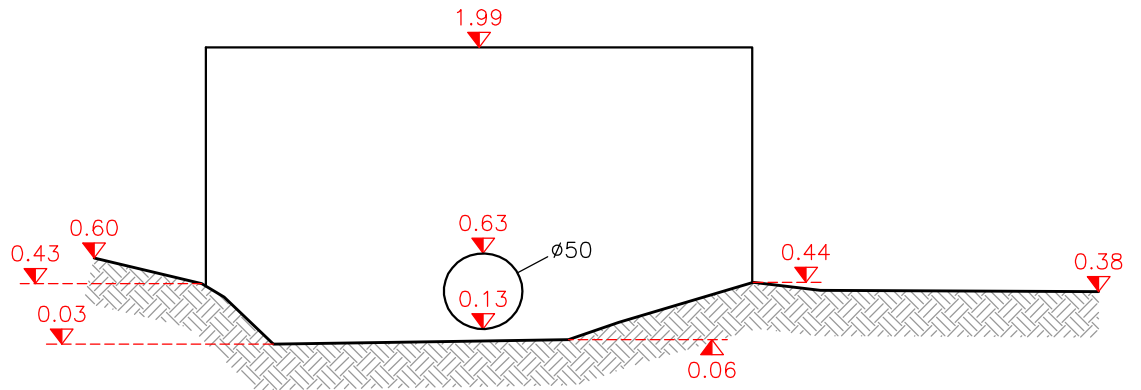


## LATO EST



# MANUFATTO 3

## LATO NORD-EST



## LATO SUD - OVEST

