

COMMISSARIO DELEGATO PER L'EMERGENZA DELLA MOBILITA' RIGUARDANTE LA A4 (TRATTO VENEZIA - TRIESTE) ED IL RACCORDO VILLESSE - GORIZIA

Ordinanza del Presidente del Consiglio dei Ministri n° 3702 del 05 settembre 2008 VIA LAZZARETTO VECCHIO, 26 - 34123 TRIESTE Tel 040 3189542 - 0432 925542 - Fax 040 3189545 commissario@autovie.it

Legge 21 dicembre 2001 n. 443 (c.d. "Legge Obiettivo") Primo Programma Nazionale Infrastrutture Strategiche Intesa Generale Quadro Ministero Infrastrutture e Trasporti - Regione Autonoma Friuli Venezia Giulia Intesa Generale Quadro Governo - Regione del Veneto CORRIDOI AUTOSTRADALI E STRADALI COMPLEMENTO DEL CORRIDOIO STRADALE 5 E DEI VALICHI CONFINARI ASSE AUTOSTRADALE AMPLIAMENTO DELLA A4 CON LA TERZA CORSIA II LOTTO: TRATTO SAN DONA' DI PIAVE - SVINCOLO DI ALVISOPOLI Sub-lotto 1: Asse autostradale dalla progr. km 451+021 (ex 54+545) alla progr. km 459+776 (ex 63+300) e Canale di gronda Fosson-Loncon

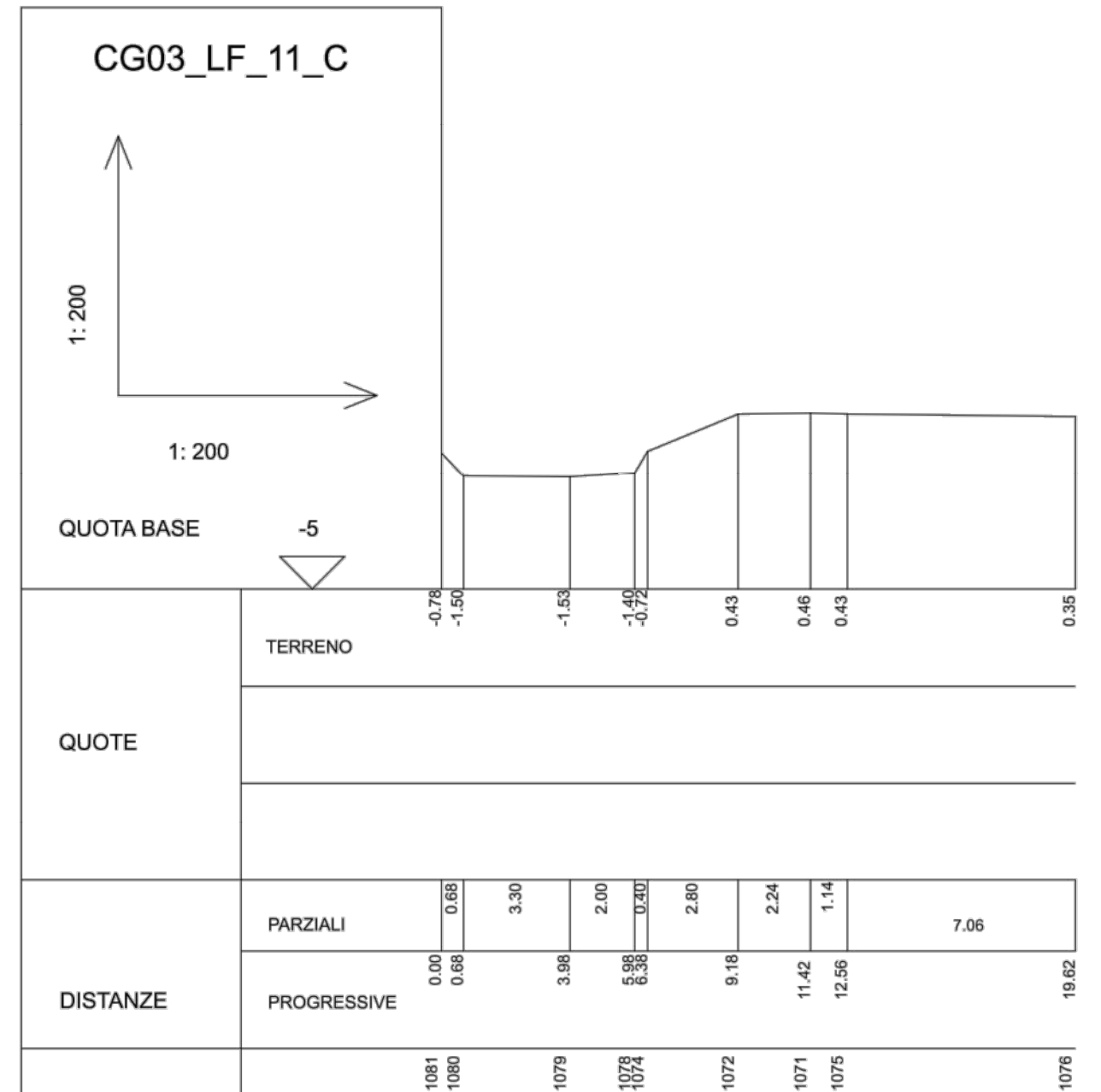
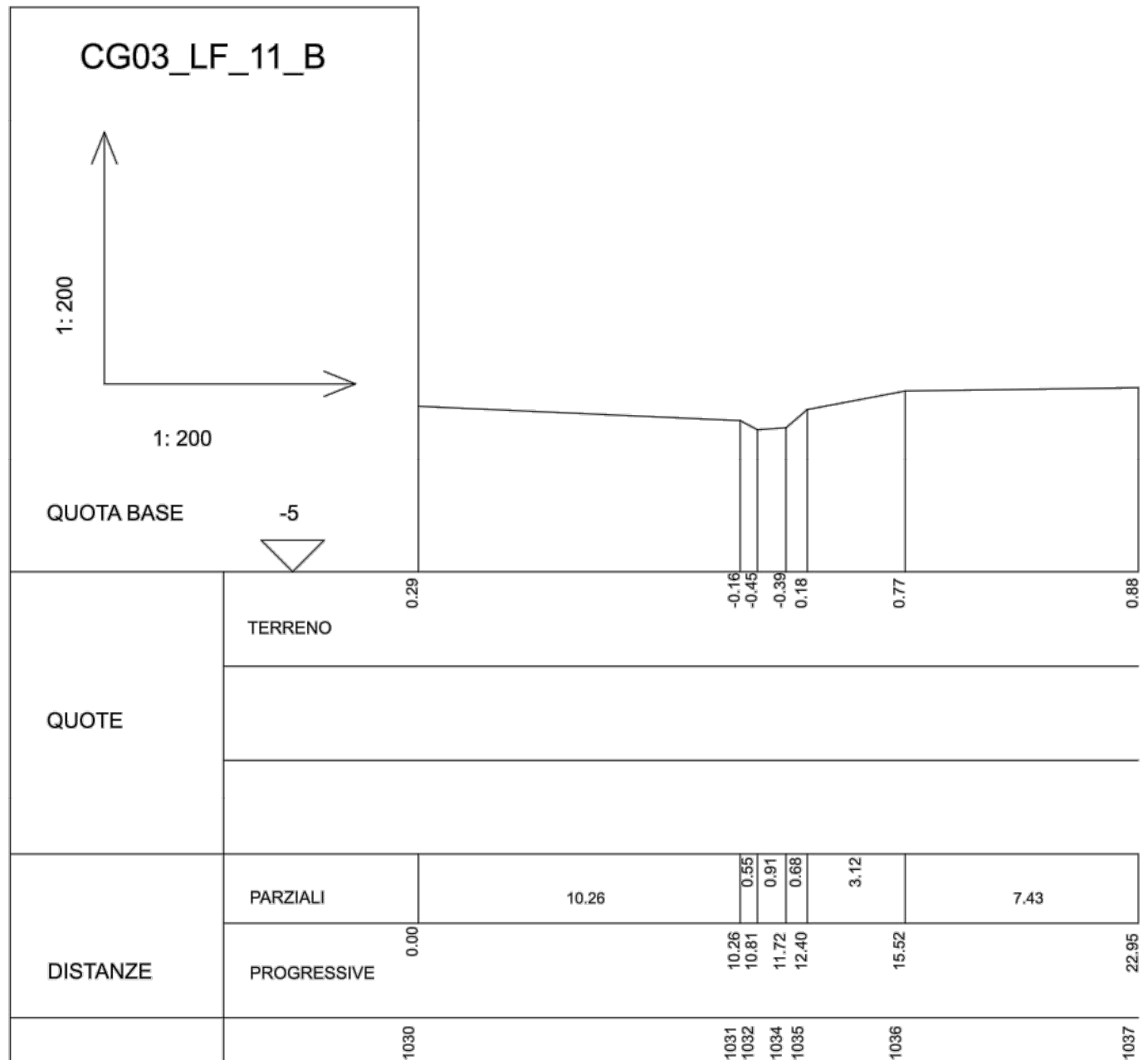
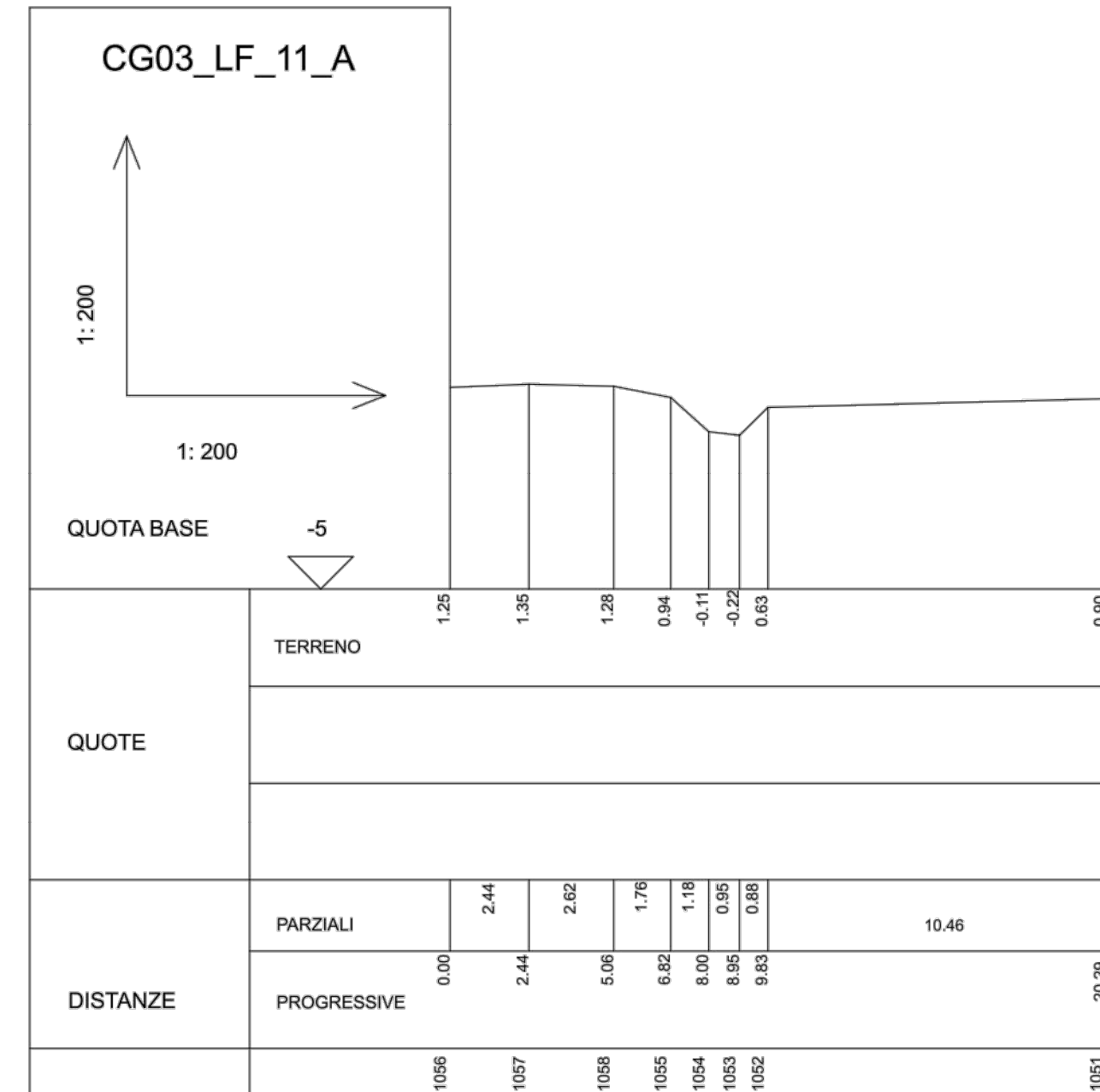
PROGETTO ESECUTIVO

TOPOGRAFIA E CARTOGRAFIA RILIEVI TOPOGRAFICI INTEGRATIVI CANALE DI GRONDA 3 LONCON-FOSSON SEZIONI SEZIONI 11

TEMATICA B N. ALLEGATO e SUB.ALL. 02.05.3.m Scala 1 : 200

Table with 3 rows and 4 columns (REV, DATA, DESCRIZIONE DELLA REVISIONE, REDATTO, VERIFICATO, APPROVATO)

COORDINAMENTO E PROGETTAZIONE GENERALE: S.p.A. AUTOVIE VENETE: dott. ing. Edoardo PELLA, dott. ing. Stefano Di Santolo. SUPPORTO TECNICO OPERATIVO LOGISTICO: S.p.A. AUTOVIE VENETE. CONCESSIONARIA AUTOSTRADE A4 VENEZIA - TRIESTE. PROGETTAZIONE SPECIALISTICA: TOPOGRAFIA E CARTOGRAFIA STUDIO TECNICO DODORICO geom. Claudio DODORICO. COMMISSARIO DELEGATO PER L'EMERGENZA IL RESPONSABILE UNICO DEL PROCEDIMENTO dott. ing. Enrico RAZZINI



Elaborato tratto dal progetto esecutivo dell'Ampliamento della A4 con la terza corsia, Il Lotto - Tratto San Donà di Piave - Alvisopoli Sub lotto 1 - Canale di gronda Fosson-Loncon

COMMISSARIO DELEGATO PER L'EMERGENZA DELLA MOBILITA' RIGUARDANTE LA A4 (TRATTO VENEZIA - TRIESTE) ED IL RACCORDO VILLESSE - GORIZIA

Ordinanza del Presidente del Consiglio dei Ministri n° 3702 del 05 settembre 2008 e s.m.i. VIA VITTORIO LOCCHI N. 19 - 34143 - TRIESTE Tel 040 3189542 - 0432 925542 - Fax 040 3189545 commissario@autovie.it - commissario@pec.commissarioterzacosria.it

Legge 21 dicembre 2001 n. 443 (c.d. "Legge Obiettivo") Primo Programma Nazionale Infrastrutture Strategiche Intesa Generale Quadro Ministero Infrastrutture e Trasporti - Regione Autonoma Friuli Venezia Giulia Intesa Generale Quadro Governo - Regione del Veneto CORRIDOI AUTOSTRADALI E STRADALI COMPLEMENTO DEL CORRIDOIO STRADALE 5 E DEI VALICHI CONFINARI ASSE AUTOSTRADALE AMPLIAMENTO DELLA A4 CON LA TERZA CORSIA II LOTTO: TRATTO SAN DONA' DI PIAVE - SVINCOLO DI ALVISOPOLI Sub-lotto 3: Asse autostradale NUOVO SVINCOLO E CASELLO DI SAN STINO DI LIVENZA PROGETTO DEFINITIVO

TOPOGRAFIA E CARTOGRAFIA Rilievo integrativo canale gronda 2016 Sezioni 11

TEMATICA B N. ALLEGATO e SUB.ALL. 02.11.0.0 Scala 1 : 200

Table with 3 rows and 4 columns (REV, DATA, DESCRIZIONE DELLA REVISIONE, REDATTO, VERIFICATO, APPROVATO)

COORDINAMENTO E PROGETTAZIONE GENERALE: S.p.A. AUTOVIE VENETE: Firmato digitalmente ai sensi dell'art. 24 del D.Lgs. 82/2005 e s.m.i. da: dott. ing. Matteo RIVERANI, dott. ing. Edoardo PELLA. SUPPORTO TECNICO OPERATIVO LOGISTICO: S.p.A. AUTOVIE VENETE. CONCESSIONARIA AUTOSTRADE A4 VENEZIA - TRIESTE. DIREZIONE TECNICA: IL DIRETTORE dott. ing. Paolo PERCO. IL CAPO COMMESSA: Firmato digitalmente ai sensi dell'art. 24 del D.Lgs. 82/2005 e s.m.i. da: dott. ing. Edoardo PELLA. COMMISSARIO DELEGATO PER L'EMERGENZA IL RESPONSABILE UNICO DEL PROCEDIMENTO dott. ing. Paolo PERCO