C.U.P. I 61 B 07 00036 000 5

P.115C

COMMISSARIO DELEGATO PER L'EMERGENZA DELLA MOBILITA' RIGUARDANTE LA A4 (TRATTO VENEZIA - TRIESTE) ED IL RACCORDO VILLESSE - GORIZIA

Ordinanza del Presidente del Consiglio dei Ministri
n° 3702 del 05 settembre 2008 e s.m.i.
VIA VITTORIO LOCCHI N. 19 - 34143 - TRIESTE
Tel 040 3189542 - 0432 925542 - Fax 040 3189545
commissario@autovie.it - commissario@pec.commissarioterzacorsia.it

Legge 21 dicembre 2001 n. 443 (c.d. "Legge Obiettivo")
Primo Programma Nazionale Infrastrutture Strategiche
Intesa Generale Quadro Ministero Infrastrutture e Trasporti - Regione Autonoma Friuli Venezia Giulia
Intesa Generale Quadro Governo - Regione del Veneto

CORRIDOI AUTOSTRADALI E STRADALI
COMPLEMENTO DEL CORRIDOIO STRADALE 5 E DEI VALICHI CONFINARI
ASSE AUTOSTRADALE
AMPLIAMENTO DELLA A4 CON LA TERZA CORSIA

II LOTTO: TRATTO SAN DONA' DI PIAVE - SVINCOLO DI ALVISOPOLI

Sub-lotto 3: Asse autostradale

NUOVO SVINCOLO E CASELLO DI SAN STINO DI LIVENZA

PROGETTO DEFINITIVO

GEOLOGIA

Indagini geognostiche

Indagini pregresse

Prove CPTU integrative Progetto Definitivo II lotto (2011) (stralcio)

TEMATICA

C

N. ALLEGATO e SUB.ALL.

06.01.2.0

REV.	DATA	DESCRIZIONE DELLA REVISIONE	REDATTO	VERIFICATO	APPROVATO
4					
3					
2					
1	27.05.2022	Prima emissione	LN	MR	EP

COORDINAMENTO E PROGETTAZIONE GENERALE:
S.p.A. AUTOVIE VENETE :
Firmato digitalmente ai sensi dell'art. 24 del D.Lgs. 82/2005 e s.m.i. da:
dott. ing. Matteo RIVIERANI
dott. ing. Edoardo PELLA

ORDINE DEGLI INGEGNERI PROV. DI TRIESTE
dott. ing. EDOARDO PELLA
n.2173A

ORDINE DEGLI INGEGNERI DI TRIESTE
Dott. Ing. MATTEO RIVIERANI
N.Iscr. A 2374

PROGETTAZIONE SPECIALISTICA:
Firmato digitalmente ai sensi dell'art. 24 del D.Lgs. 82/2005 e s.m.i. da:

SUPPORTO TECNICO OPERATIVO LOGISTICO

S.p.A. AUTOVIE VENETE
34143 TRIESTE - Via V. Locchi, 19 - tel. 040/3189111
Società soggetta all'attività di direzione e coordinamento da parte di Friulia S.p.A. - Finanziaria Regionale Friuli-Venezia Giulia
CONCESSIONARIA AUTOSTRADE
A4 VENEZIA - TRIESTE
A23 PALMANOVA - UDINE
A28 PORTOGRUARO - CONEGLIANO
A34 VILLESSE - GORIZIA
A57 TANGENZIALE DI MESTRE

DIREZIONE TECNICA:
IL DIRETTORE
dott. ing. Paolo PERCO

IL CAPO COMMESSA:
Firmato digitalmente ai sensi dell'art. 24 del D.Lgs. 82/2005 e s.m.i. da:
dott. ing. Edoardo PELLA

COMMISSARIO DELEGATO PER L'EMERGENZA
IL RESPONSABILE UNICO DEL PROCEDIMENTO
dott. ing. Paolo PERCO

NOME FILE:	DATA PROGETTO:	CODICE MASTRO	ANNO	N.PROGETTO	REVISIONE
2011C060120.pdf	31.05.2022	21A09K	20	11	1

Si riporta di seguito stralcio della relazione tratta dal
progetto definitivo dell'Ampliamento della A4 con la terza corsia,
tratto San Donà di Piave – Alvisopoli

C.U.P. I 61 B 07 00036 000 5

P.115

COMMISSARIO DELEGATO PER L'EMERGENZA DELLA MOBILITA' RIGUARDANTE LA A4 (TRATTO VENEZIA - TRIESTE) ED IL RACCORDO VILLESSE - GORIZIA

Ordinanza del Presidente del Consiglio dei Ministri
n° 3702 del 05 settembre 2008

VIA LAZZARETTO VECCHIO, 26 - 34123 TRIESTE
Tel 040 3189542 - 0432 925542 - Fax 040 3189545 commissario@autovie.it

Legge 21 dicembre 2001 n. 443 (c.d. "Legge Obiettivo")
Primo Programma Nazionale Infrastrutture Strategiche
Intesa Generale Quadro Ministero Infrastrutture e Trasporti - Regione Autonoma Friuli-Venezia Giulia
Intesa Generale Quadro Governo - Regione del Veneto

- CORRIDOI AUTOSTRADALI E STRADALI
- COMPLEMENTO DEL CORRIDOIO STRADALE 5 E DEI VALICHI CONFINARI
- ASSE AUTOSTRADALE
- AMPLIAMENTO DELLA A4 CON LA TERZA CORSIA

TRATTO SAN DONA' DI PIAVE (progr. km 29+500) - SVINCOLO DI ALVISOPOLI (progr. km 63+000)

PROGETTO DEFINITIVO

GEOLOGIA E GEOTECNICA
Fascicoli indagini geognostiche - Indagini della Committenza 2011
Prove CPTU

Scala : -

TEMATICA: C

N. ALLEGATO e SUB.ALL.: 01.03 . 0.1

REV.	DESCRIZIONE DELLA REVISIONE
3	
2	
1	
0	21/05/2012 Procedura di validazione ai sensi dell'art 112 del D.Lgs 163/2006

MANDATARIA: NET ENGINEERING — Via Squero, 12 - 35043 Monselice (PD)

MANDANTI: SINA; GEODATA GEOENGINEERING CONSULTANTS; VENETO PROGETTI S.C.

Il responsabile dell' integrazione tra le varie prestazioni specialistiche
ORDINE DEGLI INGEGNERI DELLA PROVINCIA DI PADOVA — ING. CLAUDIO ROCCA N.1523

IL PROGETTISTA
GEODATA GEOENGINEERING CONSULTANTS
ORDINE DEGLI INGEGNERI DELLA PROVINCIA DI TORINO — Dott. Ing. Piergiorgio GRASSO N. 3632
ORDINE DEI GEOLOGI DEL PIEMONTE — Dott. Marillo EUSEBIO N. 154

SUPPORTO TECNICO OPERATIVO LOGISTICO
S.p.A. AUTOVIE VENETE
34123 TRIESTE - Via V. Locchi, 19 - tel. 040/3189111
Società soggetta all'attività di direzione e coordinamento da parte di Friulia S.p.A. - Finanziaria Regionale Friuli-Venezia Giulia
CONCESSIONARIA AUTOSTRADE
A4 VENEZIA - TRIESTE
A23 PALMANOVA - UDINE
A28 PORTOGRUARO - CONEGLIANO

IL DIRETTORE DELL'AREA OPERATIVA:
dott.ing. Enrico RAZZINI

IL DIRETTORE DELL'AREA SVILUPPO:
dott.ing. Giancarlo CHERMETZ

IL CAPO PROGETTO:
dott.ing. Edoardo PELLA

COMMISSARIO DELEGATO PER L'EMERGENZA
IL RESPONSABILE UNICO DEL PROCEDIMENTO
dott.ing. Enrico RAZZINI

NOME FILE:	DATA PROGETTO:	CODICE MASTRO	ANNO	N.PROGETTO	REVISIONE
0722C0103010.DOC 0722C0103010.PDF	31.03.2009	21A099	07	22	0

Il presente elaborato è stato redatto dall'ATI NET Engineering s.p.a., SINA s.p.a., Geodata s.p.a. e Veneto Progetti s.c.. La proprietà e l'uso di esso sono trasferiti e consentiti unicamente in forza di contratto scritto e nei limiti da questo fissati.

0	1	Procedura di validazione ai sensi dell'art 112 del D.Lgs 163/2006	21/05/2012	Geotecnica Vemeta	L. SOLDO	A.EUSEBIO
0	0	Prima emissione	Nov. 2011	Geotecnica Vemeta	L. SOLDO	A.EUSEBIO
Rev.Est	**Rev.Int.**	**Descrizione**	**Data**	**Redatto**	**Verificato.**	**Approvato**

COMMESSA	LOTTO	OPERA	DOCUMENTO	TAVOLA	REV.	FORMATO
2814				di		

GEOTECNICA VENETA S.r.l.
Via Dosa 26/A - 30030 Olmo di Martellago (Ve)
Tel. 041/908157 - Fax. 041/908905
www.geotecnicaveneta.it - e-mail gv@geotecnicaveneta.it
C.Fiscale - P.Iva - 01657520274 del Registro Imprese di Venezia REA n. 176883 - Capitale Sociale €. 10.200,00

LABORATORIO AUTORIZZATO DAL MINISTERO DELLE INFRASTRUTTURE E DEI TRASPORTI ALL'ESECUZIONE E CERTIFICAZIONE DI:
- INDAGINI GEOGNOSTICHE, PRELIEVO DI CAMPIONI, PROVE IN SITO
- PROVE SU TERRE

AI SENSI DELL'ART. 59 D.P.R. n. 380/2001

AZIENDA CON SISTEMA DI QUALITA' CERTIFICATO

COMMISSARIO DELEGATO PER L'EMERGENZA DELLA MOBILITA' RIGUARDANTE LA A4 (TRATTO VENEZIA - TRIESTE) ED IL RACCORDO VILLESSE - GORIZIA

Ordinanza del Presidente del Consiglio dei Ministri
n° 3702 del 05 settembre 2008 e s.m.i.

INDAGINI GEOGNOSTICHE A MEZZO DI PROVE PENETROMETRICHE STATICHE CPTU LUNGO L'AUTOSTRADA A4 TRA SAN DONÀ DI PIAVE ED ALVISOPOLI.

Pratica n° : P11/141
Elaborato 1

Novembre 2011

mod_ Test. (rev. 1 del 06/99)

GEOTECNICA VENETA s.r.l.
Via Dosa, 26/A - 30030 Olmo di Martellago (Ve)
Tel. 041/908157 - Fax 041/908905
e-mail gv@geotecnicaveneta.it

LABORATORIO AUTORIZZATO DAL MINISTERO DELLE INFRASTRUTTURE E DEI TRASPORTI ALL'ESECUZIONE E CERTIFICAZIONE DI:
- INDAGINI GEOGNOSTICHE, PRELIEVO DI CAMPIONI, PROVE IN SITO
- PROVE SU TERRE

AI SENSI DELL'ART. 59 D.P.R. n. 380/2001

AZIENDA CON SISTEMA DI QUALITA' CERTIFICATO

PROVA PENETROMETRICA STATICA CON PIEZOCONO (AGI 1977)

mod. C_30 (rev. 1 del 06/05)

Committente:	Commissario Delegato per l'emergenza della mobilità	Prova n°:	CPTU 3
Cantiere:	Autostrada A4 tra San Donà di Piave ed Alvisopoli	Data esecuzione:	09/11/11
Ubicazione Prova:	Vedi Planimetria		
Quota :	0,00 m.		
Riferita a :	Piano Campagna		
Note :			

qc Resistenza alla Punta (MPa)
fs Resistenza Laterale (MPa)
fr Rapporto fs/qc (%)
u Pressione nei Pori (MPa)
Deviazione dalla verticale (°)

Pratica n°: P11/141	Elaborato M.B.	Verb. Acc. n°	Certificato n°
n° doc.: 11/141/CPTU-3	Data emissione 09/11/11	165/11	669

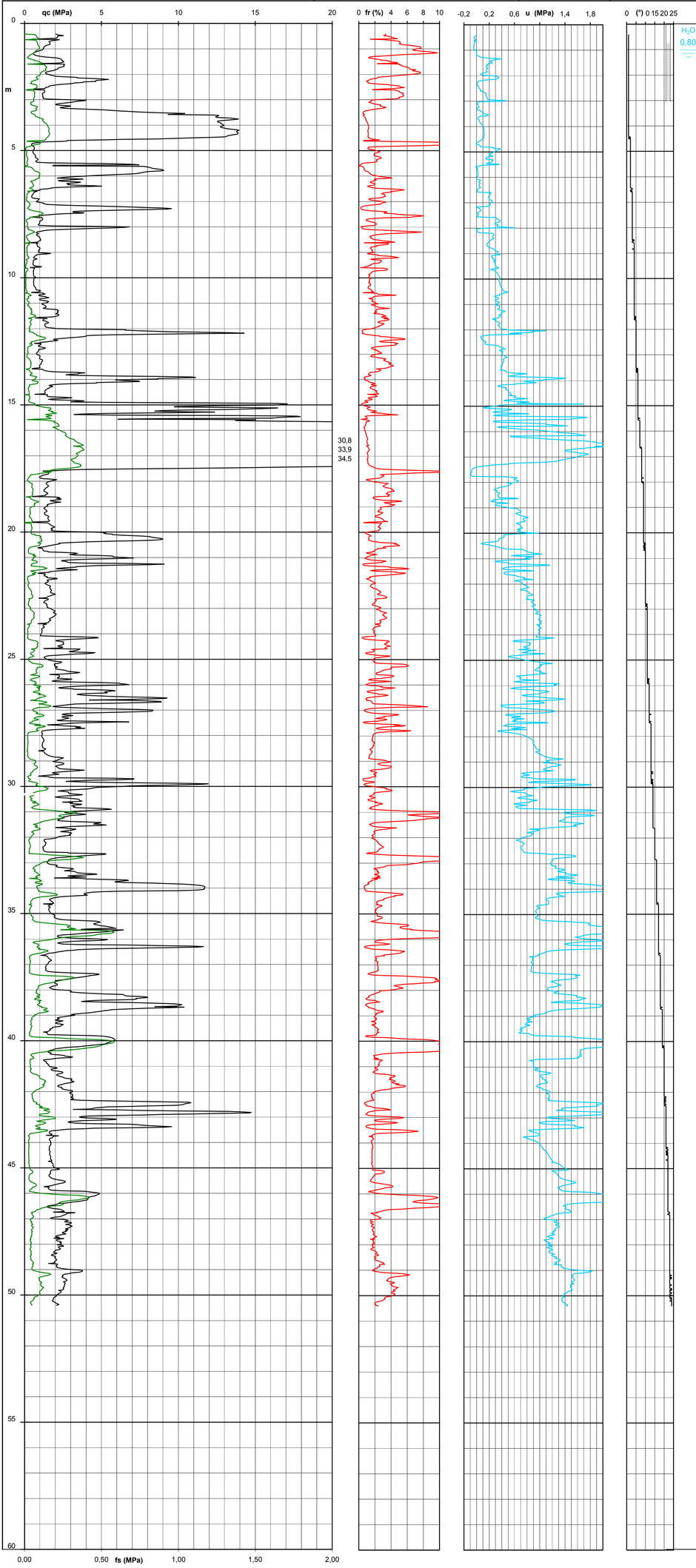

Sperimentatore
Geom. Marco Ferrini

Penetrometro "GOUDA" 20 t - piezocono Memocone MK II

Direttore del laboratorio
Dott. Geol. Diego Mortillaro

GEOTECNICA VENETA S.r.l.
Via Dosa 26/A - 30030 Olmo di Martellago (Ve)
Tel. 041/908157 - Fax. 041/908905
e-mail gv@geotecnicaveneta.it

LABORATORIO AUTORIZZATO DAL MINISTERO DELLE INFRASTRUTTURE E DEI TRASPORTI ALL'ESECUZIONE E CERTIFICAZIONE DI:
- INDAGINI GEOGNOSTICHE, PRELIEVO DI CAMPIONI, PROVE IN SITO
- PROVE SU TERRE

AI SENSI DELL'ART. 59 D.P.R. n. 380/2001

AZIENDA CON SISTEMA DI QUALITA' CERTIFICATO

COMMISSARIO DELEGATO PER L'EMERGENZA DELLA MOBILITA' RIGUARDANTE LA A4 (TRATTO VENEZIA - TRIESTE) ED IL RACCORDO VILLESSE - GORIZIA

Ordinanza del Presidente del Consiglio dei Ministri
n° 3702 del 05 settembre 2008 e s.m.i.

COROGRAFIA

ESTRATTO CARTA TECNICA REGIONALE

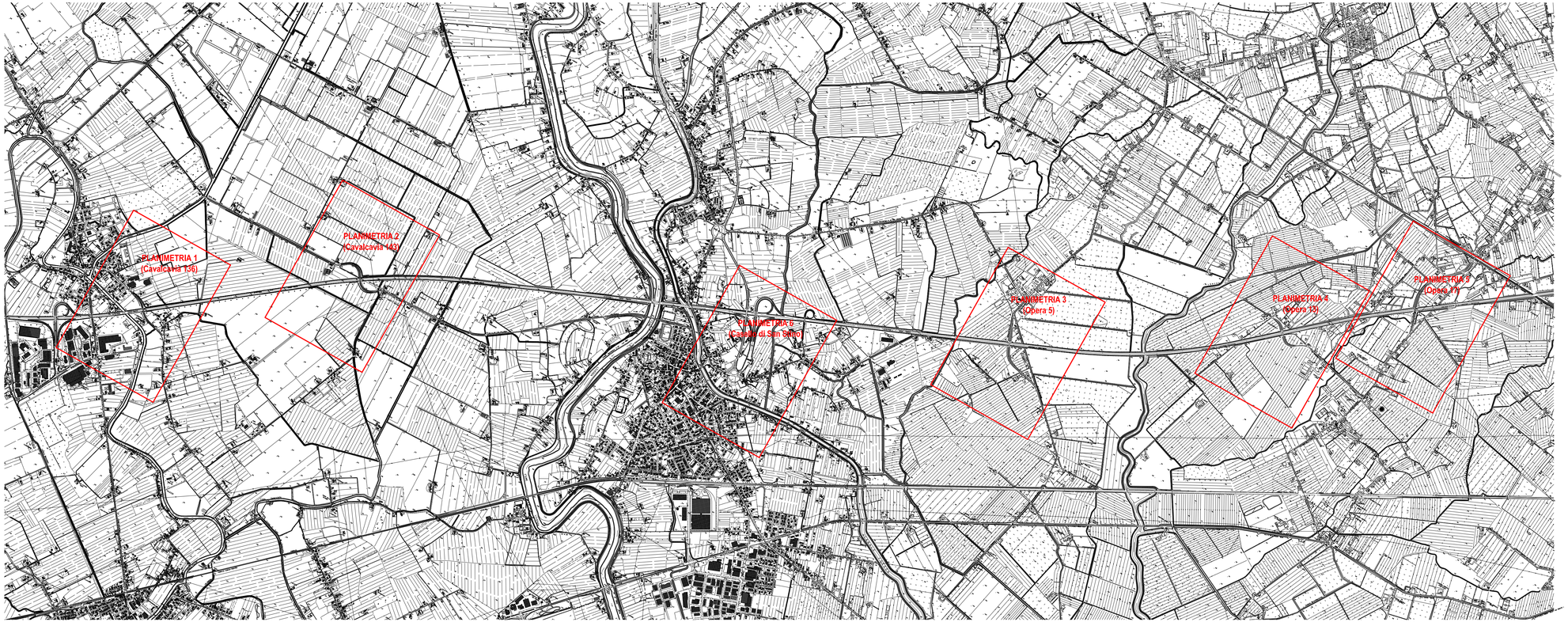

Oggetto:	Tecnico: D.R.	Direttore del Laboratorio: D.M.
Indagini geognostiche a mezzo di prove penetrometriche statiche CPTU lungo l'autostrada A4 tra San Donà di Piave ed Alvisopoli.	Elaborato: 1	Tavola: 1
	Scala: 1:20.000	
P11/141	Doc. n. Elab.I-Tav.I-11/141	Revisione: Rev. 0.0 del 15/11/11

mod_Cart. (rev. 2.del 03/03)

GEOTECNICA VENETA S.r.l.
Via Dosa 26/A - 30030 Olmo di Martellago (Ve)
Tel. 041/908157 - Fax. 041/908905
e-mail gv@geotecnicaveneta.it

LABORATORIO AUTORIZZATO DAL MINISTERO DELLE INFRASTRUTTURE E DEI TRASPORTI ALL'ESECUZIONE E CERTIFICAZIONE DI:
- INDAGINI GEOGNOSTICHE, PRELIEVO DI CAMPIONI, PROVE IN SITO
- PROVE SU TERRE

AI SENSI DELL'ART. 59 D.P.R. n. 380/2001

AZIENDA CON SISTEMA DI QUALITA' CERTIFICATO

COMMISSARIO DELEGATO PER L'EMERGENZA DELLA MOBILITA' RIGUARDANTE LA A4 (TRATTO VENEZIA - TRIESTE) ED IL RACCORDO VILLESSE - GORIZIA

Ordinanza del Presidente del Consiglio dei Ministri
n° 3702 del 05 settembre 2008 e s.m.i.

PLANIMETRIA 3
(Opera 5)

CPTU3 PROVE PENETROMETRICHE STATICHE CON PUNTA ELETTRICA CON PIEZOCONE

Oggetto:	Tecnico: D.R.	Direttore del Laboratorio: D.M.
Indagini geognostiche a mezzo di prove penetrometriche statiche CPTU lungo l'autostrada A4 tra San Donà di Piave ed Alvisopoli.	Elaborato: 1	Tavola: 4
	Scala: 1:5.000	
P11/141	Doc. n. Elab.1-Tav.4-11/141	Revisione: Rev. 0.0 del 21/11/11
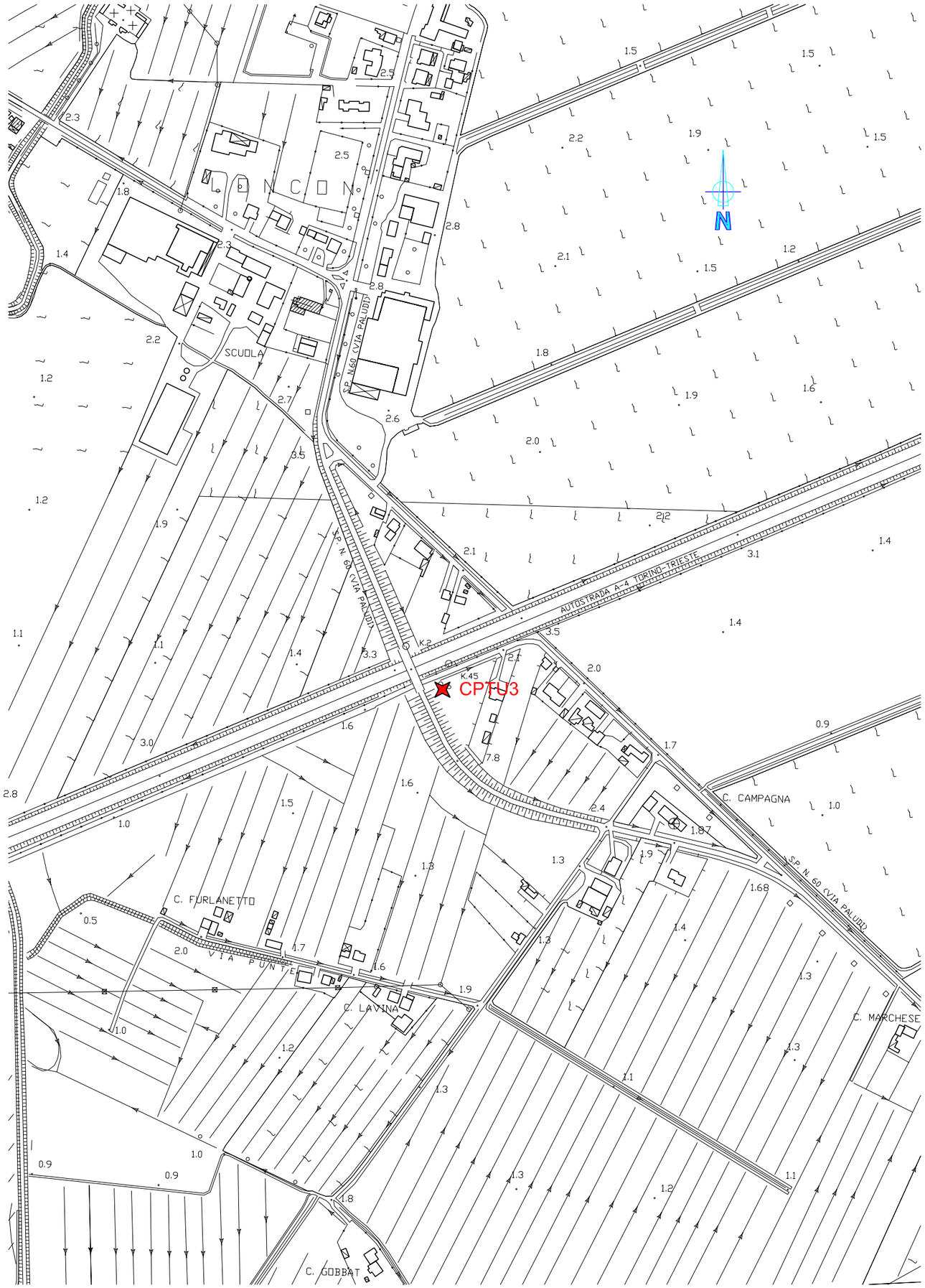
mod_Cart. (rev. 2 del 03/03)