PLANIMETRIA
scala 1:500

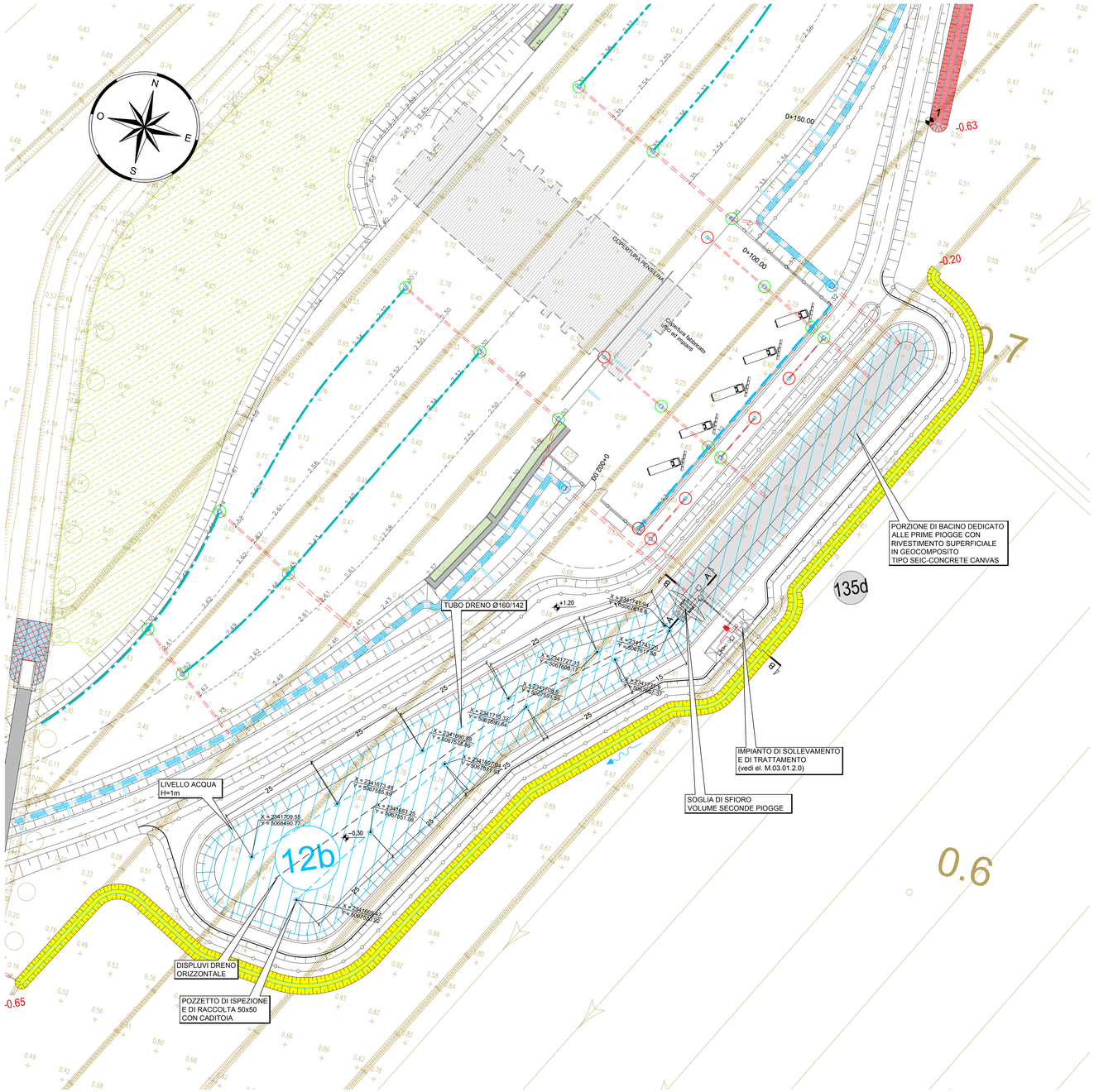

SEZIONE TRASVERSALE A-A
scala 1:100

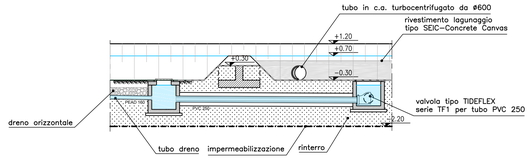

SEZIONE TRASVERSALE B-B
scala 1:100

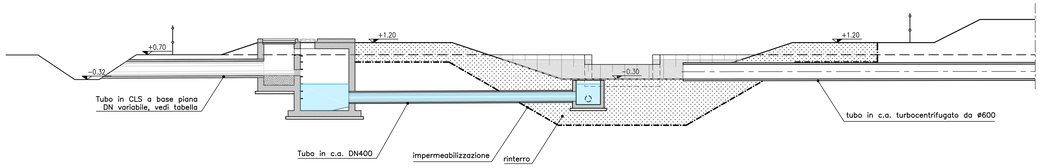

SEZIONE TIPO ARGINALE E
SCHEMA CALCOLI DATI BACINO

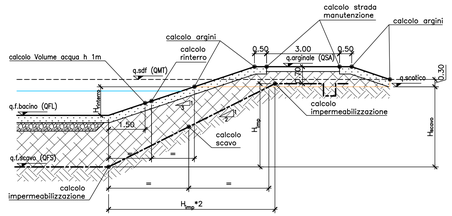

DATI BACINO DI LAGUNAGGIO N°12b		
QUOTA MEDIA TERRENO STATO DI FATTO	0.70	m s.l.m.m
QUOTA FONDO SCAVO	−2.20	m s.l.m.m
QUOTA FONDO LAGUNAGGIO	−0.30	m s.l.m.m
QUOTA SOMMITA' ARGINALE	1.20	m s.l.m.m
AREA FONDO SCAVO	2427	m^2
VOLUME SCAVO	9505	m^3
AREA ARGINI	4616	m^2
VOLUME ARGINI	2944	m^3
VOLUME SCOTICO	2410	m^3
VOLUME RINTERRO ZAVORRA	6613	m^3
VOLUME VEGETALE STRATO SUPERIORE		m^3
SUPERFICIE IMPERMEABILIZZAZIONE	7318	m^2
SUPERFICIE STRADA DI MANUTENZIONE	1887	m^2
VOLUME CAPACITA' BACINO h=1.0m	3131	m^3

NB: IL VOLUME RINTERRO ZAVORRA E' COMPRENSIVO DEL VOLUME VEGETALE

C.U.P. I 61 B 07 00036 000 5

P.115C

COMMISSARIO DELEGATO PER L'EMERGENZA DELLA MOBILITA' RIGUARDANTE LA A4 (TRATTO VENEZIA - TRIESTE) ED IL RACCORDO VILLESSE - GORIZIA
Ordinanza del Presidente del Consiglio dei Ministri n° 3702 del 05 settembre 2008 e s.m.i.
VIA VITTORIO LOCCHI N. 19 - 34143 - TRIESTE
Tel 040 3189542 - 0432 922542 - Fax 040 3189545
commissario@autovie.it - commissario@pec.commissariolterzacorsia.it

Legge 21 dicembre 2001 n. 443 (c.d. "Legge Obiettivo")
Primo Programma Nazionale Infrastrutture Strategiche
Intesa Generale Quadro Ministero Infrastrutture e Trasporti - Regione Autonoma Friuli Venezia Giulia
Intesa Generale Quadro Governo - Regione del Veneto
CORRIDOI AUTOSTRADALI E STRADALI
COMPLEMENTO DEL CORRIDOIO STRADALE 5 E DEI VALICHI CONFINARI
ASSE AUTOSTRADALE
AMPLIAMENTO DELLA A4 CON LA TERZA CORSIA
II LOTTO: TRATTO SAN DONA' DI PIAVE - SVINCOLO DI ALVISOPOLI
Sub-lotto 3: Asse autostradale
NUOVO SVINCOLO E CASELLO DI SAN STINO DI LIVENZA
PROGETTO DEFINITIVO

SISTEMAZIONE IDRAULICA
Lagunaggi
Planimetria e sezioni
Bacino di lagunaggio n°12b

1:500 - 1:100

TEMATICA: M
N. ALLEGATO e SUB.ALL.: 03.00.2.0

REV.	DATA	DESCRIZIONE DELLA REVISIONE	REDATTO	VERIFICATO	APPROVATO
4					
3					
2					
1	27.05.2022	PRIMA EMISSIONE	MB	PP	EP

COORDINAMENTO E PROGETTAZIONE GENERALE:
S.p.A. AUTOVIE VENETE :
Firmato digitalmente ai sensi dell'art. 24 del D.Lgs. 82/2005 e s.m.i. da:
dott. ing. Matteo RIVERANI
dott. ing. Edoardo PELLA

ORDINE DEGLI INGEGNERI PROV. DI TRIESTE dott. ing. EDOARDO PELLA n.2173A

ORDINE DEGLI INGEGNERI PROV. DI TRIESTE dott. ing. MATTEO RIVERANI n.2374

PROGETTAZIONE SPECIALISTICA:
Firmato digitalmente ai sensi dell'art. 24 del D.Lgs. 82/2005 e s.m.i. da:
dott. ing. Paolo PELUZZARO

ORDINE DEGLI INGEGNERI PROV. DI TRIESTE dott. ing. PAOLO PELUZZARO n. 2991

SUPPORTO TECNICO OPERATIVO LOGISTICO
s.p.a. AUTOVIE VENETE
34143 TRIESTE - Via V. Locchi, 19 - tel. 040/3189111
Società soggetta all'attività di direzione e coordinamento da parte di Friuli Venezia Giulia Autostrade e Autovie Venete
CONCESSIONARIA AUTOSTRADE
A4 VENEZIA - TRIESTE
A23 PALMANOVA - UDINE
A28 PORTOGRUARO - CONEGLIANO
A57 TANGENZIALE DI MESTRE
A27 TANGENZIALE DI MESTRE

DIREZIONE TECNICA:
IL DIRETTORE
dott. ing. Paolo PERCO

IL CAPO COMMESSA:
Firmato digitalmente ai sensi dell'art. 24 del D.Lgs. 82/2005 e s.m.i. da:
dott. ing. Edoardo PELLA

COMMISSARIO DELEGATO PER L'EMERGENZA
IL RESPONSABILE UNICO DEL PROCEDIMENTO
dott. ing. Paolo PERCO

NOME FILE: 2011M030020.dwg / 2011M030020.pdf
DATA PROGETTO: 31.05.2022
CODICE ELABORATO: 21A09K | ANNO: 20 | N.PROGETTO: 11 | REVISIONE: 1