



REGIONE PUGLIA



PROVINCIA DI FOGGIA



COMUNE DI ASCOLI SATRIANO

## AGROVOLTAICO "MEZZANA GRANDE"

Progetto per la costruzione e l'esercizio di un impianto agrovoltaiico per la produzione di energia elettrica da fonte fotovoltaica e delle relative opere ed infrastrutture connesse, della potenza elettrica di 45,4779 MW DC e 37,800 MW AC, con contestuale utilizzo del terreno ad attività agricole di qualità, apicoltura e attività sociali, da realizzare nel Comune di Ascoli Satriano (FG) in località "Mezzana Grande"

### PROGETTO DEFINITIVO

Proponente dell'impianto FV:

**ILOS**

**INE Mezzana Grande srl**

A Company of ILOS New Energy Italy

**INE MEZZANA GRANDE S.r.l.**

Via C. D'Ambrosio n. 6, 71016, San Severo (FG)

PEC: inemezzanagrandesrl@legalmail.it

Gruppo di progettazione:

Ing. Giovanni Montanarella - progettazione generale e progettazione elettrica

Arch. Giuseppe Pulizzi - progettazione generale e coordinamento gruppo di lavoro

Ing. Salvatore Di Croce - progettazione generale, studi e indagini idrologiche e idrauliche

Dott. Arturo Urso - studi e progettazione agronomica

Ing. Angela Cuonzo - studio d'impatto ambientale e analisi territoriale

Geom. Donato Lensi - studio d'impatto ambientale e rilievi topografici

Dott. Geologo Baldassarre Franco La Tessa - studi e indagini geologiche, geotecniche e sismiche

Dott.ssa Archeologa Paola Guacci - studi e indagini archeologiche

Ing. Silvio Galtieri - valutazione d'impatto acustico

Proponente del progetto agronomico e  
Coordinatore generale e progettazione:

**m2  
energia**  
ENERGIE  
RINNOVABILI

**M2 ENERGIA S.r.l.**

Via C. D'Ambrosio n. 6, 71016, San Severo (FG)

m2energia@gmail.com - m2energia@pec.it

+39 0882.600963 - 340.8533113

Elaborato redatto da:







Geom. Donato Lensi

Collegio dei Geometri - Provincia di Foggia - n. 2323

Spazio riservato agli uffici:

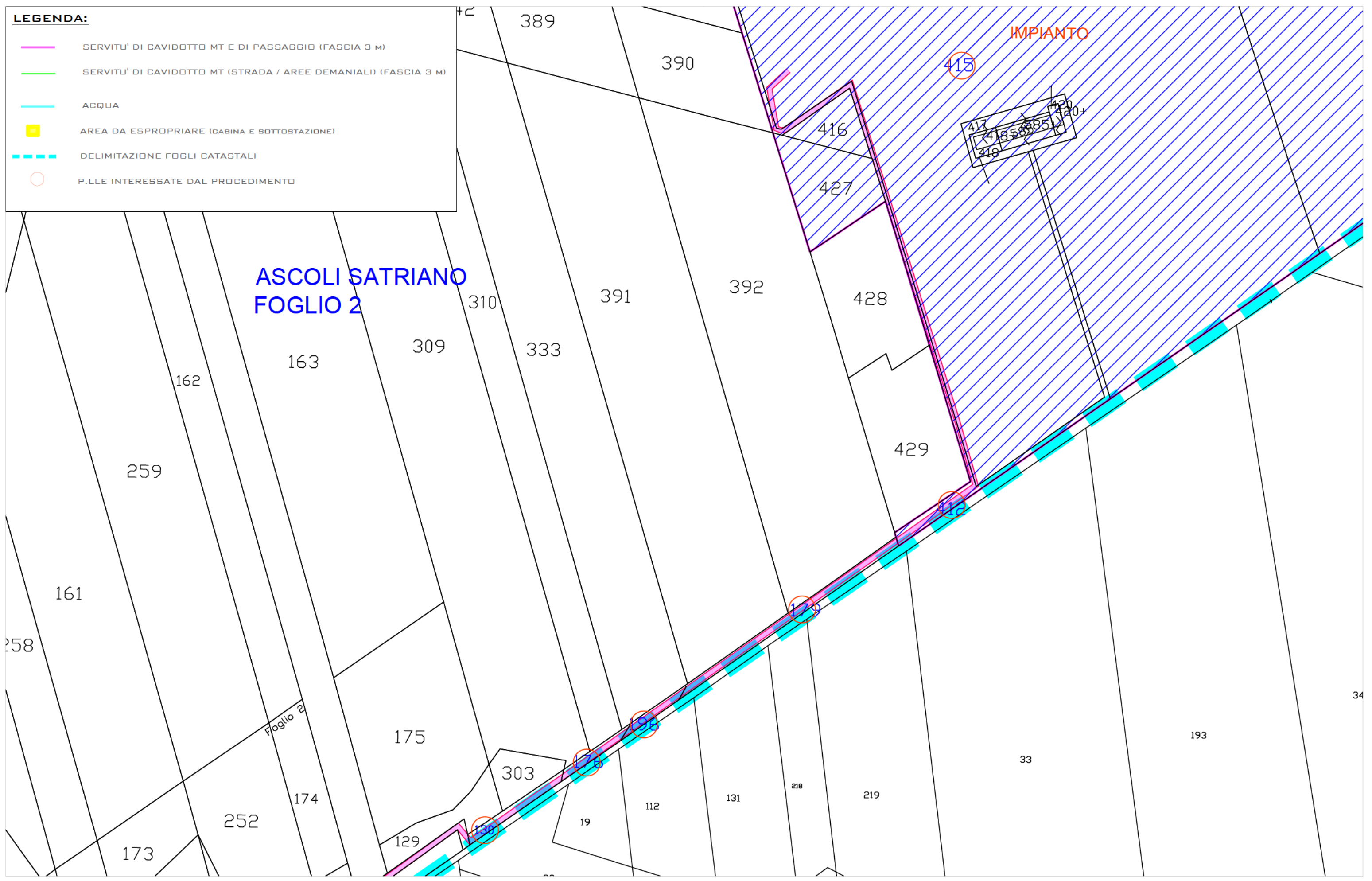
<b>PD</b>	Titolo elaborato:				Codice elaborato	
	Piano particellare d'esproprio - elaborato grafico				PD01_33	
N. progetto: FG0AS01	N. commessa:	Codice pratica:	Protocollo:	Scala: 1:2000	Formato di stampa: A3	
Redatto il: 28/04/2021	Revis. 01 del: 20/09/2021	Revis. 02 del:	Revis. 03 del:	Verificato il: 23/09/2021	Approvato il: 23/09/2021	Nome_file o Identificatore: FG0AS01_PD01_33

**LEGENDA:**







-  SERVITU' DI CAVIDOTTO MT E DI PASSAGGIO (FASCIA 3 M)
-  SERVITU' DI CAVIDOTTO MT (STRADA / AREE DEMANIALI) (FASCIA 3 M)
-  ACQUA
-  AREA DA ESPROPRIARE (GABINA E SOTTOSTAZIONE)
-  DELIMITAZIONE FOGLI CATASTALI
-  P.LLE INTERESSATE DAL PROCEDIMENTO

**ASCOLI SATTRIANO  
FOGLIO 2**

**IMPIANTO**



**LEGENDA:**

-  SERVITU' DI CAVIDOTTO MT E DI PASSAGGIO (FASCIA 3 M)
-  SERVITU' DI CAVIDOTTO MT (STRADA / AREE DEMANIALI) (FASCIA 3 M)
-  ACQUA
-  AREA DA ESPROPRIARE (GABINA E SOTTOSTAZIONE)
-  DELIMITAZIONE FOGLI CATASTALI
-  P.LLE INTERESSATE DAL PROCEDIMENTO



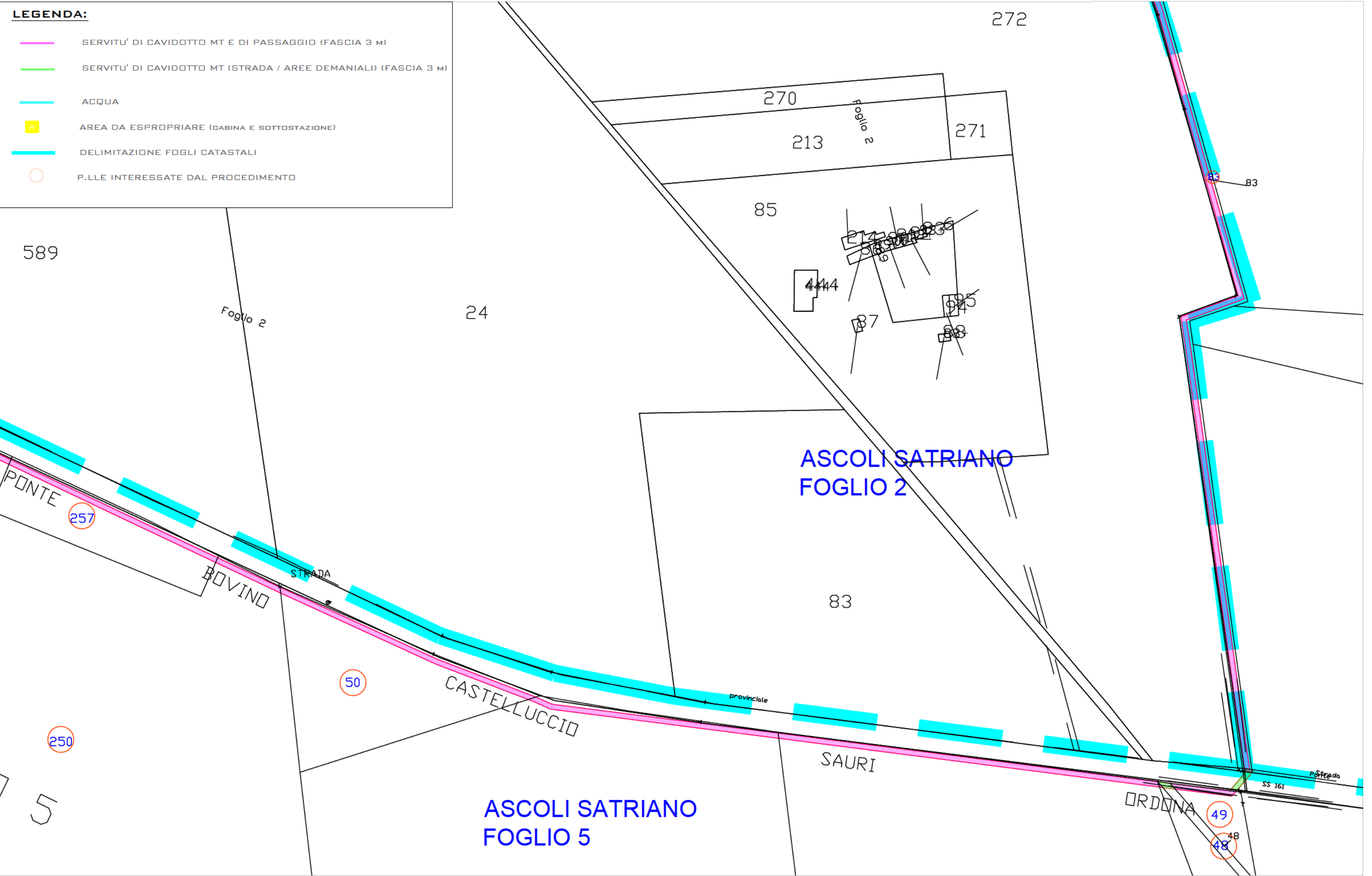
ASCOLI SATRIANO  
FOGLIO 2

ASCOLI SATRIANO  
FOGLIO 3







Mezzana Grande

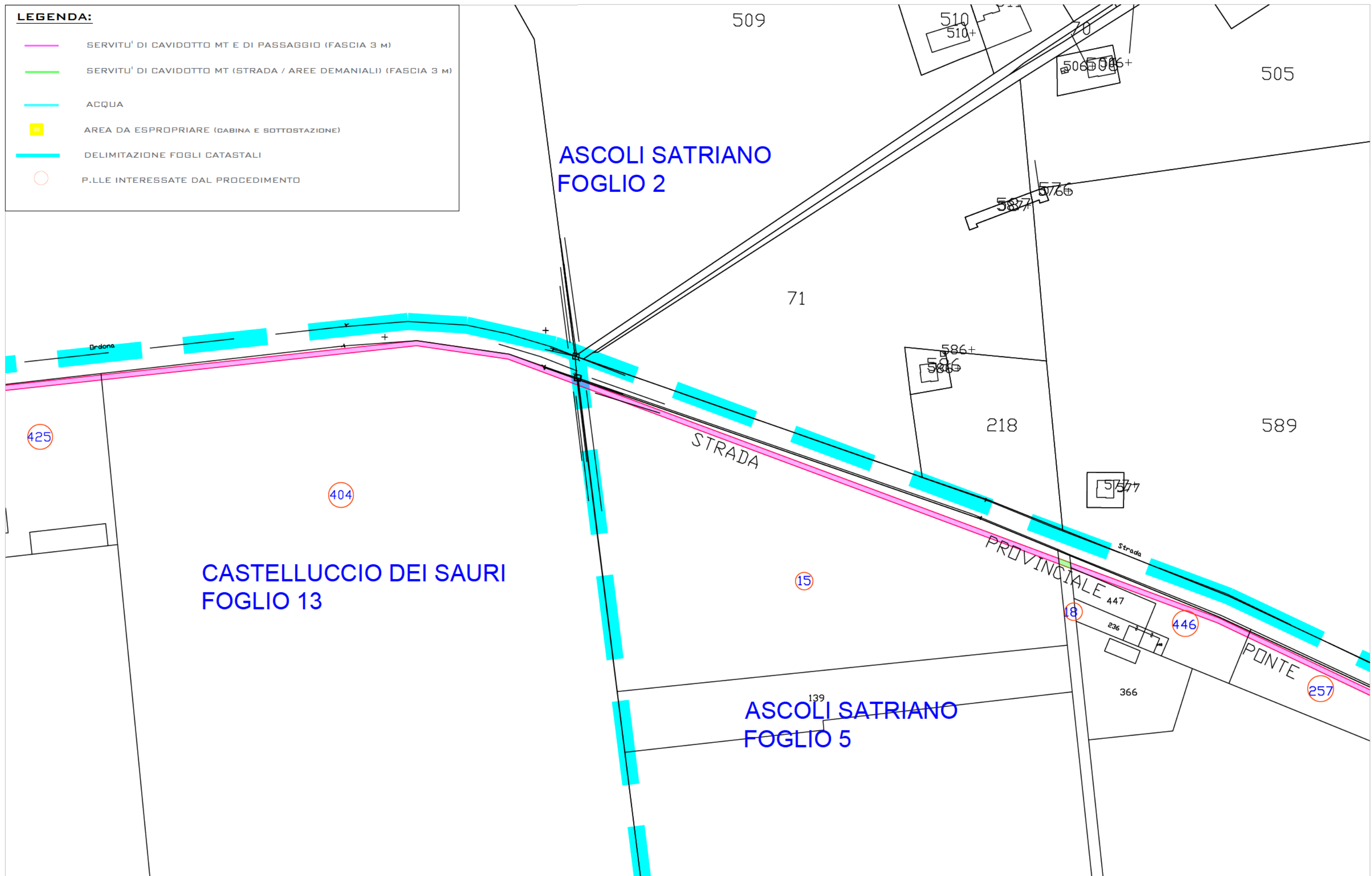
**LEGENDA:**

- SERVITU' DI CAVIDOTTO MT E DI PASSAGGIO (FASCIA 3 M)
- SERVITU' DI CAVIDOTTO MT (STRADA / AREE DEMANIALI) (FASCIA 3 M)
- ACQUA
- AREA DA ESPROPRIARE (GABINA E SOTTOSTAZIONE)
- DELIMITAZIONE FOGLI CATASTALI
- P.LLE INTERESSATE DAL PROCEDIMENTO









**LEGENDA:**

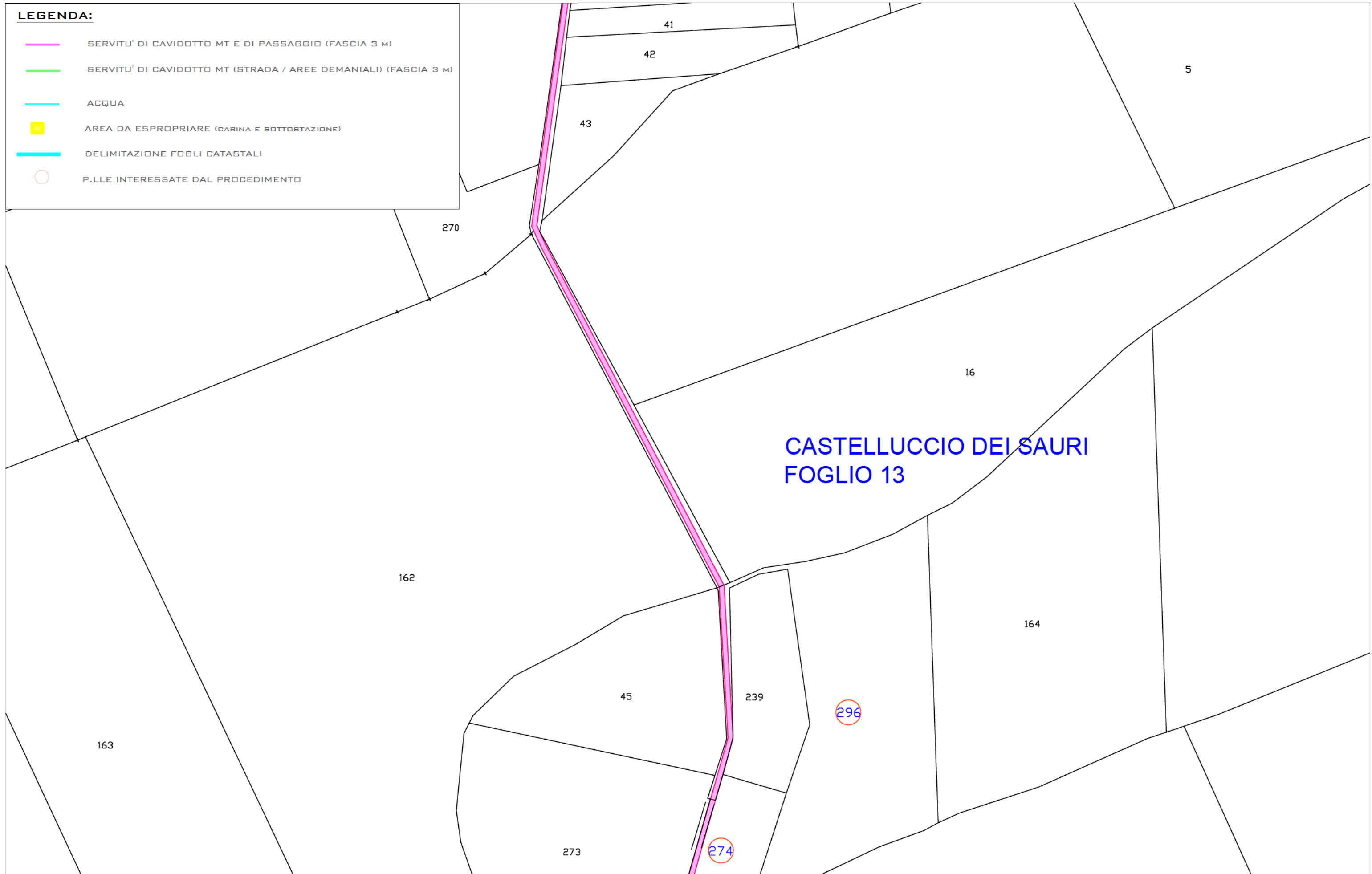
-  SERVITU' DI CAVIDOTTO MT E DI PASSAGGIO (FASCIA 3 M)
-  SERVITU' DI CAVIDOTTO MT (STRADA / AREE DEMANIALI) (FASCIA 3 M)
-  ACQUA
-  AREA DA ESPROPRIARE (GABINA E SOTTOSTAZIONE)
-  DELIMITAZIONE FOGLI CATASTALI
-  P.LLE INTERESSATE DAL PROCEDIMENTO





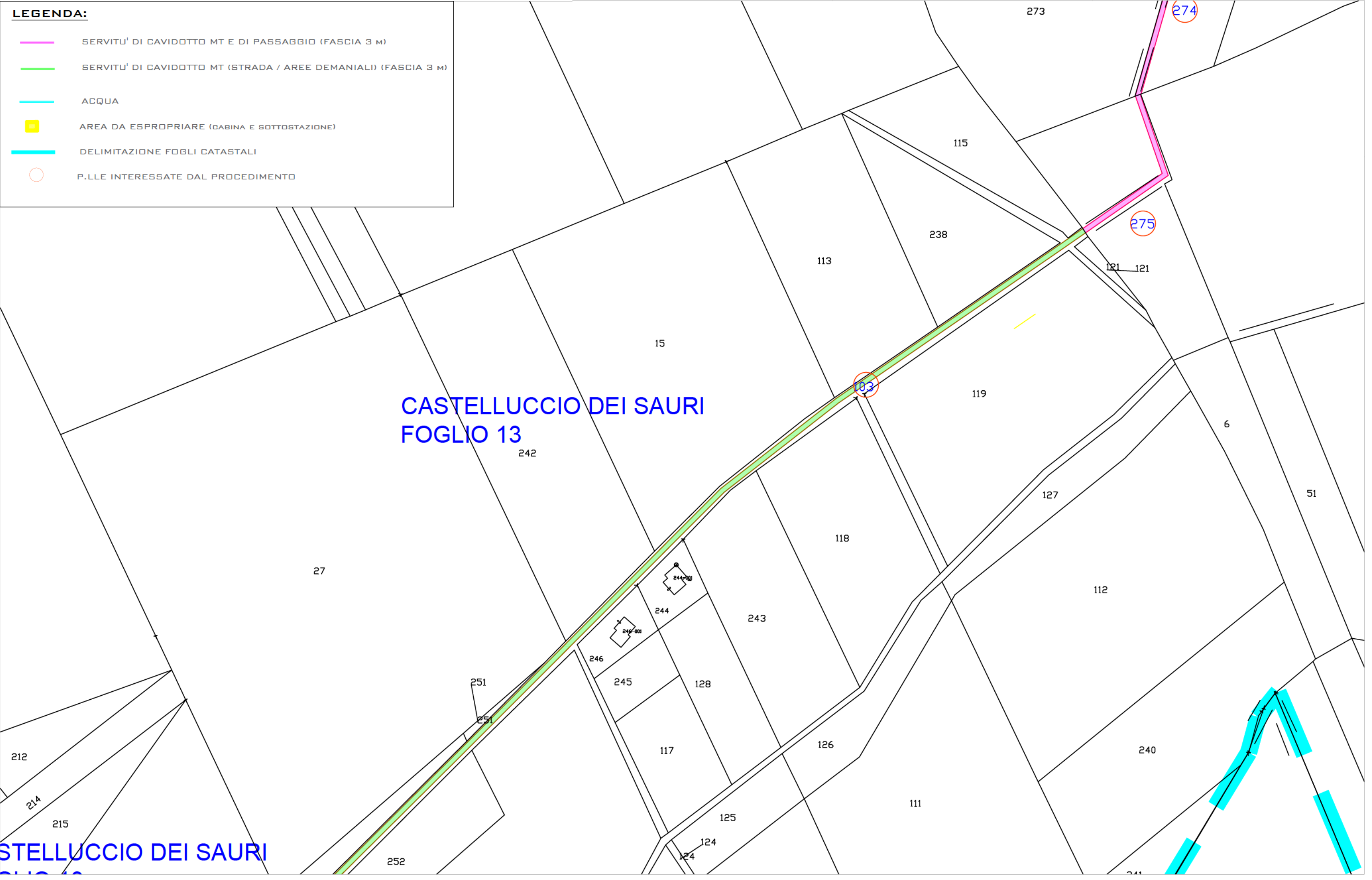
**LEGENDA:**

-  SERVITU' DI CAVIDOTTO MT E DI PASSAGGIO (FASCIA 3 M)
-  SERVITU' DI CAVIDOTTO MT (STRADA / AREE DEMANIALI) (FASCIA 3 M)
-  ACQUA
-  AREA DA ESPROPRIARE (CABINA E SOTTOSTAZIONE)
-  DELIMITAZIONE FOGLI CATASTALI
-  P.LLE INTERESSATE DAL PROCEDIMENTO



**LEGENDA:**

- SERVITU' DI CAVIDOTTO MT E DI PASSAGGIO (FASCIA 3 M)
- SERVITU' DI CAVIDOTTO MT (STRADA / AREE DEMANIALI) (FASCIA 3 M)
- ACQUA
- AREA DA ESPROPRIARE (GABINA E SOTTOSTAZIONE)
- DELIMITAZIONE FOGLI CATASTALI
- P.LLE INTERESSATE DAL PROCEDIMENTO









**CASTELLUCCIO DEI SAURI  
FOGLIO 13**

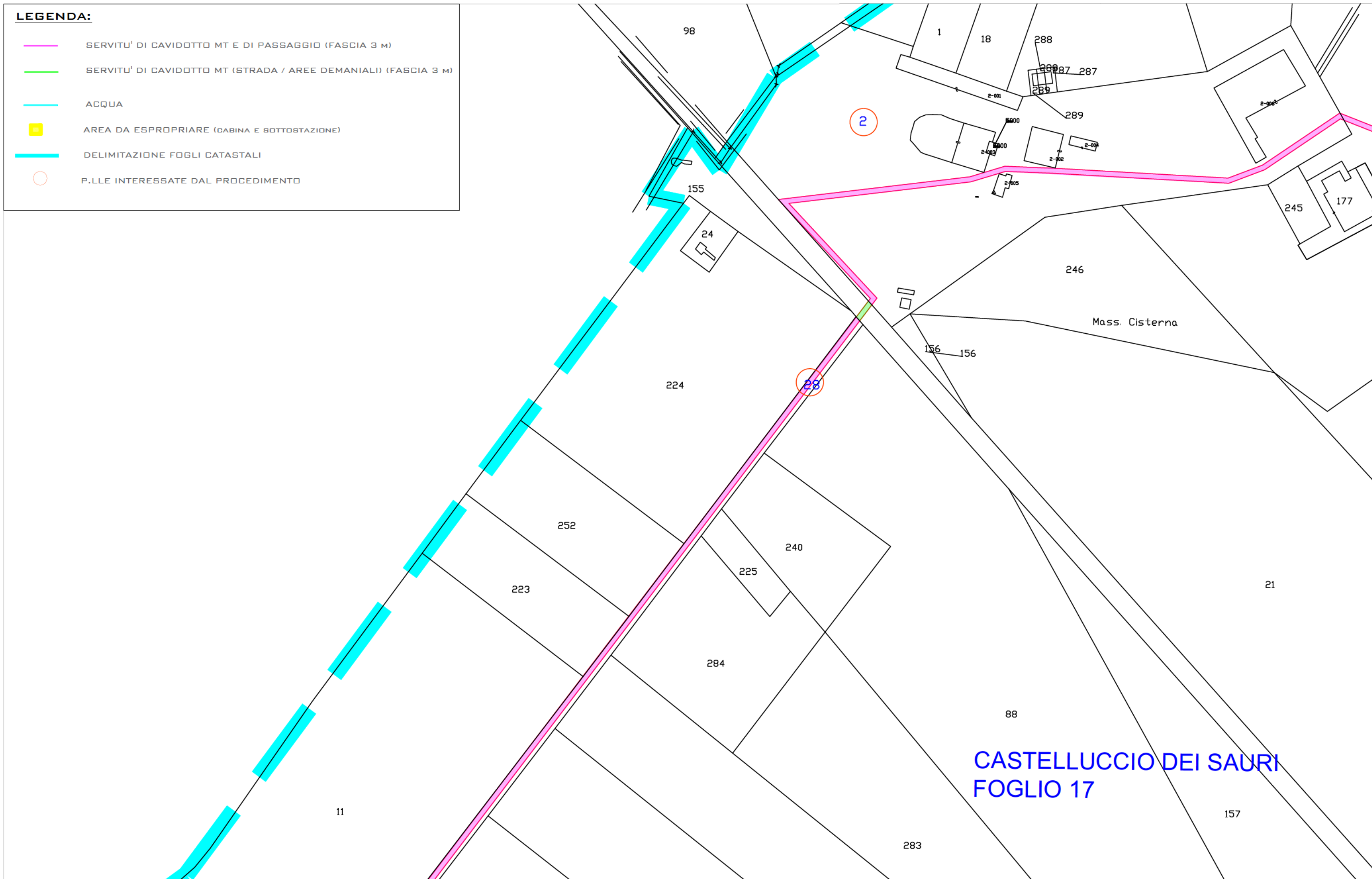
**CASTELLUCCIO DEI SAURI**











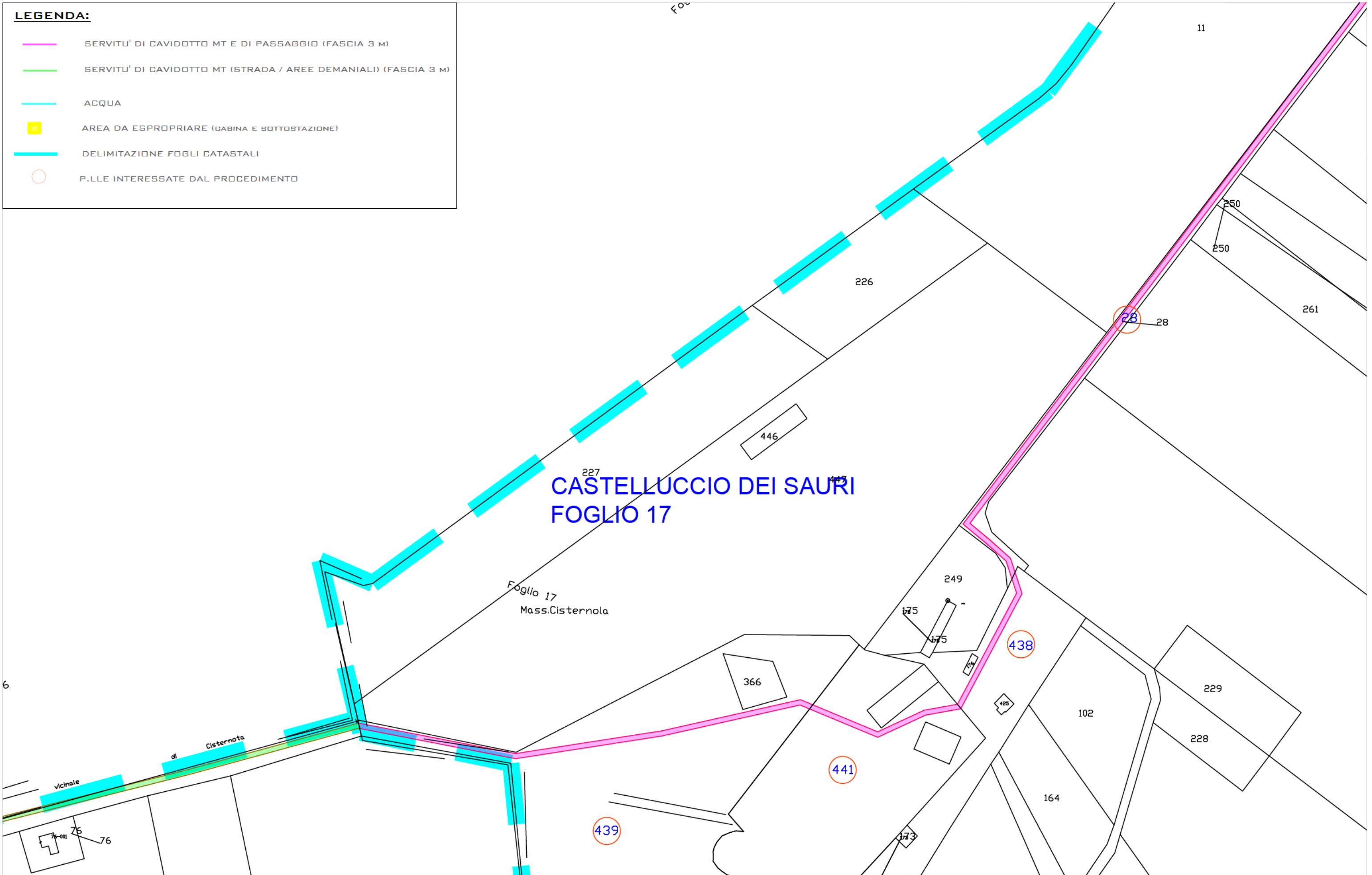
**LEGENDA:**

-  SERVITU' DI CAVIDOTTO MT E DI PASSAGGIO (FASCIA 3 M)
-  SERVITU' DI CAVIDOTTO MT (STRADA / AREE DEMANIALI) (FASCIA 3 M)
-  ACQUA
-  AREA DA ESPROPRIARE (GABINA E SOTTOSTAZIONE)
-  DELIMITAZIONE FOGLI CATASTALI
-  P.LLE INTERESSATE DAL PROCEDIMENTO









**LEGENDA:**

-  SERVITU' DI CAVIDOTTO MT E DI PASSAGGIO (FASCIA 3 M)
-  SERVITU' DI CAVIDOTTO MT (STRADA / AREE DEMANIALI) (FASCIA 3 M)
-  ACQUA
-  AREA DA ESPROPRIARE (CABINA E SOTTOSTAZIONE)
-  DELIMITAZIONE FOGLI CATASTALI
-  P.LLE INTERESSATE DAL PROCEDIMENTO



**LEGENDA:**







-  SERVITU' DI CAVIDOTTO MT E DI PASSAGGIO (FASCIA 3 M)
-  SERVITU' DI CAVIDOTTO MT (STRADA / AREE DEMANIALI) (FASCIA 3 M)
-  ACQUA
-  AREA DA ESPROPRIARE (GABINA E SOTTOSTAZIONE)
-  DELIMITAZIONE FOGLI CATASTALI
-  P.LLE INTERESSATE DAL PROCEDIMENTO

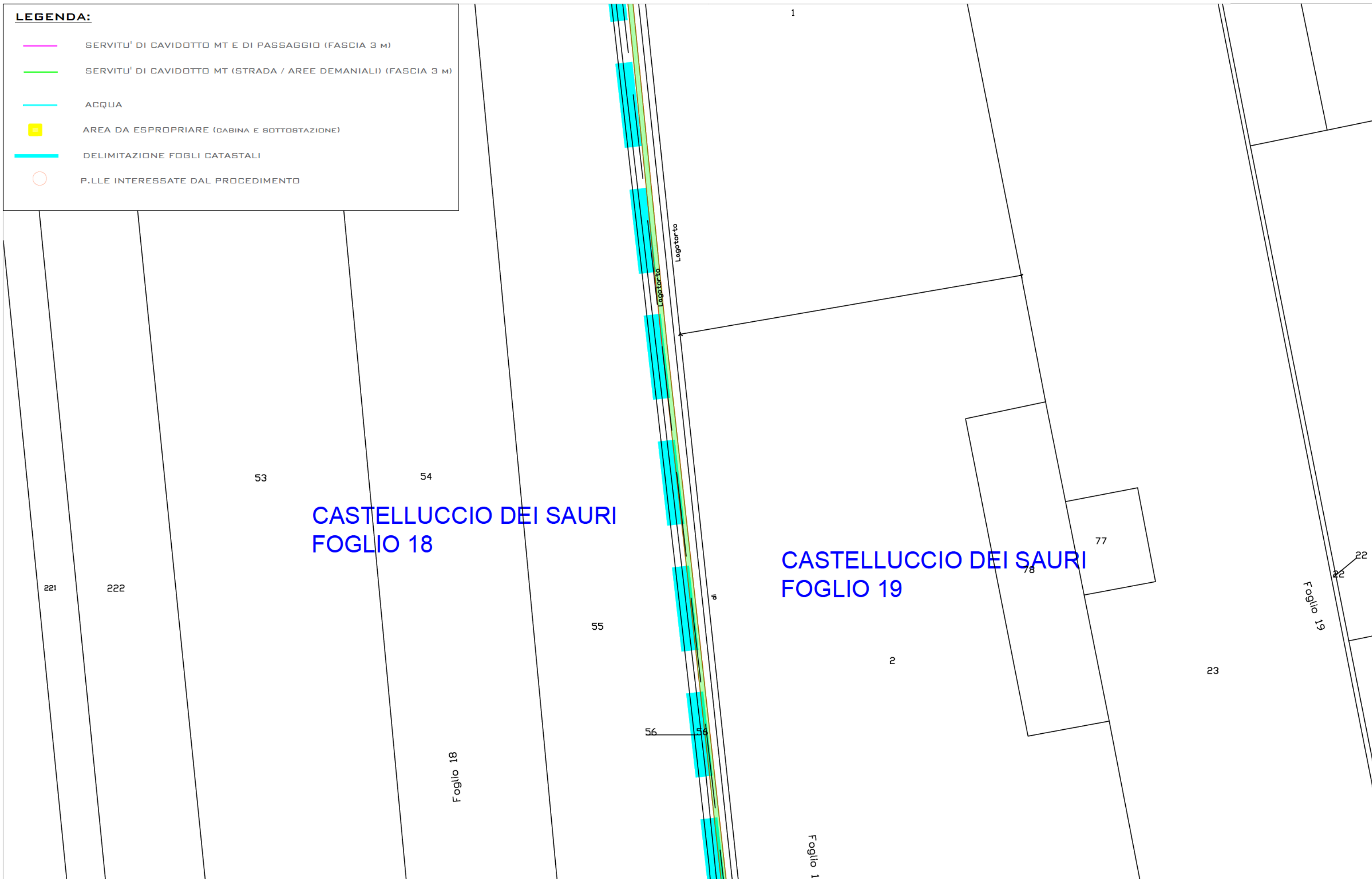
CASTELLUCCIO DEI SAURI  
FOGLIO 18

CASTELLUCCIO DEI SAURI  
FOGLIO 19



**LEGENDA:**

-  SERVITU' DI CAVIDOTTO MT E DI PASSAGGIO (FASCIA 3 M)
-  SERVITU' DI CAVIDOTTO MT (STRADA / AREE DEMANIALI) (FASCIA 3 M)
-  ACQUA
-  AREA DA ESPROPRIARE (GABINA E SOTTOSTAZIONE)
-  DELIMITAZIONE FOGLI CATASTALI
-  P.LLE INTERESSATE DAL PROCEDIMENTO



CASTELLUCCIO DEI SAURI  
FOGLIO 18







CASTELLUCCIO DEI SAURI  
FOGLIO 19

Foglio 18

Foglio 19







Foglio 19

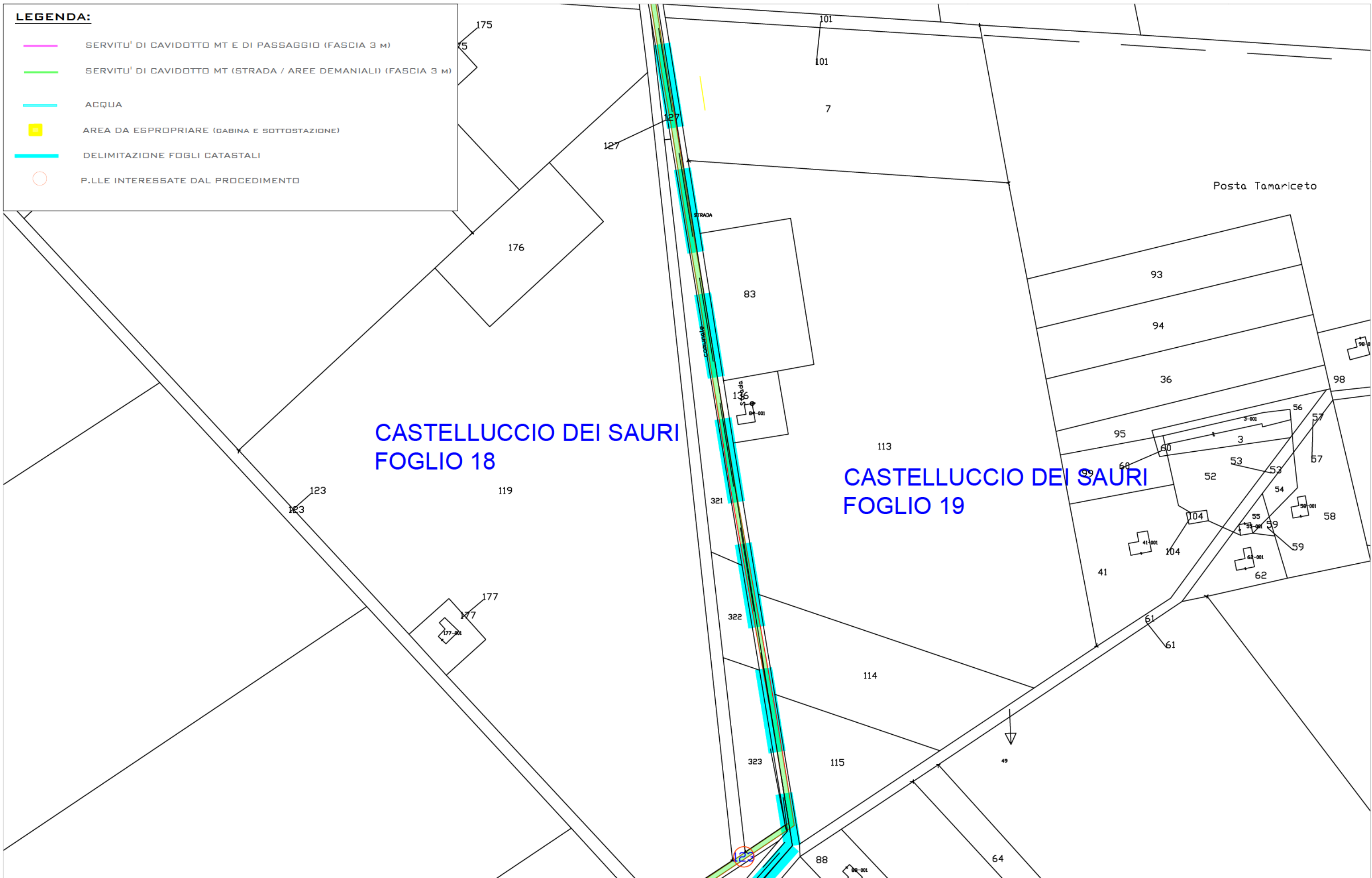
**LEGENDA:**

-  SERVITU' DI CAVIDOTTO MT E DI PASSAGGIO (FASCIA 3 M)
-  SERVITU' DI CAVIDOTTO MT (STRADA / AREE DEMANIALI) (FASCIA 3 M)
-  ACQUA
-  AREA DA ESPROPRIARE (GABINA E SOTTOSTAZIONE)
-  DELIMITAZIONE FOGLI CATASTALI
-  P.LLE INTERESSATE DAL PROCEDIMENTO



**LEGENDA:**

-  SERVITU' DI CAVIDOTTO MT E DI PASSAGGIO (FASCIA 3 M)
-  SERVITU' DI CAVIDOTTO MT (STRADA / AREE DEMANIALI) (FASCIA 3 M)
-  ACQUA
-  AREA DA ESPROPRIARE (GABINA E SOTTOSTAZIONE)
-  DELIMITAZIONE FOGLI CATASTALI
-  P.LLE INTERESSATE DAL PROCEDIMENTO



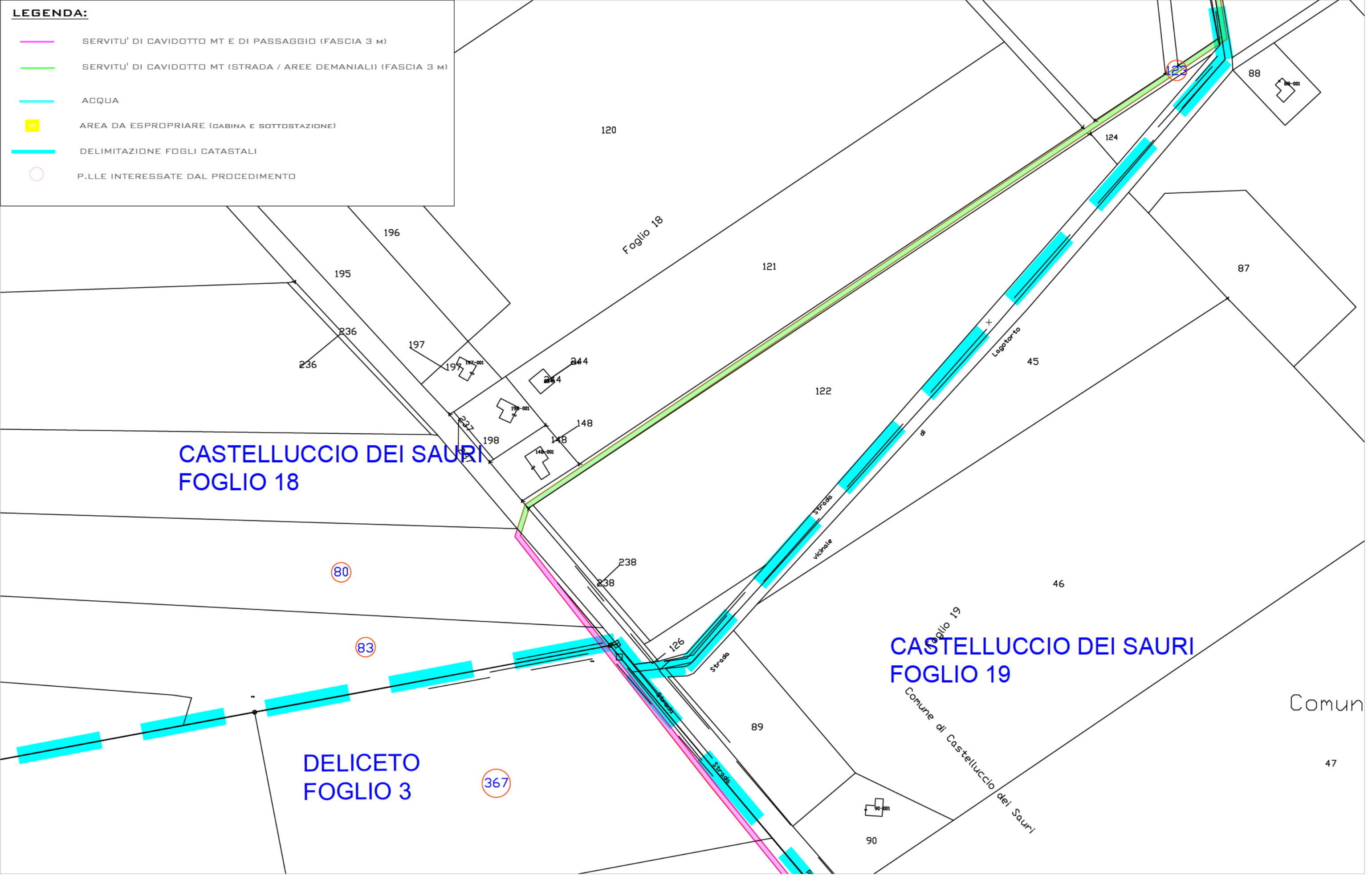
**CASTELLUCCIO DEI SAURI  
FOGLIO 18**

**CASTELLUCCIO DEI SAURI  
FOGLIO 19**

Posta Tamariceto

**LEGENDA:**

- SERVITU' DI CAVIDOTTO MT E DI PASSAGGIO (FASCIA 3 M)
- SERVITU' DI CAVIDOTTO MT (STRADA / AREE DEMANIALI) (FASCIA 3 M)
- ACQUA
- AREA DA ESPROPRIARE (GABINA E SOTTOSTAZIONE)
- DELIMITAZIONE FOGLI CATASTALI
- P.LLE INTERESSATE DAL PROCEDIMENTO



**CASTELLUCCIO DEI SAURI  
FOGLIO 18**

**CASTELLUCCIO DEI SAURI  
FOGLIO 19**





**DELICETO  
FOGLIO 3**

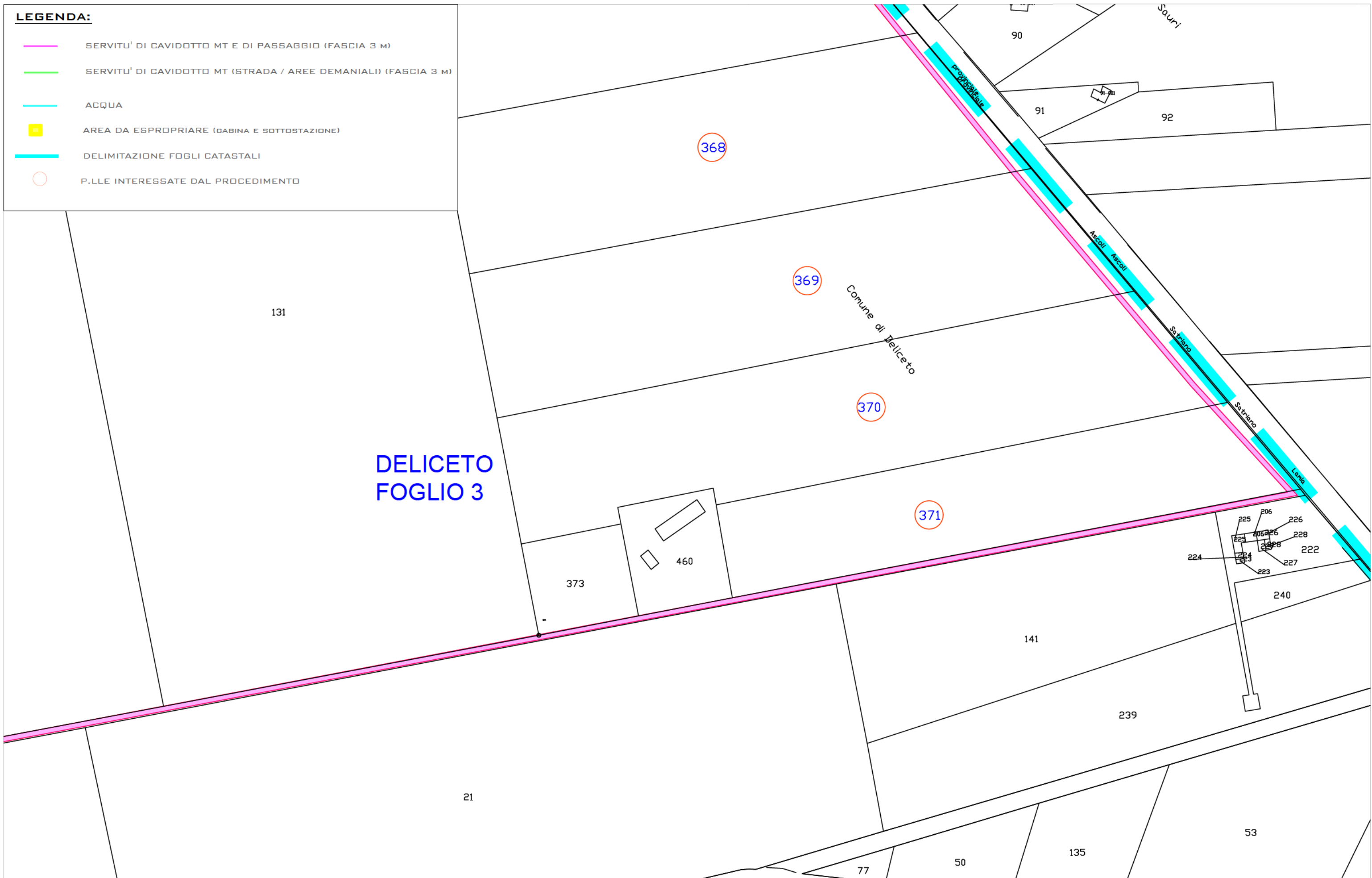
Comun

47



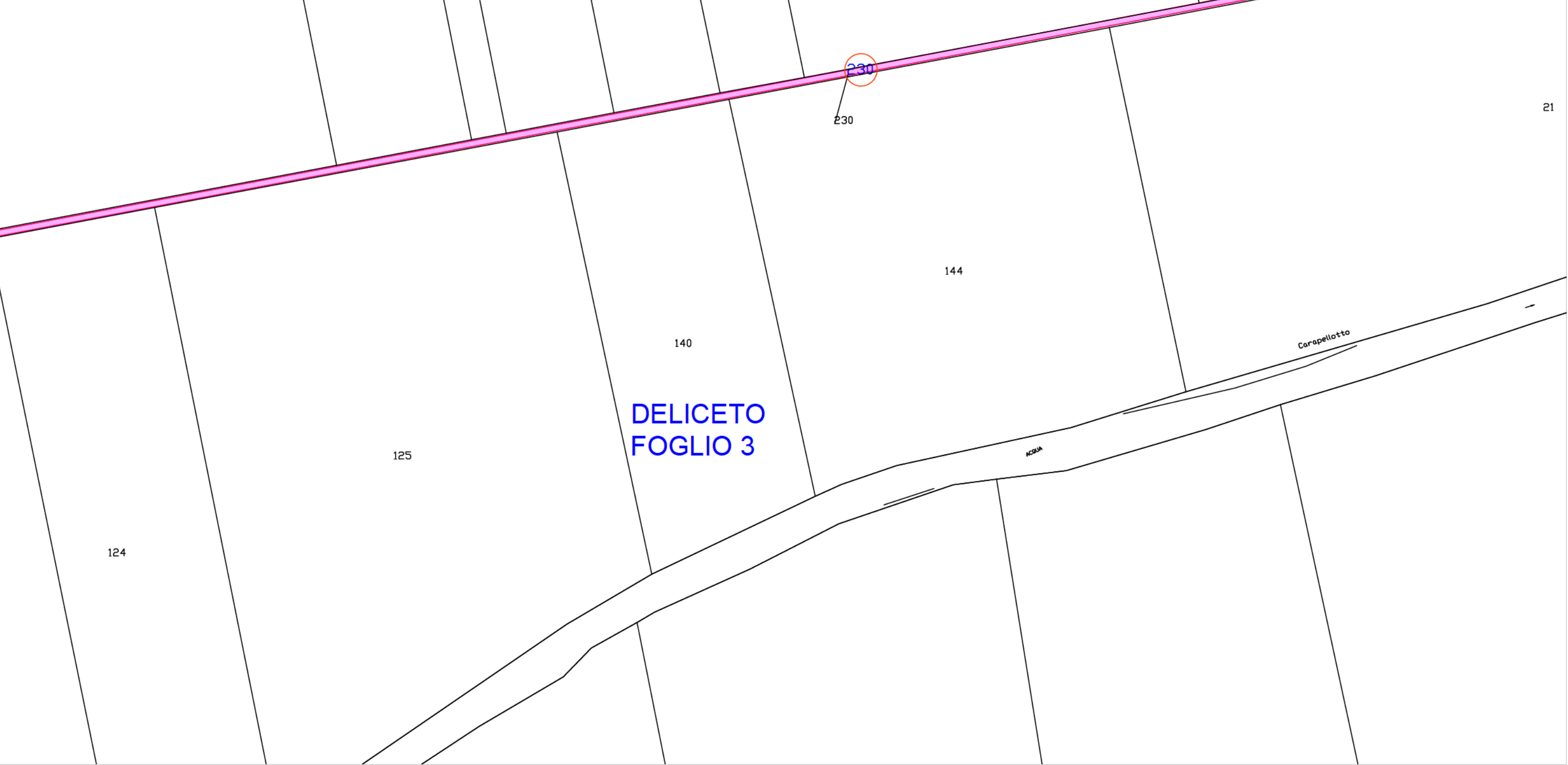
**LEGENDA:**

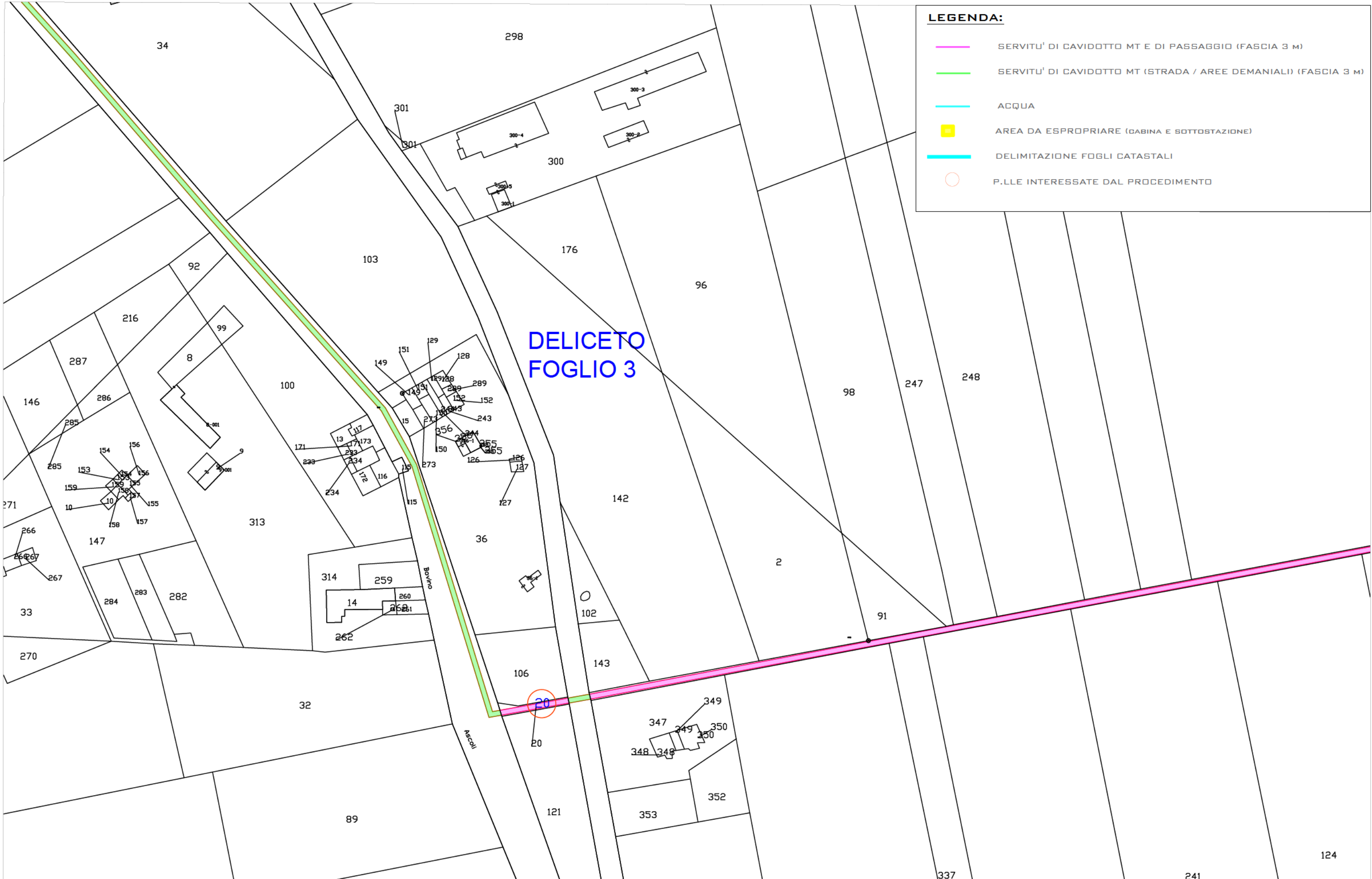
-  SERVITU' DI CAVIDOTTO MT E DI PASSAGGIO (FASCIA 3 M)
-  SERVITU' DI CAVIDOTTO MT (STRADA / AREE DEMANIALI) (FASCIA 3 M)
-  ACQUA
-  AREA DA ESPROPRIARE (GABINA E SOTTOSTAZIONE)
-  DELIMITAZIONE FOGLI CATASTALI
-  P.LLE INTERESSATE DAL PROCEDIMENTO









**LEGENDA:**

- SERVITU' DI CAVIDOTTO MT E DI PASSAGGIO (FASCIA 3 M)
- SERVITU' DI CAVIDOTTO MT (STRADA / AREE DEMANIALI) (FASCIA 3 M)
- ACQUA
- AREA DA ESPROPRIARE (GABINA E SOTTOSTAZIONE)
- DELIMITAZIONE FOGLI CATASTALI
- P.LLE INTERESSATE DAL PROCEDIMENTO



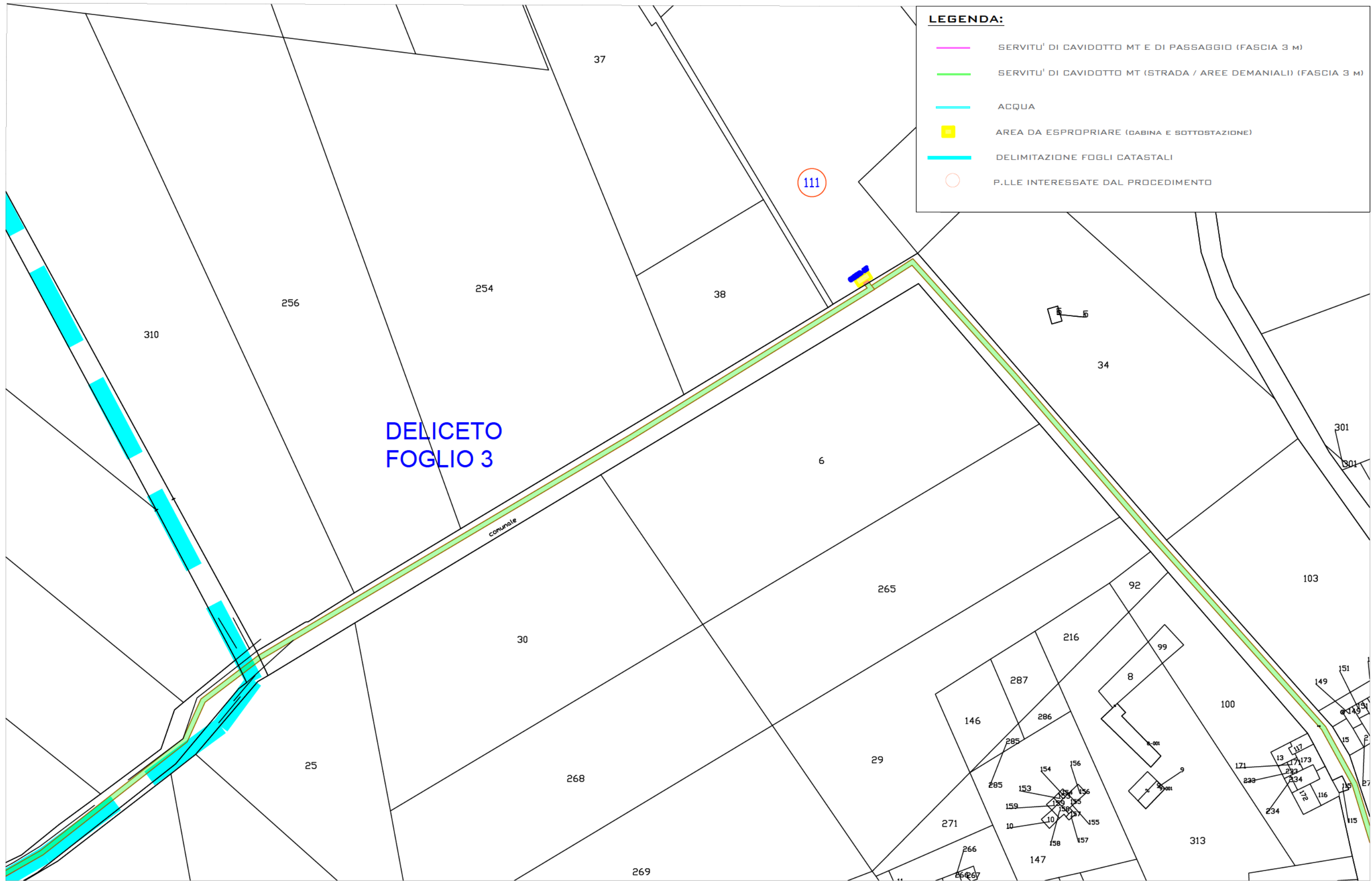


**LEGENDA:**

-  SERVITU' DI CAVIDOTTO MT E DI PASSAGGIO (FASCIA 3 M)
-  SERVITU' DI CAVIDOTTO MT (STRADA / AREE DEMANIALI) (FASCIA 3 M)
-  ACQUA
-  AREA DA ESPROPRIARE (CABINA E SOTTOSTAZIONE)
-  DELIMITAZIONE FOGLI CATASTALI
-  P.LLE INTERESSATE DAL PROCEDIMENTO

**DELICETO  
FOGLIO 3**

**20**



**LEGENDA:**

- SERVITU' DI CAVIDOTTO MT E DI PASSAGGIO (FASCIA 3 M)
- SERVITU' DI CAVIDOTTO MT (STRADA / AREE DEMANIALI) (FASCIA 3 M)
- ACQUA
- AREA DA ESPROPRIARE (CABINA E SOTTOSTAZIONE)
- DELIMITAZIONE FOGLI CATASTALI
- P.LLE INTERESSATE DAL PROCEDIMENTO

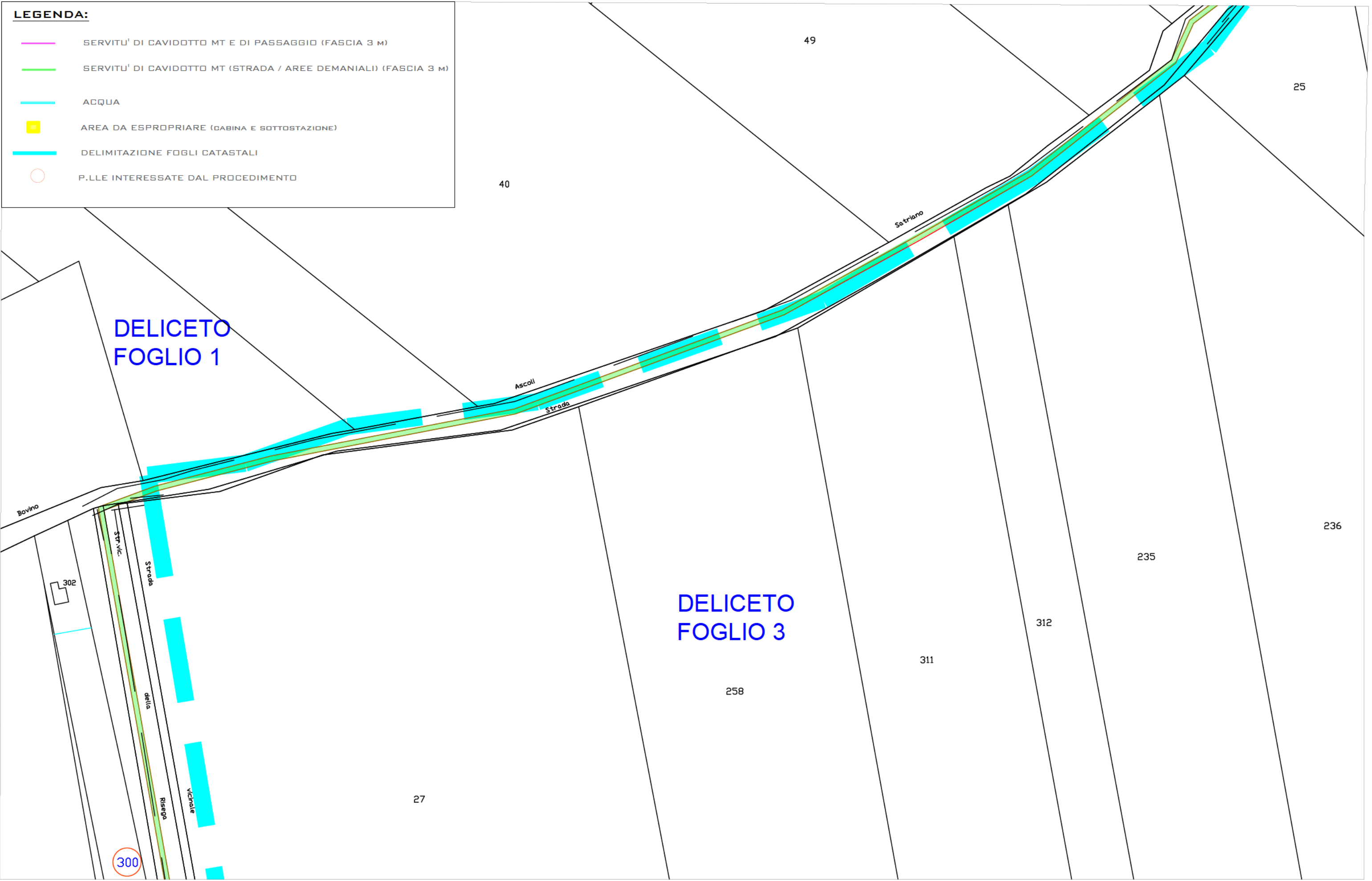
DELICETO  
FOGLIO 3

111

comune

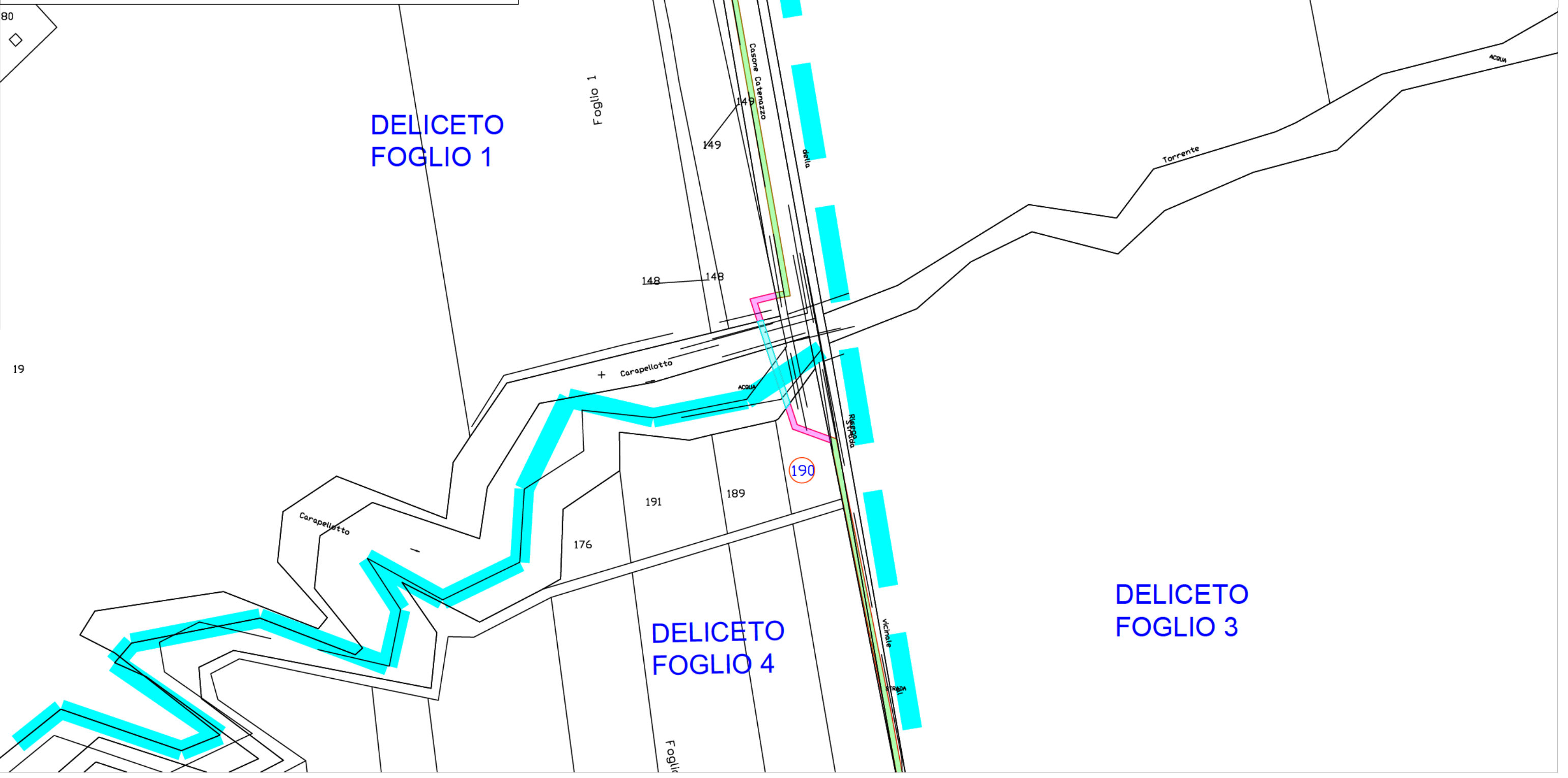
**LEGENDA:**

- SERVITU' DI CAVIDOTTO MT E DI PASSAGGIO (FASCIA 3 M)
- SERVITU' DI CAVIDOTTO MT (STRADA / AREE DEMANIALI) (FASCIA 3 M)
- ACQUA
- AREA DA ESPROPRIARE (GABINA E SOTTOSTAZIONE)
- DELIMITAZIONE FOGLI CATASTALI
- P.LLE INTERESSATE DAL PROCEDIMENTO







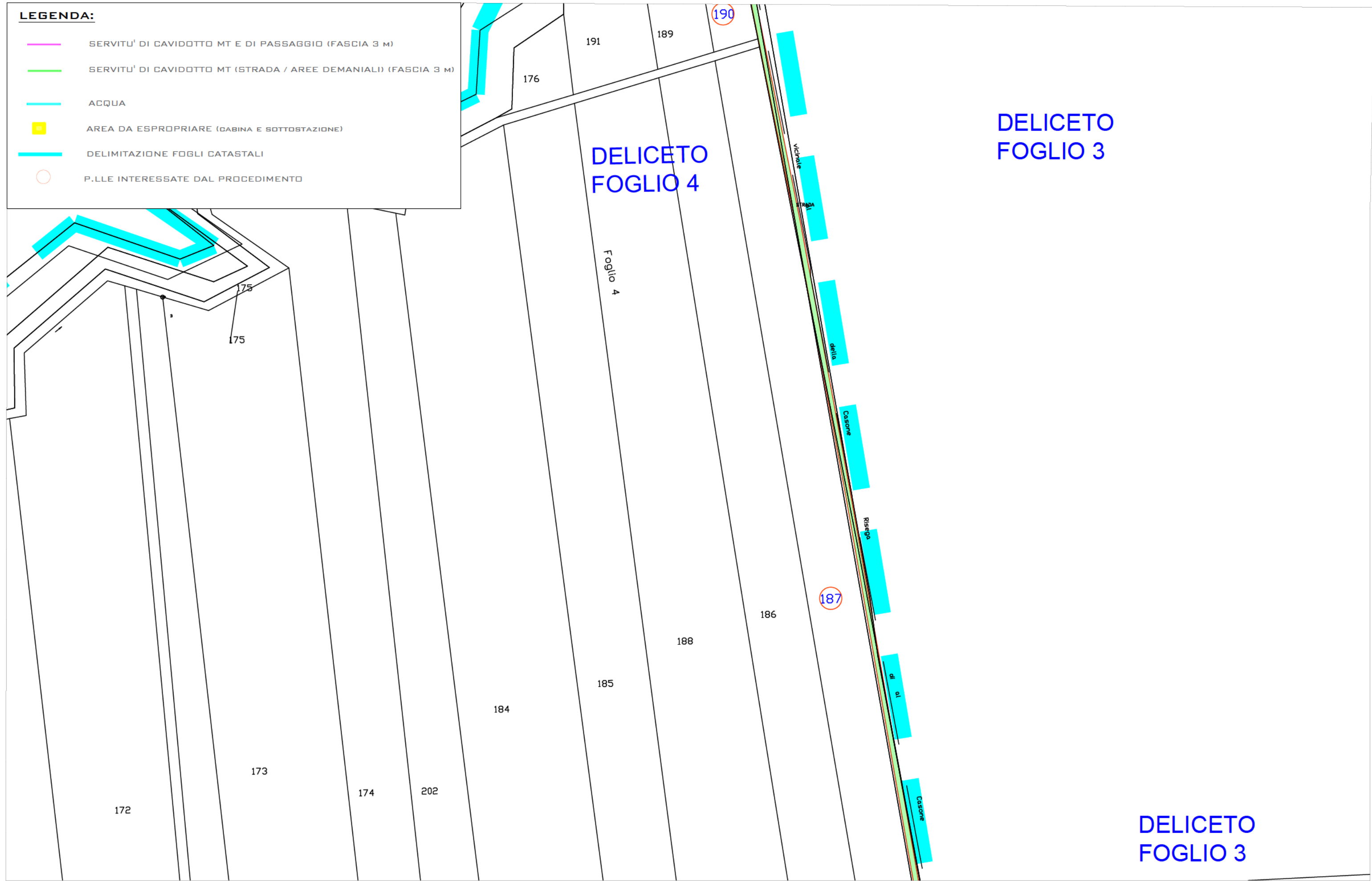
**LEGENDA:**

- SERVITU' DI CAVIDOTTO MT E DI PASSAGGIO (FASCIA 3 M)
- SERVITU' DI CAVIDOTTO MT (STRADA / AREE DEMANIALI) (FASCIA 3 M)
- ACQUA
- AREA DA ESPROPRIARE (GABINA E SOTTOSTAZIONE)
- DELIMITAZIONE FOGLI CATASTALI
- P.LLE INTERESSATE DAL PROCEDIMENTO



**LEGENDA:**

-  SERVITU' DI CAVIDOTTO MT E DI PASSAGGIO (FASCIA 3 M)
-  SERVITU' DI CAVIDOTTO MT (STRADA / AREE DEMANIALI) (FASCIA 3 M)
-  ACQUA
-  AREA DA ESPROPRIARE (CABINA E SOTTOSTAZIONE)
-  DELIMITAZIONE FOGLI CATASTALI
-  P.LLE INTERESSATE DAL PROCEDIMENTO



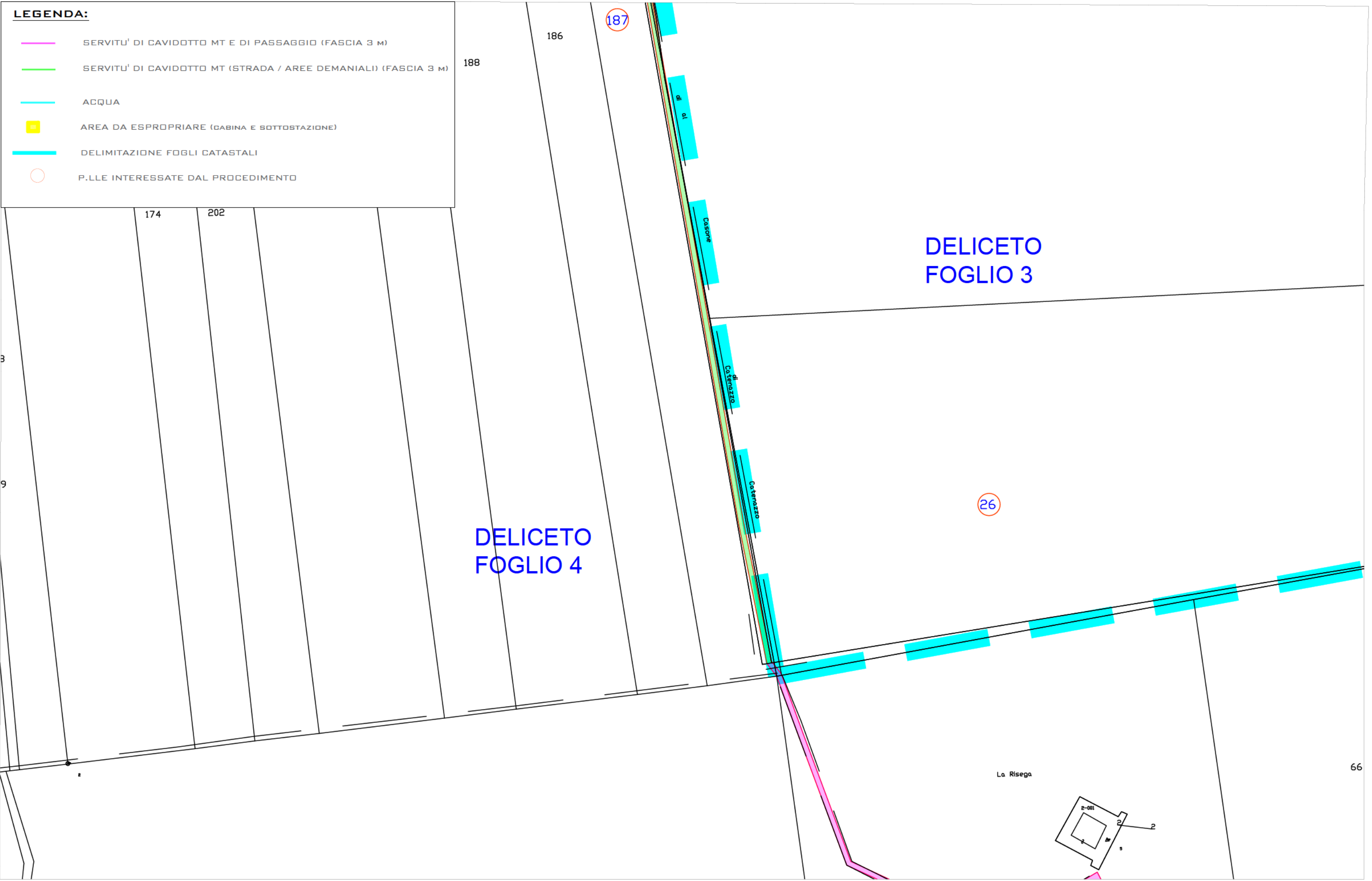
DELICETO  
FOGLIO 4

DELICETO  
FOGLIO 3

DELICETO  
FOGLIO 3

**LEGENDA:**

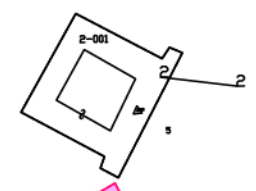
- SERVITU' DI CAVIDOTTO MT E DI PASSAGGIO (FASCIA 3 M)
- SERVITU' DI CAVIDOTTO MT (STRADA / AREE DEMANIALI) (FASCIA 3 M)
- ACQUA
- AREA DA ESPROPRIARE (CABINA E SOTTOSTAZIONE)
- DELIMITAZIONE FOGLI CATASTALI
- P.LLE INTERESSATE DAL PROCEDIMENTO



DELICETO  
FOGLIO 3







DELICETO  
FOGLIO 4

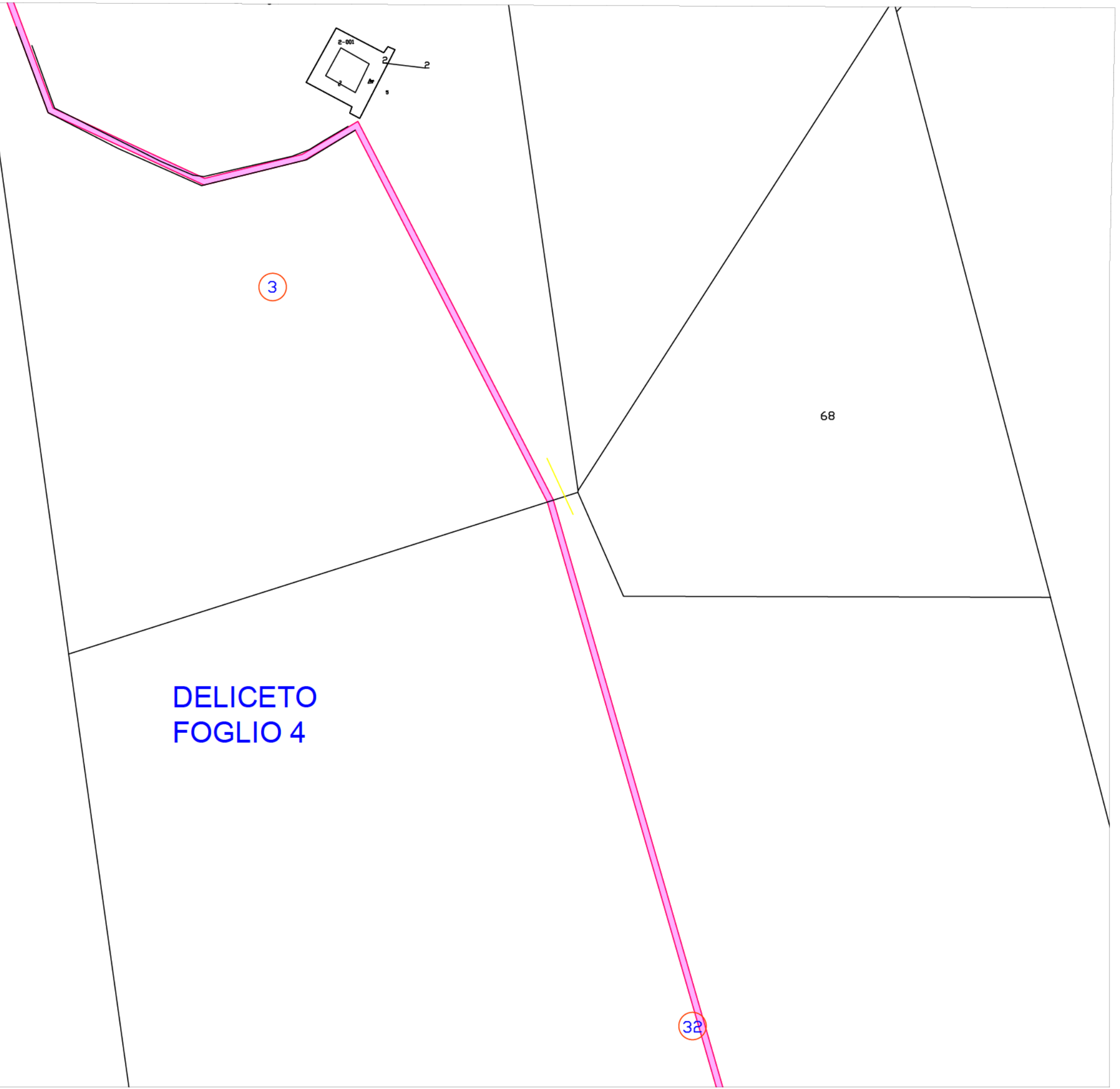
La Risega











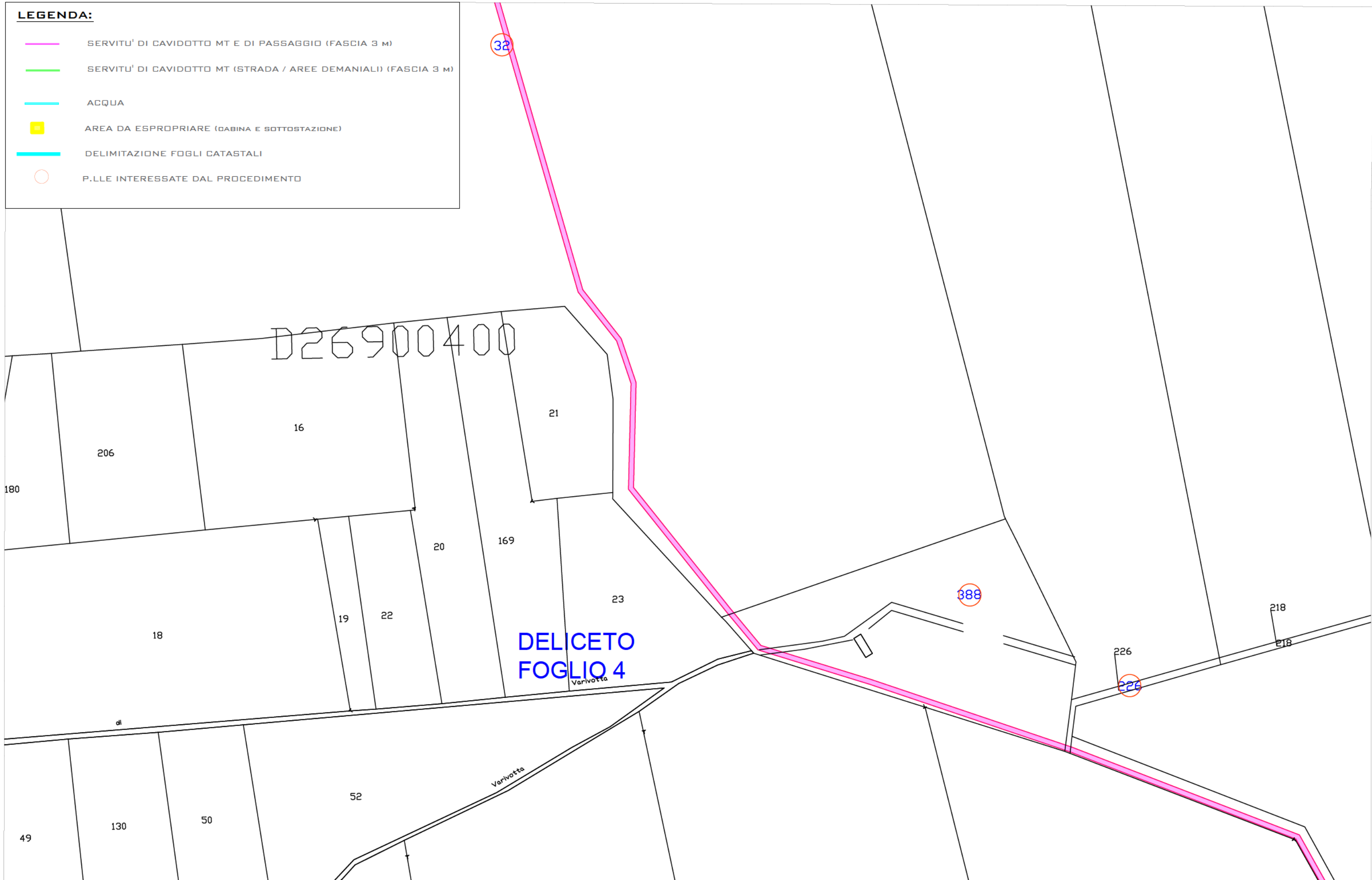
**LEGENDA:**

-  SERVITU' DI CAVIDOTTO MT E DI PASSAGGIO (FASCIA 3 M)
-  SERVITU' DI CAVIDOTTO MT (STRADA / AREE DEMANIALI) (FASCIA 3 M)
-  ACQUA
-  AREA DA ESPROPRIARE (CABINA E SOTTOSTAZIONE)
-  DELIMITAZIONE FOGLI CATASTALI
-  P.LLE INTERESSATE DAL PROCEDIMENTO



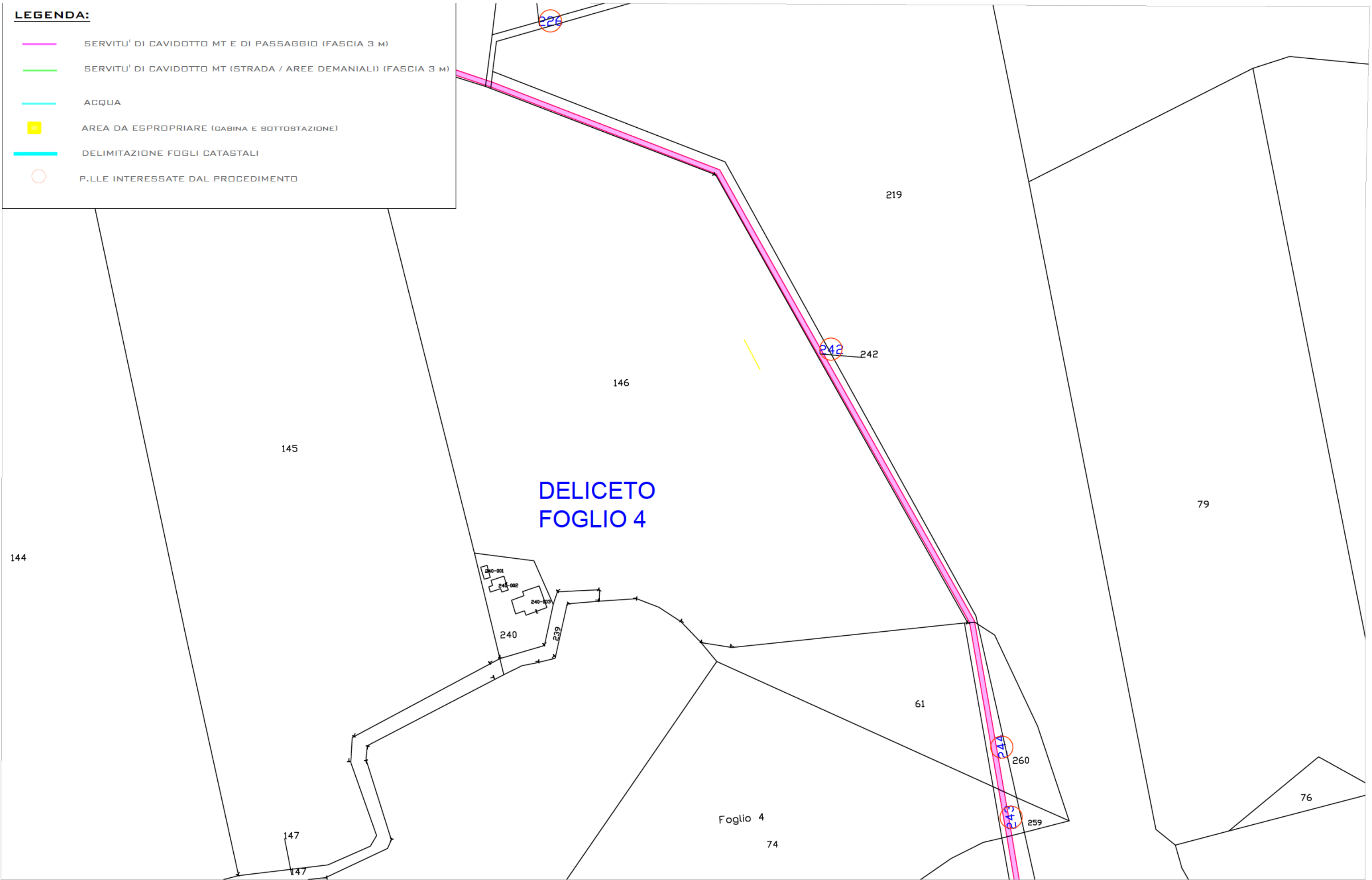
**LEGENDA:**

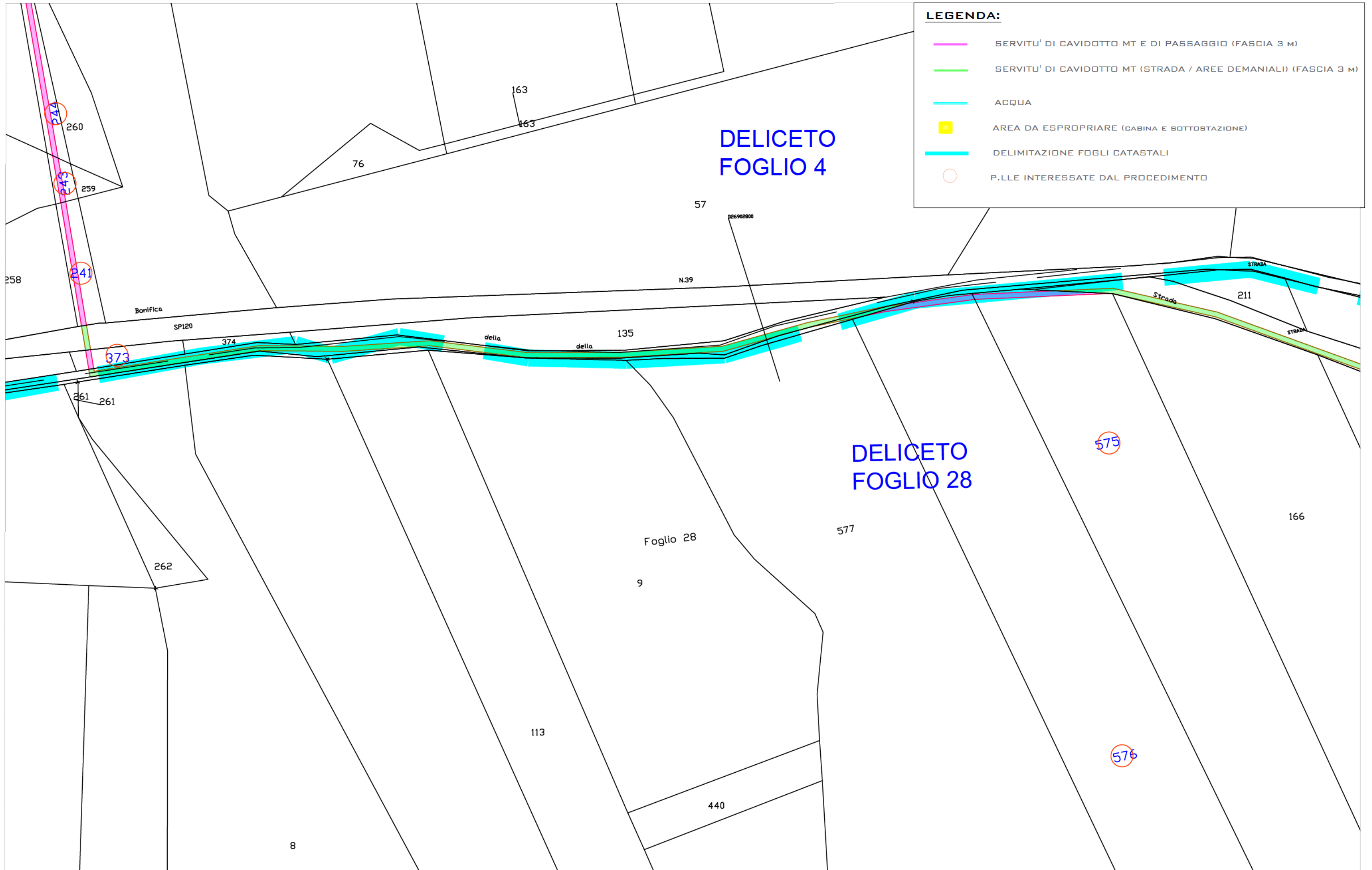
-  SERVITU' DI CAVIDOTTO MT E DI PASSAGGIO (FASCIA 3 M)
-  SERVITU' DI CAVIDOTTO MT (STRADA / AREE DEMANIALI) (FASCIA 3 M)
-  ACQUA
-  AREA DA ESPROPRIARE (CABINA E SOTTOSTAZIONE)
-  DELIMITAZIONE FOGLI CATASTALI
-  P.LLE INTERESSATE DAL PROCEDIMENTO



**LEGENDA:**

- SERVITU' DI CAVIDOTTO MT E DI PASSAGGIO (FASCIA 3 M)
- SERVITU' DI CAVIDOTTO MT (STRADA / AREE DEMANIALI) (FASCIA 3 M)
- ACQUA
- AREA DA ESPROPRIARE (CABINA E SOTTOSTAZIONE)
- DELIMITAZIONE FOGLI CATASTALI
- P.LLE INTERESSATE DAL PROCEDIMENTO



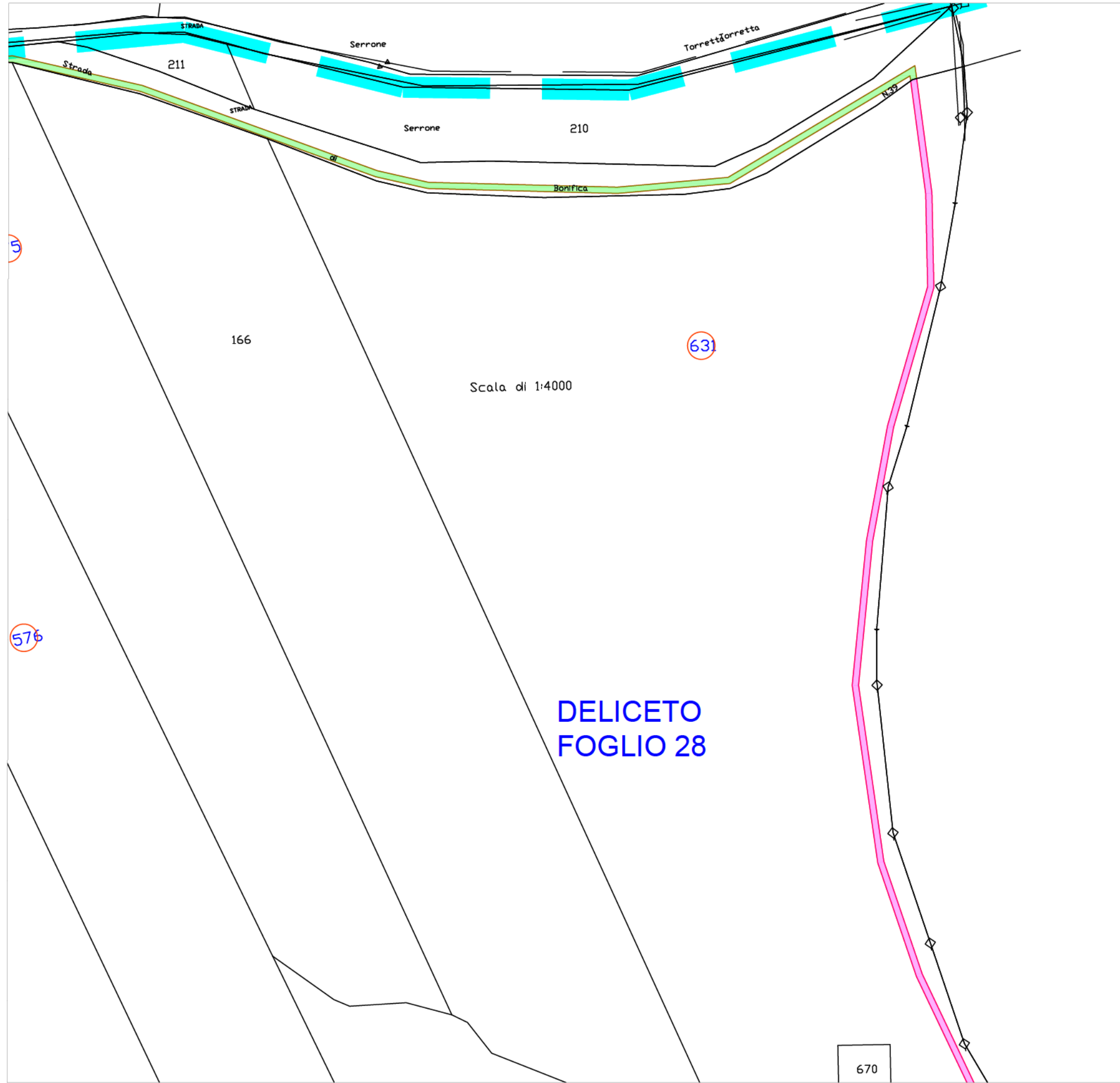


**LEGENDA:**

- SERVITU' DI CAVIDOTTO MT E DI PASSAGGIO (FASCIA 3 M)
- SERVITU' DI CAVIDOTTO MT (STRADA / AREE DEMANIALI) (FASCIA 3 M)
- ACQUA
- AREA DA ESPROPRIARE (GABINA E SOTTOSTAZIONE)
- DELIMITAZIONE FOGLI CATASTALI
- P.LLE INTERESSATE DAL PROCEDIMENTO

DELICETO  
FOGLIO 4

DELICETO  
FOGLIO 28



**LEGENDA:**







- SERVITU' DI CAVIDOTTO MT E DI PASSAGGIO (FASCIA 3 M)
- SERVITU' DI CAVIDOTTO MT (STRADA / AREE DEMANIALI) (FASCIA 3 M)
- ACQUA
- AREA DA ESPROPRIARE (CABINA E SOTTOSTAZIONE)
- DELIMITAZIONE FOGLI CATASTALI
- P.LLE INTERESSATE DAL PROCEDIMENTO

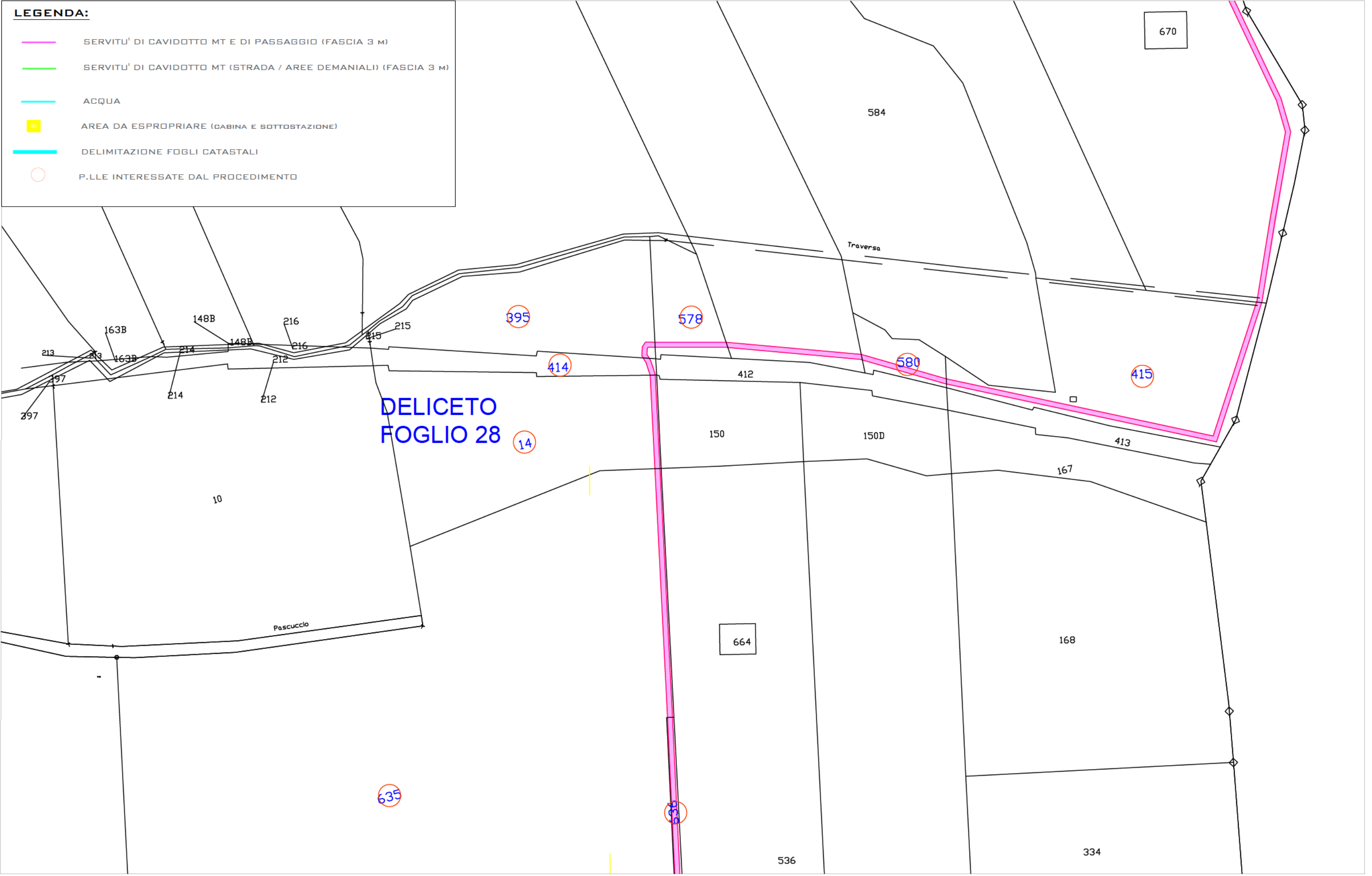
Scala di 1:4000

**DELICETO  
FOGLIO 28**







670

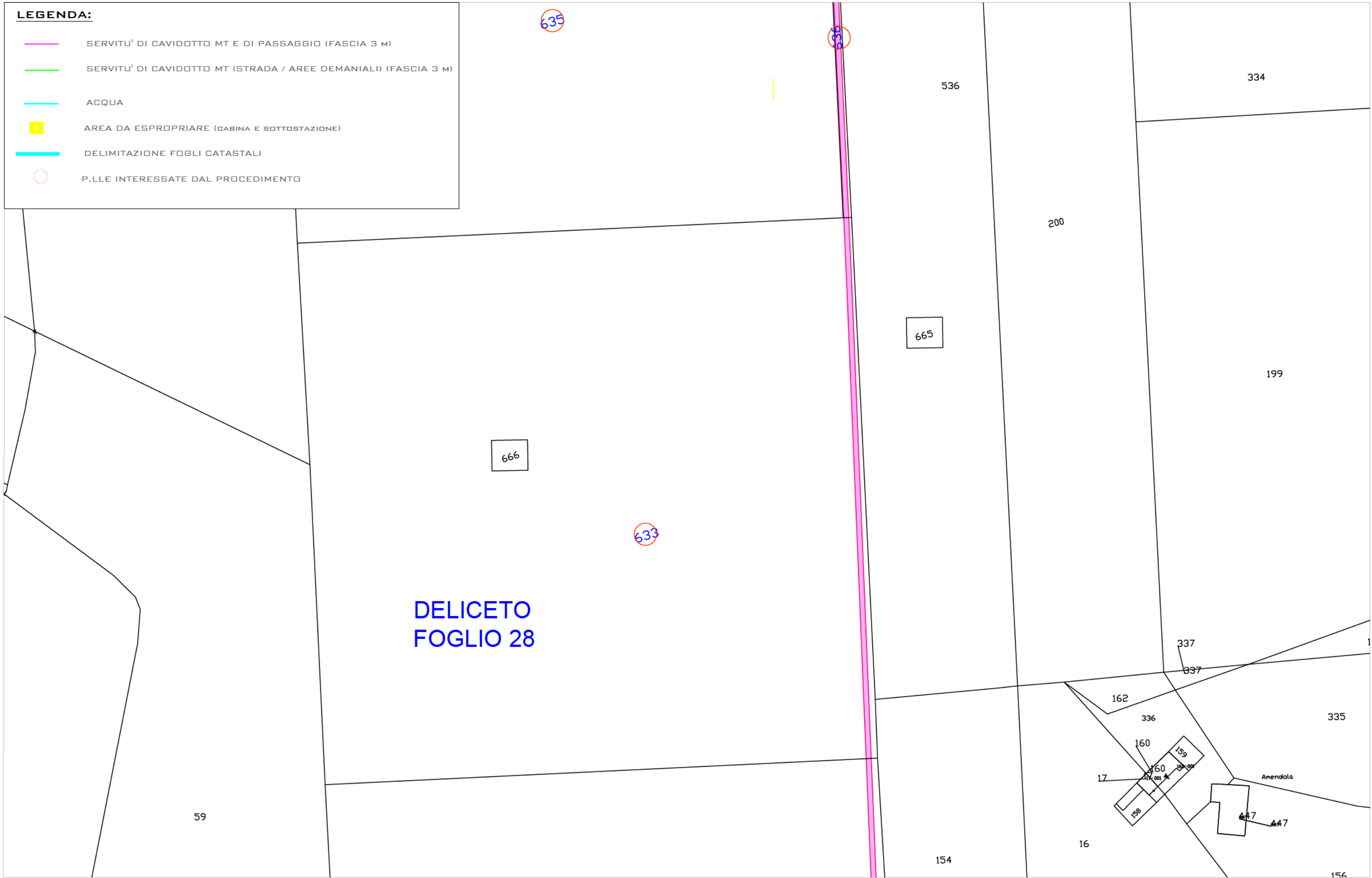
**LEGENDA:**

-  SERVITU' DI CAVIDOTTO MT E DI PASSAGGIO (FASCIA 3 M)
-  SERVITU' DI CAVIDOTTO MT (STRADA / AREE DEMANIALI) (FASCIA 3 M)
-  ACQUA
-  AREA DA ESPROPRIARE (CABINA E SOTTOSTAZIONE)
-  DELIMITAZIONE FOGLI CATASTALI
-  P.LLE INTERESSATE DAL PROCEDIMENTO



**LEGENDA:**

-  SERVITU' DI CAVIDOTTO MT E DI PASSAGGIO (FASCIA 3 M)
-  SERVITU' DI CAVIDOTTO MT (STRADA / AREE DEMANIALI) (FASCIA 3 M)
-  ACQUA
-  AREA DA ESPROPRIARE (CABINA E SOTTOSTAZIONE)
-  DELIMITAZIONE FOGLI CATASTALI
-  P.LLE INTERESSATE DAL PROCEDIMENTO



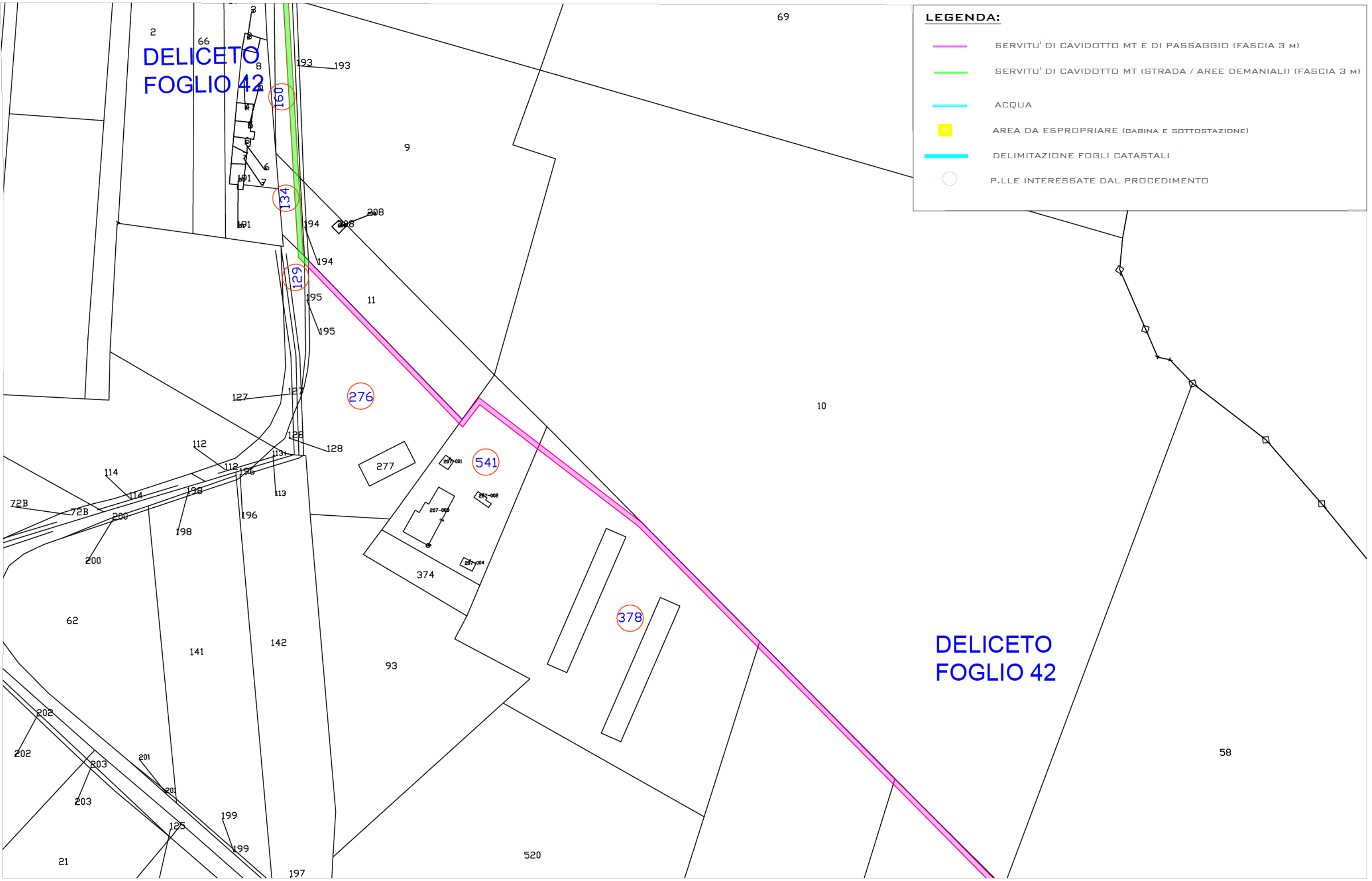


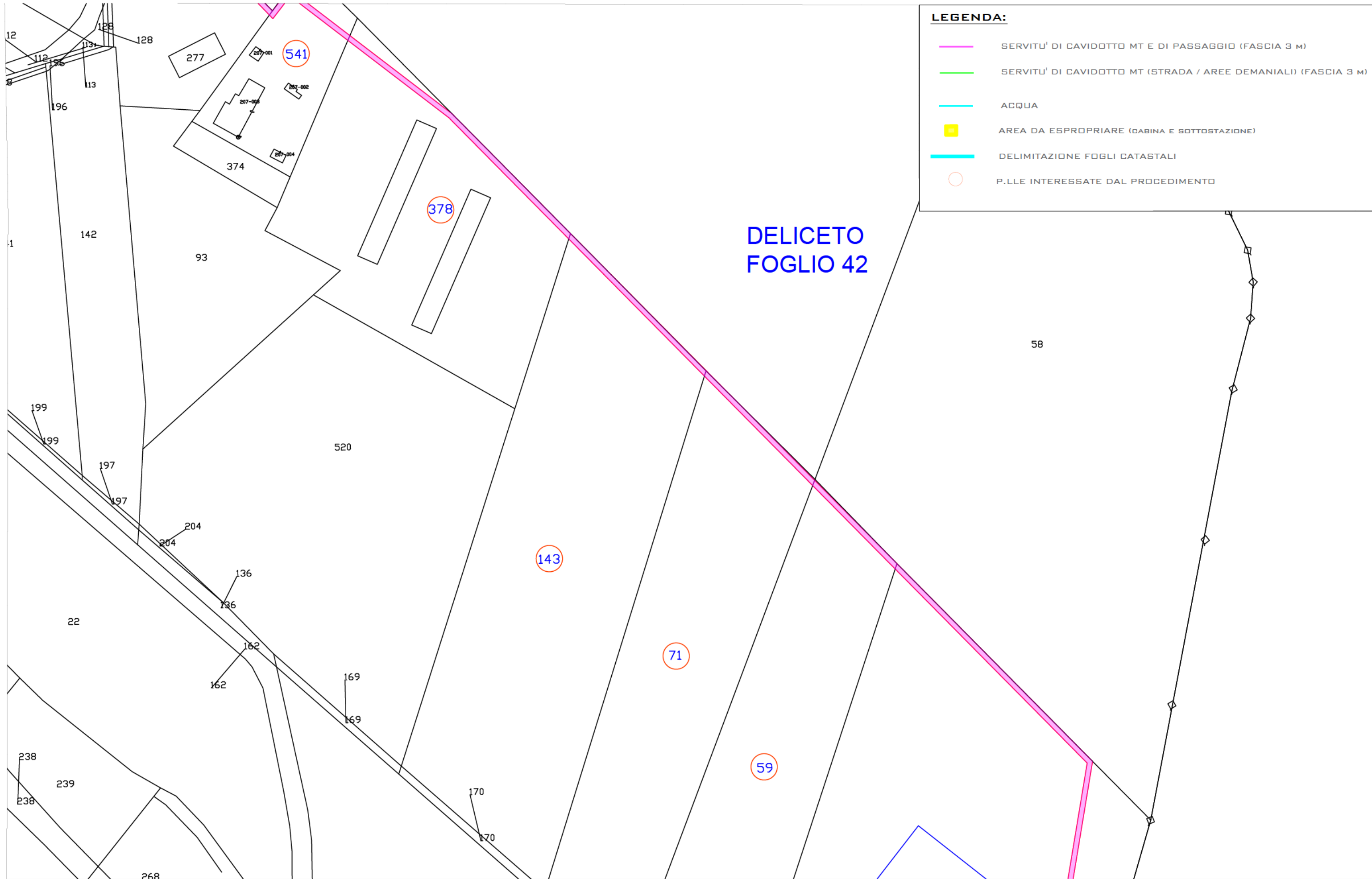


DELICETO  
FOGLIO 42







**LEGENDA:**

- SERVITU' DI CAVIDOTTO MT E DI PASSAGGIO (FASCIA 3 M)
- SERVITU' DI CAVIDOTTO MT (STRADA / AREE DEMANIALI) (FASCIA 3 M)
- ACQUA
- AREA DA ESPROPRIARE (GABINA E SOTTOSTAZIONE)
- DELIMITAZIONE FOGLI CATASTALI
- P.LLE INTERESSATE DAL PROCEDIMENTO





**LEGENDA:**

-  SERVITU' DI CAVIDOTTO MT E DI PASSAGGIO (FASCIA 3 M)
-  SERVITU' DI CAVIDOTTO MT (STRADA / AREE DEMANIALI) (FASCIA 3 M)
-  ACQUA
-  AREA DA ESPROPRIARE (GABINA E SOTTOSTAZIONE)
-  DELIMITAZIONE FOGLI CATASTALI
-  P.LLE INTERESSATE DAL PROCEDIMENTO

DELICETO  
FOGLIO 42

