RIMBOSCHIMENTI		
INERBIMENTI		🟩
MASCHERAMENTO IMPIANTI		
AREA DI PASSAGGIO	PN	PI-PP
FUNZIONI DEL "PUNTO"		

CONFINI AMMINISTRATIVI

DATI CARATTERISTICI

DATI DI COSTRUZIONE
PRESSIONE DI PROGETTO 75.0 bar
PRESSIONE MASSIMA DI ESERCIZIO (MOP) 24.0 bar
GRADO DI UTILIZZAZIONE DICHIARATO f - 0.57

REALIZZATO IN CONFORMITA' AL D.M. 17/04/2008
CONFORMITA' AL D.M NUMERO D.M. 17/04/2008
PER MODIFICHE REALIZZATE SUCCESSIVAMENTE

RIVESTIMENTO GIUNTI DI SALDATURA
FASCE TERMORESTRINGENTI

DATI GENERALI
DN 400 SP 11.1 [UNI-EN] 26418.10 m

LUNGHEZZA TOTALE IMPIANTO 26418.10 m

FASE EMISSIONE Appalto

PLANIMETRIA 1:2000

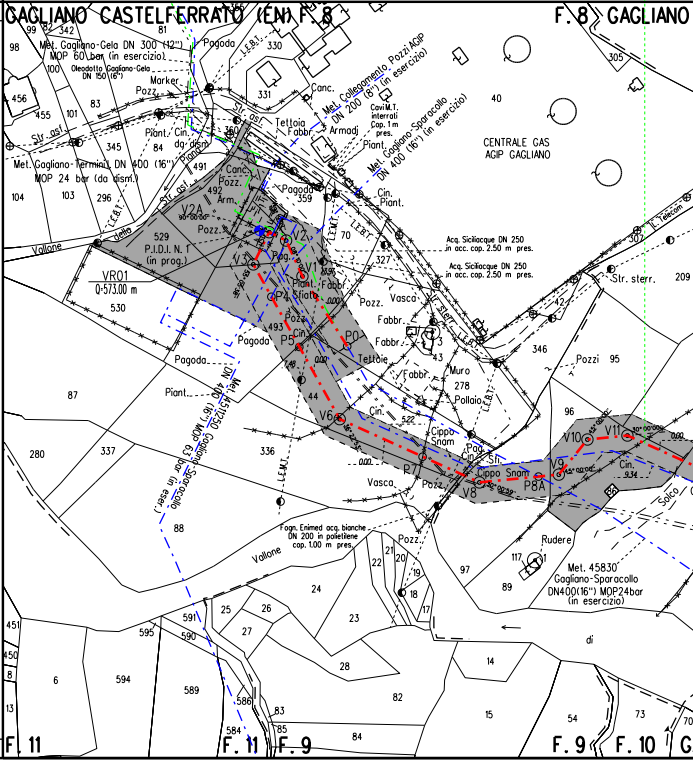
GAGLIANO CASTELFERRATO (EN) F. 8
F. 8 GAGLIANO
Met. Gagliano-Gela DN 300 (12") MOP 60 bar (in esercizio)
Oleodotto Gagliano-Gela DN 150 (6")
Met. Gagliano-Termini DN 400 (16") MOP 24 bar (da dism.)
Met. Collegamento Pozzi AGIP DN 200 (8") (in esercizio)
Met. Gagliano-Sparacollo DN 400 (16") (in esercizio)
Cavi M.T. interrati Cop. 1 m pres.
CENTRALE GAS AGIP GAGLIANO
Acq. Siciliacque DN 250 in acc. cop. 2.50 m pres.
Acq. Siciliacque DN 250 in acc. cop. 2.50 m pres.
L. Telecom
Str. sterr.
Str. asf.
Vallone della
VR01
Q=573.00 m
P.I.D.I. N. 1 (in prog.)
V2A
V2
V1
V3
P4
P5
P0
V6
P7
V8
P8A
V9
V10
V11
Cippo Snam
Met. 4511250 Gagliano-Sparacollo DN 400 (16") MOP 63 bar (in eser.)
Fogn. Enimed acq. bianche DN 200 in polietilene cop. 1.00 m pres.
Vallone
Rudere
Met. 45830 Gagliano-Sparacollo DN400(16") MOP24bar (in esercizio)
Solco
Pagoda
Marker
Pozz.
Piant.
Cin.
Fabbr.
Tettoia
Tettoie
Armadj
Canc.
Sfiato
Vasca
Muro
Pollaio
Pozzi
L.E.B.T.
L.E.M.T.
F. 11
F. 11
F. 9
F. 9
F. 10

CONFINI AMMINISTRATIVI

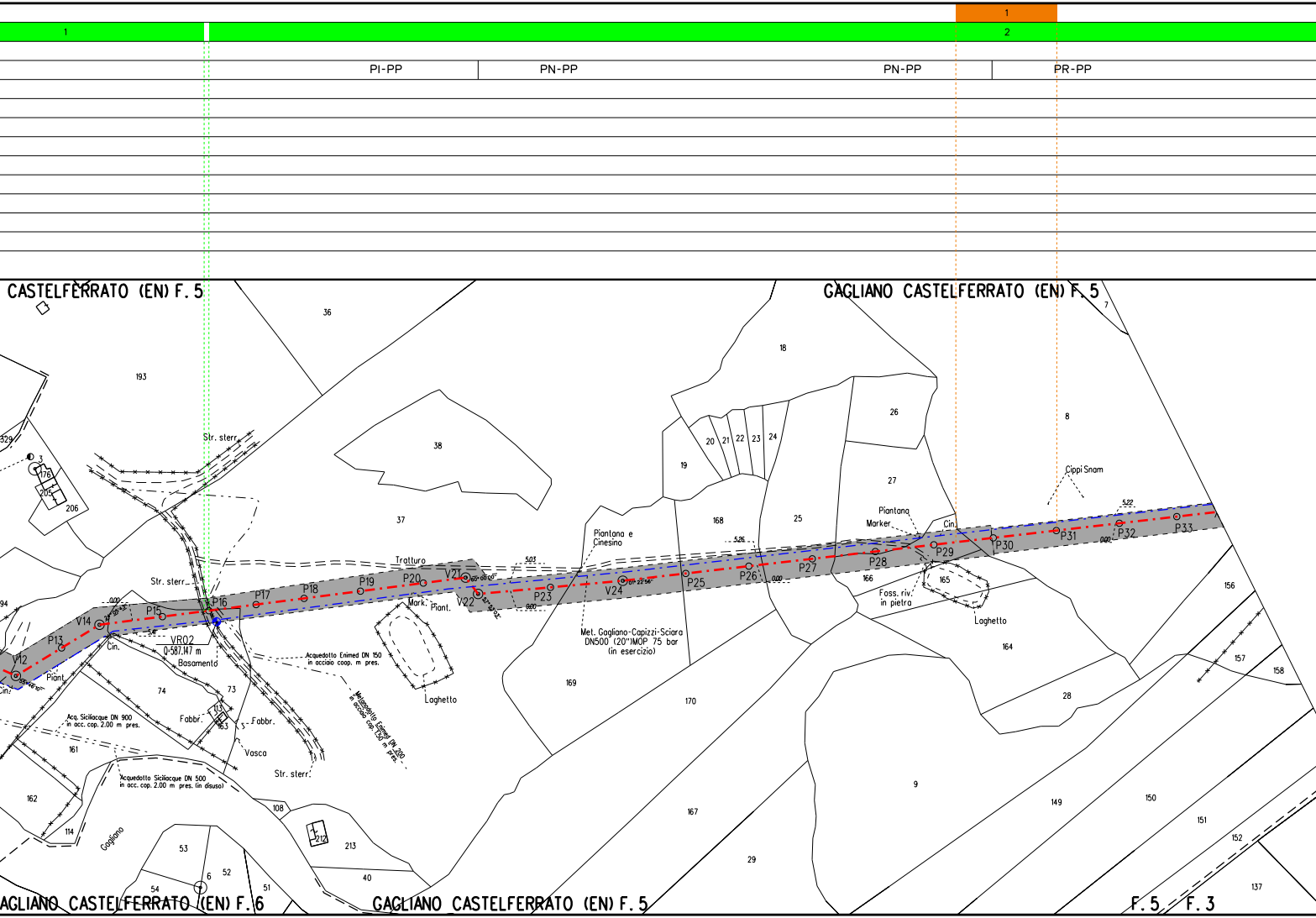
1
1
2
PI-PP
PN-PP
PN-PP
PR-PP
CASTELFERRATO (EN) F. 5
GAGLIANO CASTELFERRATO (EN) F. 5
GAGLIANO CASTELFERRATO (EN) F. 6
GAGLIANO CASTELFERRATO (EN) F. 5
F. 5
F. 3
36
193
329
176
205
206
Str. sterr.
38
37
18
19
20
21
22
23
24
168
25
26
27
7
8
Cippi Snam
Piantana
Marker
Cin.
Piantana e
Cinesino
Tratturo
5.03
5.26
5.22
0.00
V12
P13
V14
P15
P16
P17
P18
P19
P20
V21
V22
P23
V24
P25
P26
P27
P28
P29
P30
P31
P32
P33
Str. sterr.
Mark.
Piant.
Piant
Cin.
VR02
Q-587.147 m
Basamento
Acquedotto Enimed DN 150
in acciaio coop. m pres.
Metanodotto Enimed DN 200
in acciaio cop. 1.50 m pres.
Laghetto
Met. Gagliano-Capizzi-Sciara
DN500 (20")MOP 75 bar
(in esercizio)
166
165
Foss. riv.
in pietra
Laghetto
164
156
157
158
28
74
73
Fabbr.
113
163
Fabbr.
Vasca
Str. sterr.
Acq. Siciliacque DN 900
in acc. cop. 2.00 m pres.
161
Acquedotto Siciliacque DN 500
in acc. cop. 2.00 m pres. (in disuso)
162
114
Gagliano
108
212
213
40
53
6
52
54
51
169
170
167
29
9
149
150
151
152
137
94

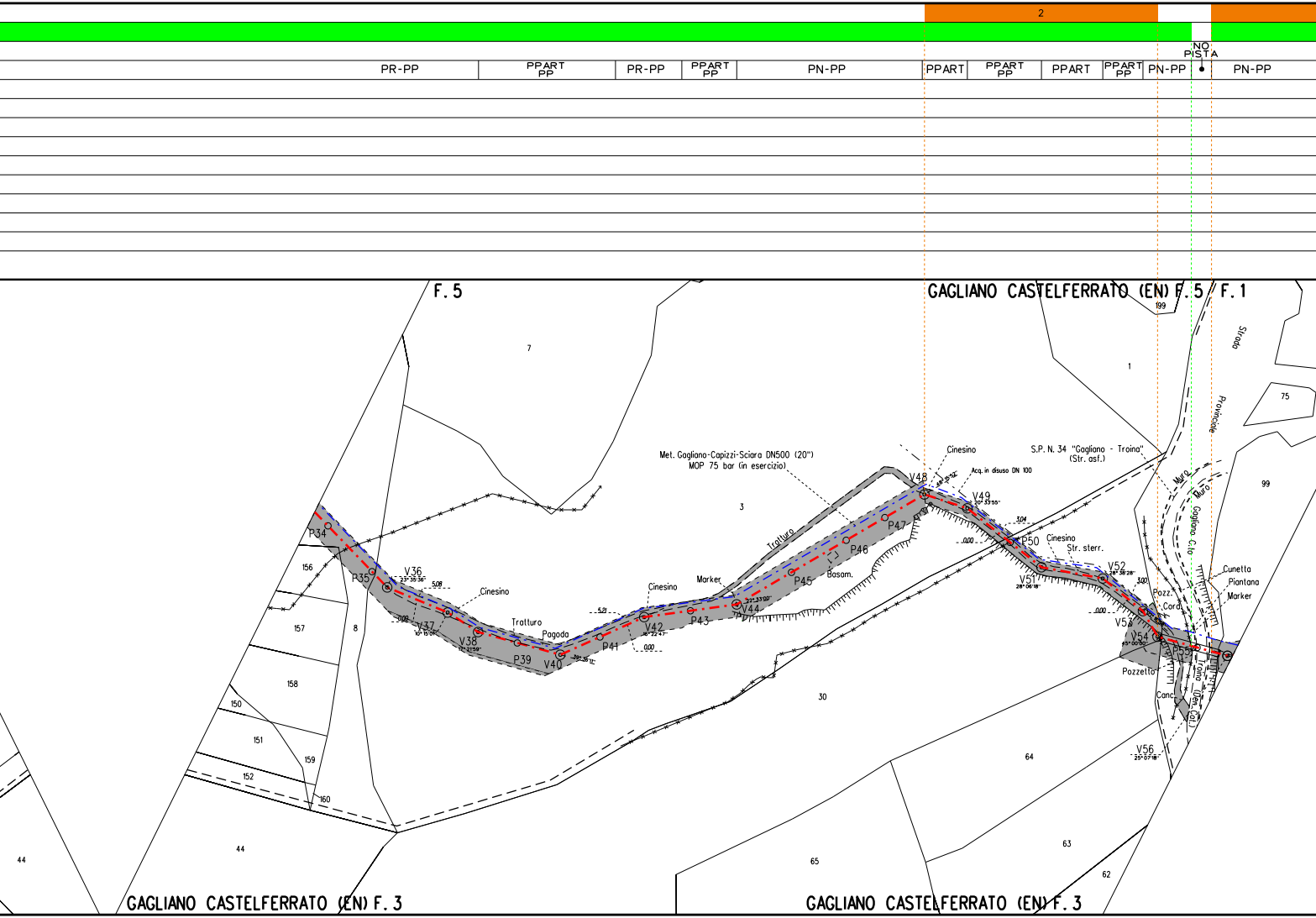

2
NO PISTA
PR-PP
PPART PP
PR-PP
PPART PP
PN-PP
PPART
PPART PP
PPART
PPART PP
PN-PP
PN-PP
F. 5
GAGLIANO CASTELFERRATO (EN) F. 5 / F. 1
GAGLIANO CASTELFERRATO (EN) F. 3
GAGLIANO CASTELFERRATO (EN) F. 3
7
3
1
199
75
99
Strada
Provinciale
Met. Gagliano-Capizzi-Sciara DN500 (20")
MOP 75 bar (in esercizio)
S.P. N. 34 "Gagliano - Troina"
(Str. asf.)
Acq. in disuso DN 100
Tratturo
Cinesino
Marker
Basam.
Pagoda
Str. sterr.
Muro
Muro
Gagliano C.to
Cunetta
Piantana
Marker
Pozz.
Cord.
Pozzetto
Canc.
Troina (Den. Cat.)
P34
P35
V36
23° 35'36"
5.08
0.00
V37
10° 15'01"
V38
12° 21'59"
P39
V40
39° 36'11"
P41
5.21
V42
16° 22'47"
0.00
P43
V44
22° 33'00"
P45
P46
P47
V48
48° 15'52"
V49
20° 33'55"
3.04
0.00
P50
V51
28° 06'18"
V52
28° 38'28"
3.00
0.00
V53
V54
45° 00'00"
P55
V56
25° 07'18"
156
157
158
150
151
152
159
160
8
44
44
30
64
65
63
62

3	
3	
PN-PP	PR-PI-PP-PSP

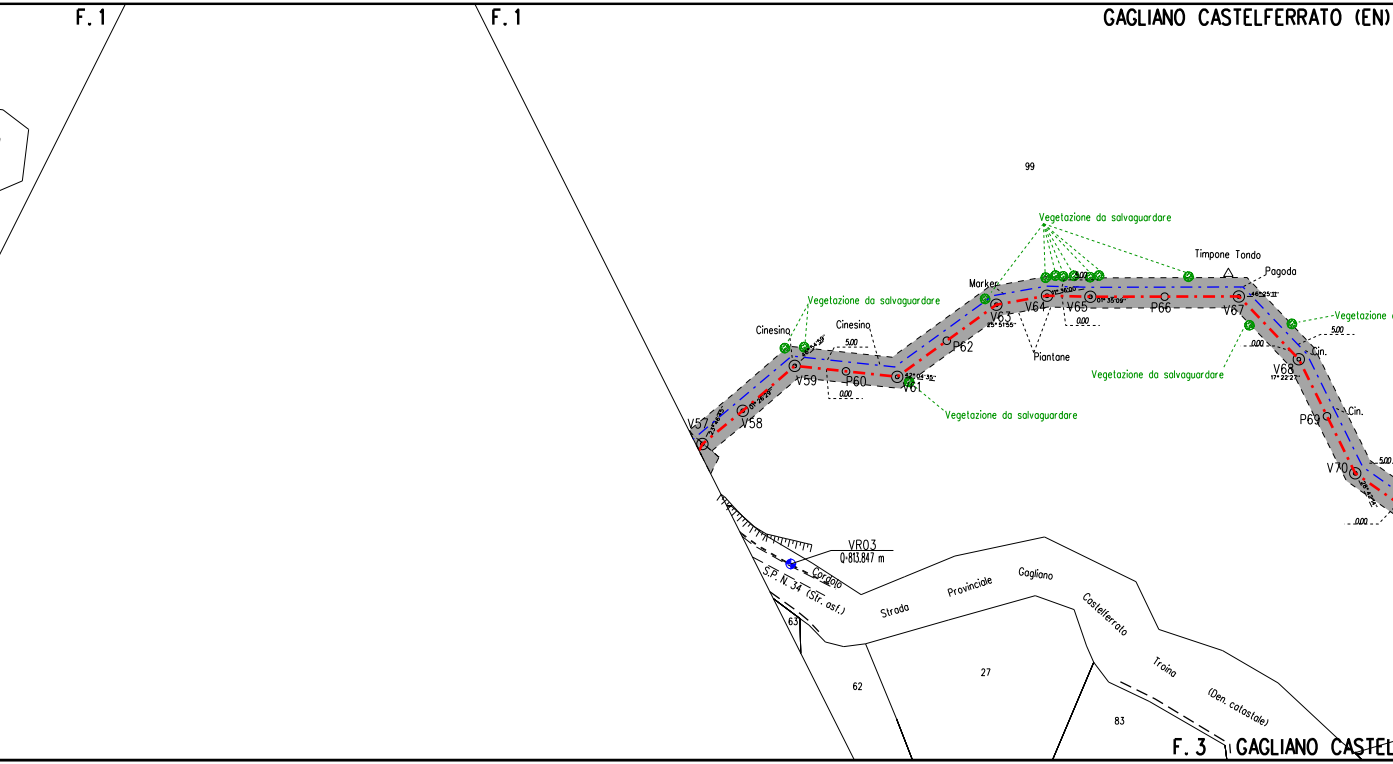
F. 1
F. 1
GAGLIANO CASTELFERRATO (EN)
99
Vegetazione da salvaguardare
Timpone Tondo
Pagoda
Marker
V63
V64
V65
P66
V67
Vegetazione da salvaguardare
Cinesino
Cinesino
Vegetazione da salvaguardare
5.00
0.00
V57
V58
V59
P60
V61
P62
Piantane
Vegetazione da salvaguardare
Vegetazione da salvaguardare
Cin.
V68
Cin.
P69
V70
5.00
0.00
VR03
Q=813.847 m
Cordolo
S.P. N. 34 (Str. asf.)
Strada Provinciale Gagliano Castelferrato Troina (Den. catastale)
63
62
27
83
F. 3
GAGLIANO CASTEL

4

PR-PI-PP-PSP

PN-PP

PN-PP

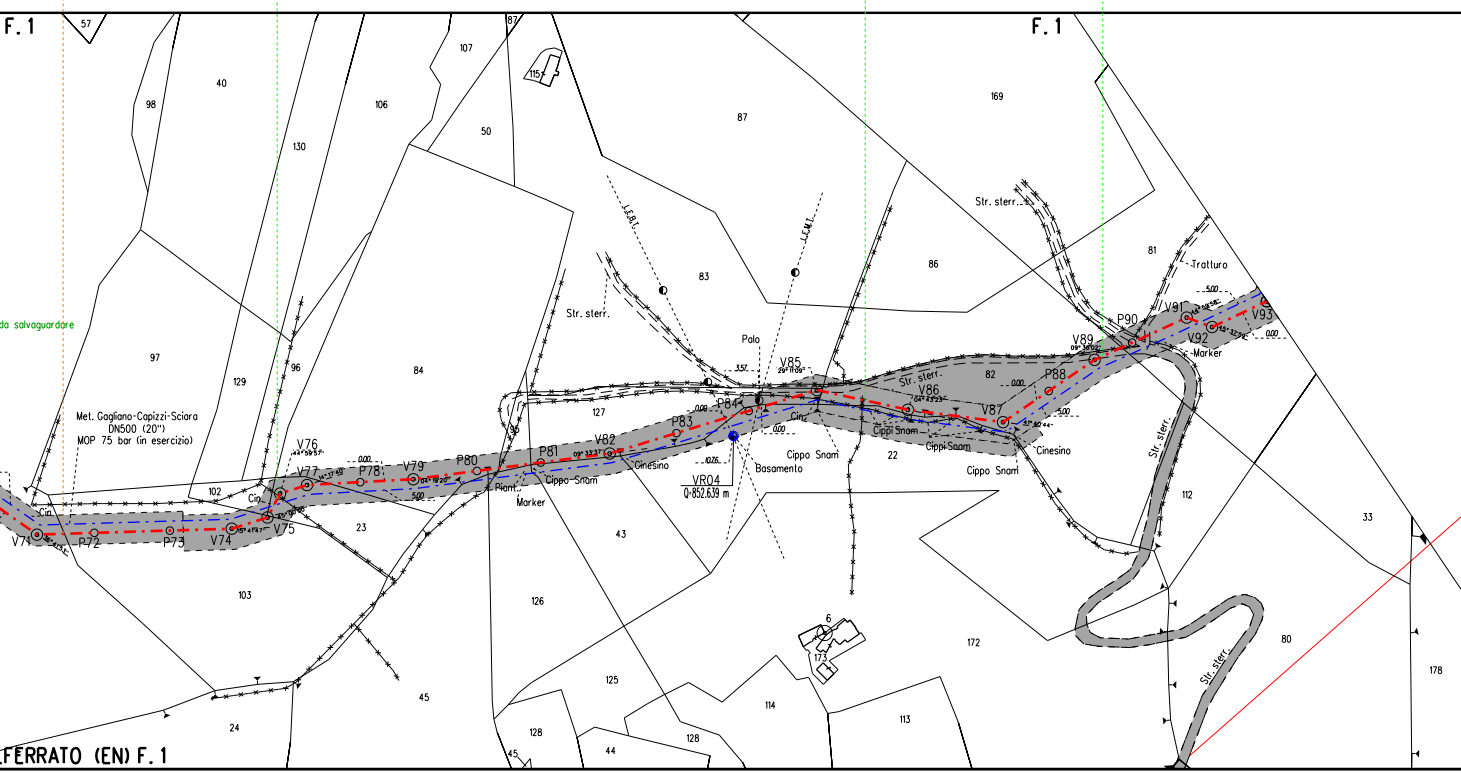
F. 1
F. 1
57
87
107
115
40
98
106
130
50
87
169
Str. sterr.
81
Trattura
L.E.B.T.
L.E.M.T.
83
86
Str. sterr.
Palo
da salvaguardare
97
129
96
84
127
95
Met. Gagliano-Capizzi-Sciara
DN500 (20")
MOP 75 bar (in esercizio)
V71
P72
P73
V74
V75
V76
V77
P78
V79
P80
P81
V82
P83
P84
V85
V86
V87
P88
V89
P90
V91
V92
V93
Cin.
Cin.
Cin.
102
23
Piant.
Marker
Cippo Snam
Cinesino
VR04
Q=852.639 m
Basamento
Cippo Snam
Cippi Snam
Cippi Snam
Cippo Snam
Cinesino
Marker
Str. sterr.
82
22
3.57
0.00
0.00
5.00
10.76
0.00
0.00
5.00
5.00
0.00
Str. sterr.
112
33
103
43
126
6
173
172
80
178
45
125
114
113
24
128
44
128
45
Str. sterr.
FERRATO (EN) F. 1

PN-PP	PN	PN-PI	PN-PI-PP

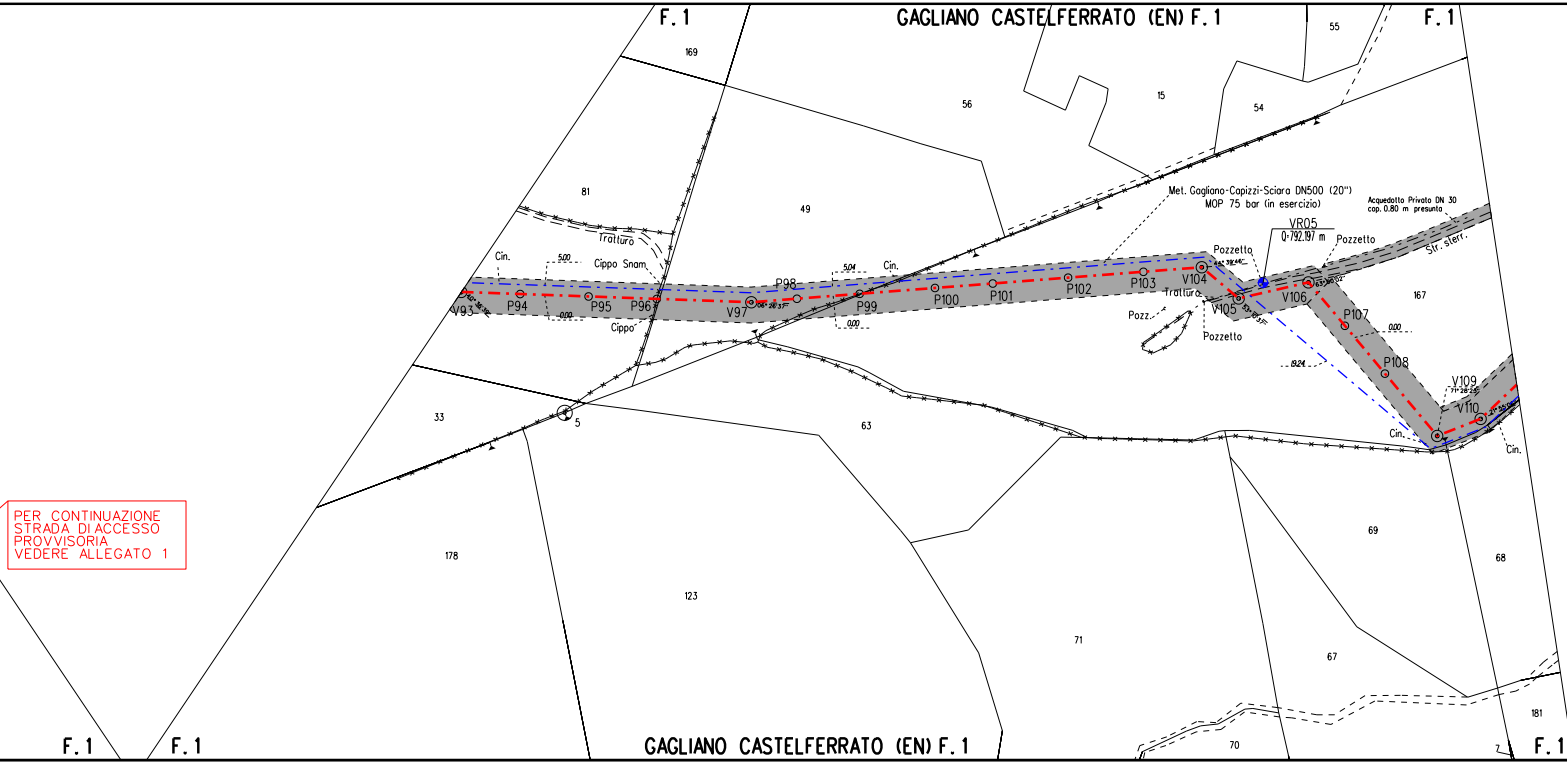
F. 1
GAGLIANO CASTELFERRATO (EN) F. 1
F. 1
169
56
15
55
54
81
49
Tratturo
Cin.
5.00
Cippo Snam
0.00
Cippo
V93
P94
P95
P96
V97
P98
P99
5.04
0.00
Cin.
P100
P101
P102
P103
V104
Met. Gagliano-Capizzi-Sciara DN500 (20")
MOP 75 bar (in esercizio)
Acquedotto Privato DN 30
cop. 0.80 m presunta
VR05
Q=792.197 m
Pozzetto
Pozzetto
Str. sterr.
Tratturo
Pozz.
Pozzetto
V105
V106
167
P107
0.00
P108
19.24
V109
V110
Cin.
Cin.
33
5
63
69
68
178
123
71
67
181
70
7
F. 1
F. 1
GAGLIANO CASTELFERRATO (EN) F. 1
F. 1

PER CONTINUAZIONE
STRADA DI ACCESSO
PROVVISORIA
VEDERE ALLEGATO 1

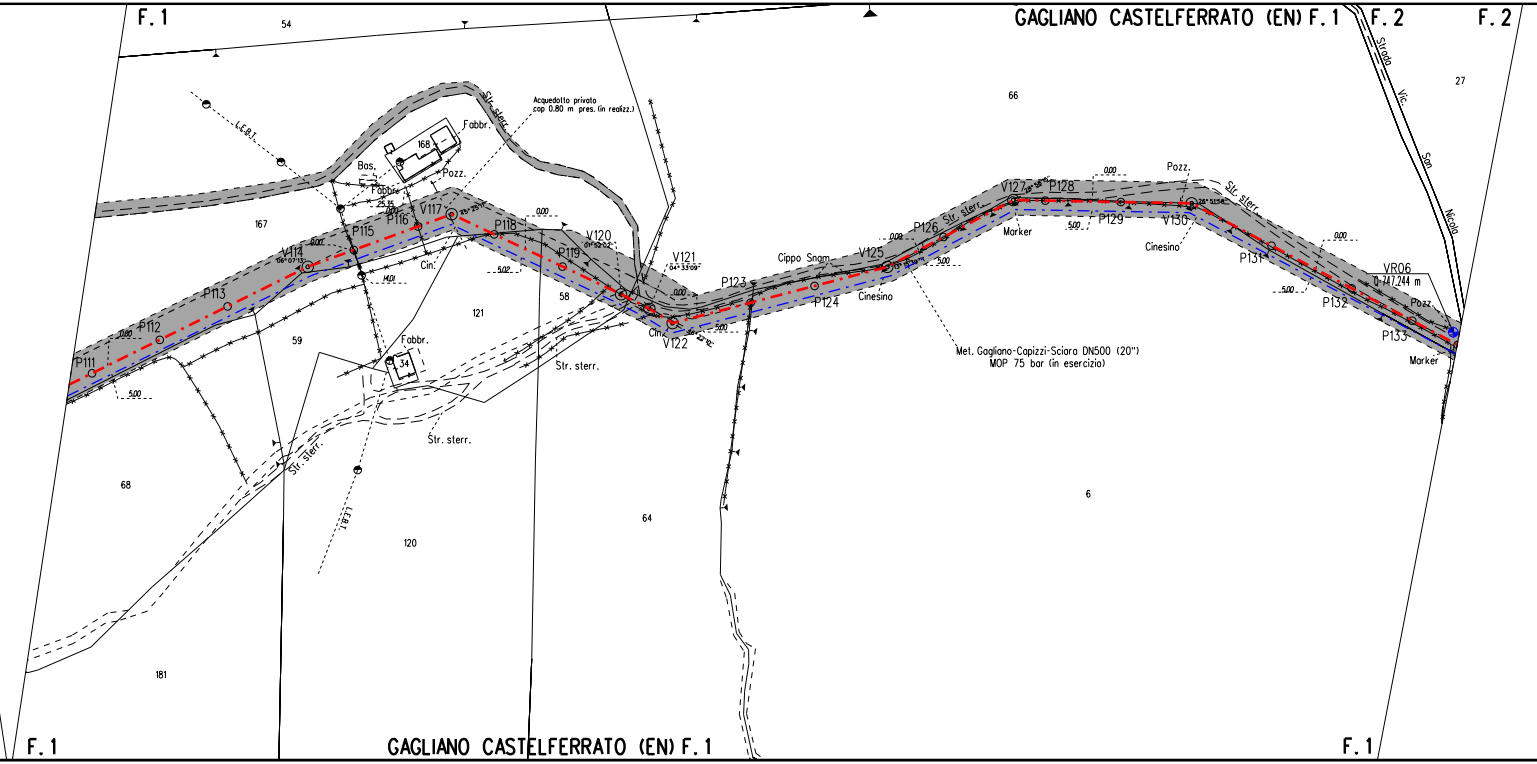
GAGLIANO CASTELFERRATO (EN) F. 1
F. 1
F. 2
F. 2
54
66
27
Strada Vic. San Nicola
L.E.B.T.
Str. sterr.
Acquedotto privato
cop 0.80 m pres. (in realizz.)
Fabbr.
168
Bas.
Pozz.
Fabbr.
25.55
0.00
167
V114
06° 07' 13''
P115
P116
V117
25° 25' 17''
P118
0.00
V120
01° 52' 02''
P119
V121
04° 33' 09''
0.00
P113
P112
0.80
P111
5.00
14.01
5.02
Cin.
121
59
58
Fabbr.
34
Str. sterr.
Str. sterr.
Str. sterr.
Cin.
V122
5.00
P123
Cippo Snam
P124
V125
Cinesino
0.00
P126
5.00
Str. sterr.
V127
P128
Marker
0.00
5.00
P129
Pozz.
V130
Cinesino
Str. sterr.
P131
0.00
5.00
P132
VR06
Q 747.244 m
Pozz.
P133
Marker
Met. Gagliano-Capizzi-Sciara DN500 (20")
MOP 75 bar (in esercizio)
68
L.E.B.T.
120
64
6
181
F. 1
GAGLIANO CASTELFERRATO (EN) F. 1
F. 1

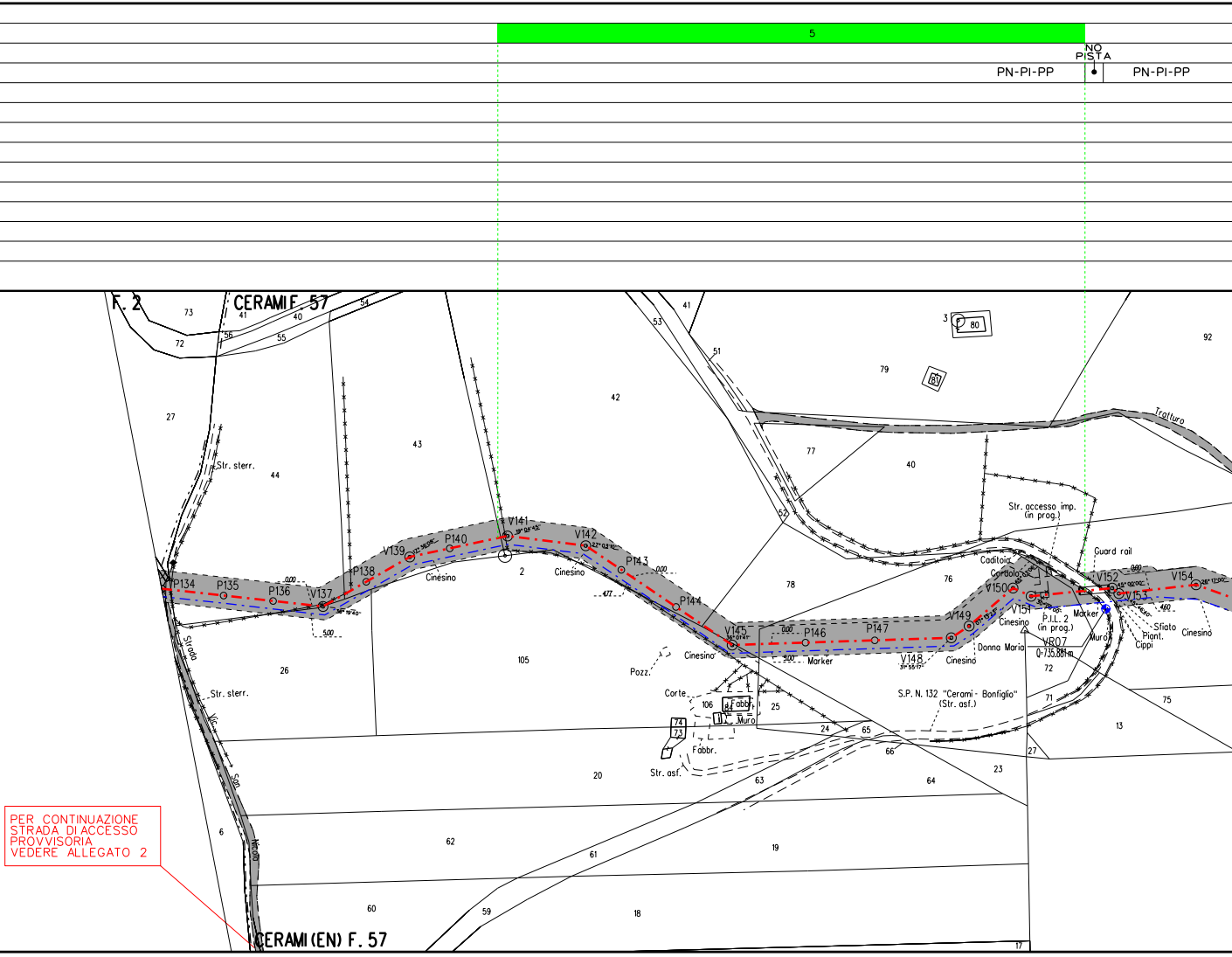
5
NO PISTA
PN-PI-PP
PN-PI-PP
F. 2
CERAMI F. 57
CERAMI (EN) F. 57
Str. sterr.
Str. sterr.
Strada Vic. San Nicolò
P134
P135
P136
V137
P138
V139
P140
V141
V142
P143
P144
V145
P146
P147
V148
V149
V150
V151
V152
V153
V154
Cinesino
Cinesino
Cinesino
Cinesino
Cinesino
Marker
Marker
Pozz.
Corte
Fabb.
Fabbr.
Muro
Str. asf.
Trattura
Str. accesso imp. (in prog.)
Guard rail
Caditoia
Cordolo
P.I.L. 2 (in prog.)
VR07
Q=735.881m
Donna Maria
Muro
Sfiato
Piant.
Cippi
S.P. N. 132 "Cerami - Bonfiglio" (Str. asf.)
5.00
4.77
3.00
4.60

PER CONTINUAZIONE STRADA DI ACCESSO PROVVISORIA VEDERE ALLEGATO 2

	4
	6
PN-PI-PP	PPART-PP-PSP

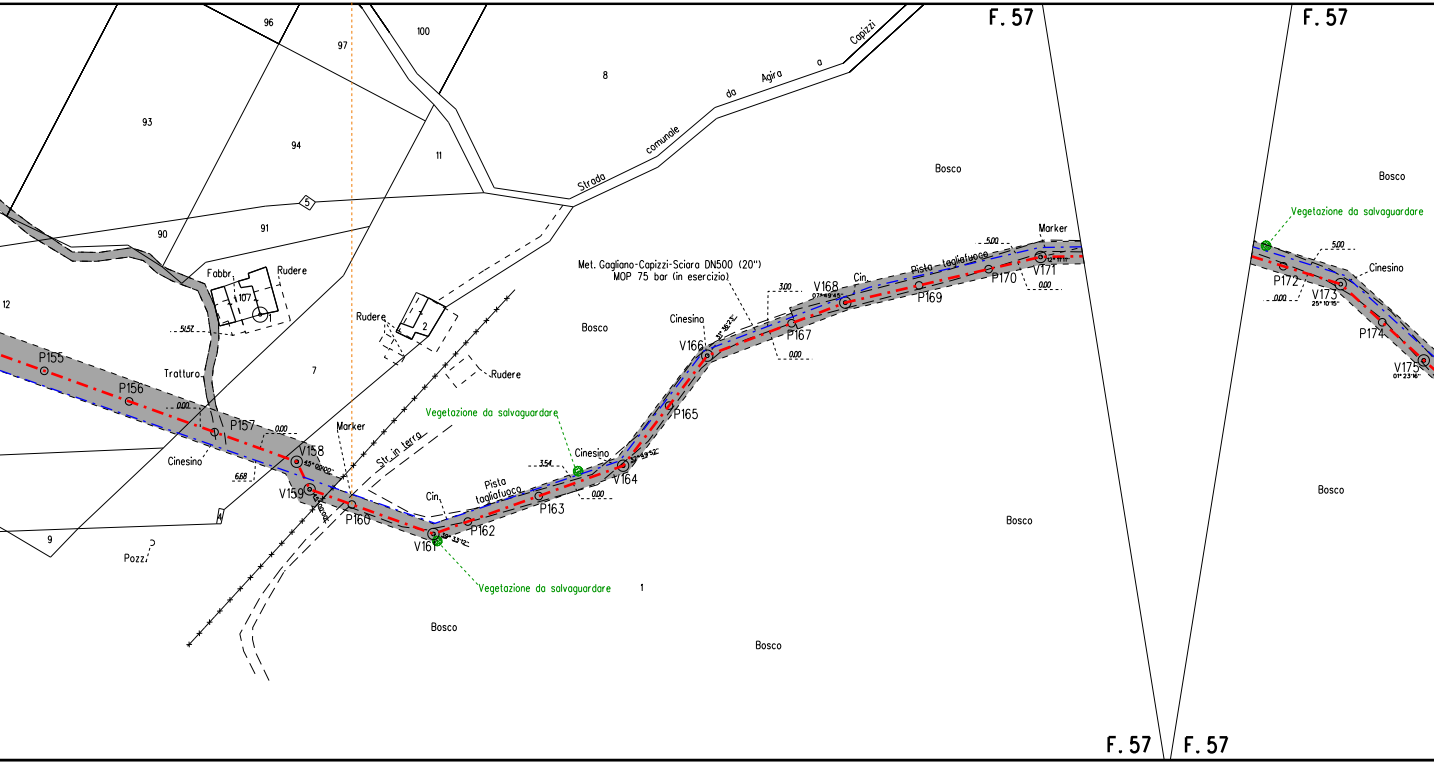
F. 57
F. 57
F. 57
F. 57
96
97
100
8
93
94
11
Strada comunale da Agira a Capizzi
5
90
91
12
Fabbr.
Rudere
107
1
Rudere
2
Rudere
5452
Trattura
7
P155
P156
P157
0.00
Marker
Str. in terra
Vegetazione da salvaguardare
Met. Gagliano-Capizzi-Sciara DN500 (20")
MOP 75 bar (in esercizio)
Bosco
Cinesino
V166
3.00
V168
Cin.
Pista tagliafuoco
P169
P170
V171
Marker
5.00
P167
0.00
P165
Cinesino
V164
P163
3.54
Pista tagliafuoco
Cin.
P162
V161
P160
V159
V158
Cinesino
6.68
9
Pozzi
Vegetazione da salvaguardare
1
Bosco
Bosco
Bosco
Bosco
Vegetazione da salvaguardare
Bosco
5.00
Cinesino
P172
V173
0.00
P174
V175
Bosco

5

7

PPART-PP-PSP | PN-PSP

PN-PSP | PN-PI

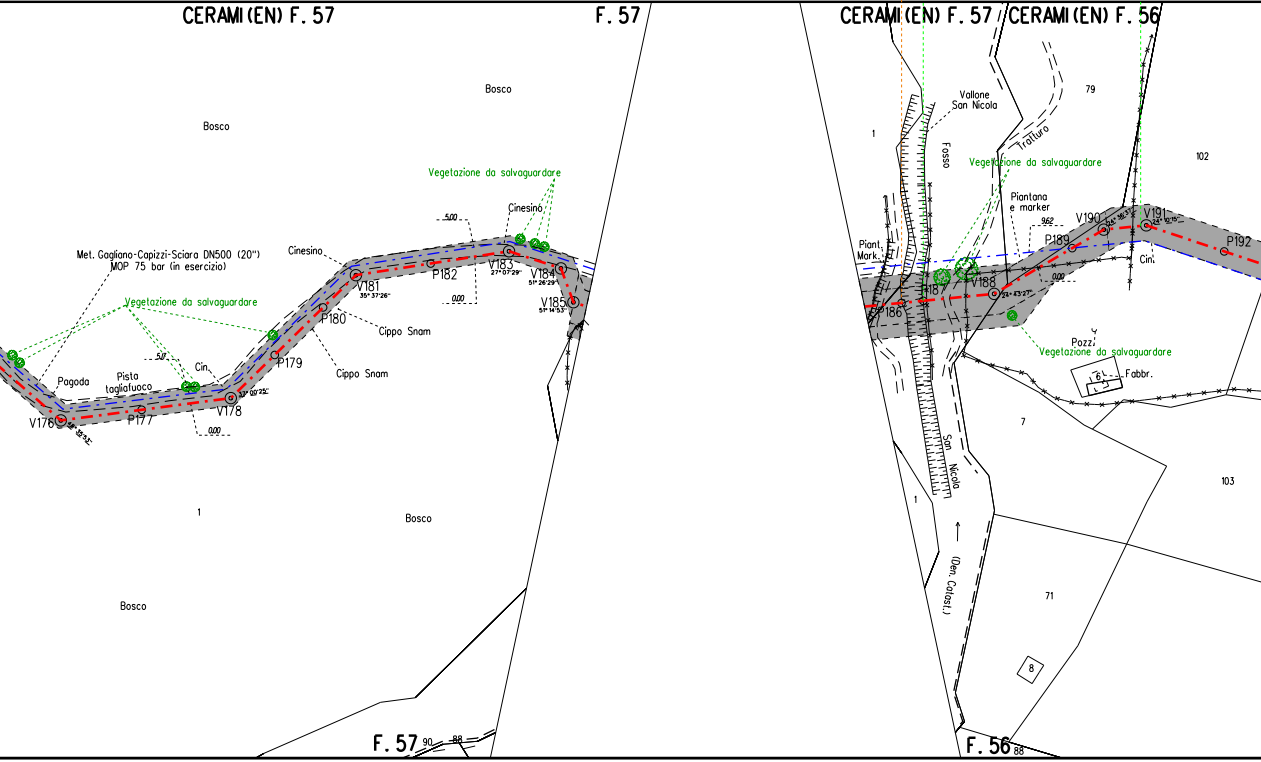
CERAMI (EN) F. 57
F. 57
CERAMI (EN) F. 57
CERAMI (EN) F. 56
Bosco
Bosco
Bosco
Bosco
Bosco
Met. Gagliano-Capizzi-Sciara DN500 (20")
MOP 75 bar (in esercizio)
Vegetazione da salvaguardare
Vegetazione da salvaguardare
Vegetazione da salvaguardare
Vegetazione da salvaguardare
Cinesino
Cinesino
Cin.
Cin.
Pagoda
Pista tagliafuoco
Cippo Snam
Cippo Snam
5.00
5.0
0.00
0.00
0.00
9.62
V176
P177
V178
P179
P180
V181
35° 37'26"
P182
V183
27° 07'29"
V184
51° 26'29"
V185
51° 14'53"
P186
P187
V188
24° 43'27"
P189
V190
V191
P192
Vallone San Nicola
Fosso
Tratturo
Piantana e marker
Piant. Mark.
Pozz.
Fabbr.
San Nicola
(Den. Catast.)
1
1
1
79
102
7
103
71
8
6
F. 57
90
88
F. 56
88

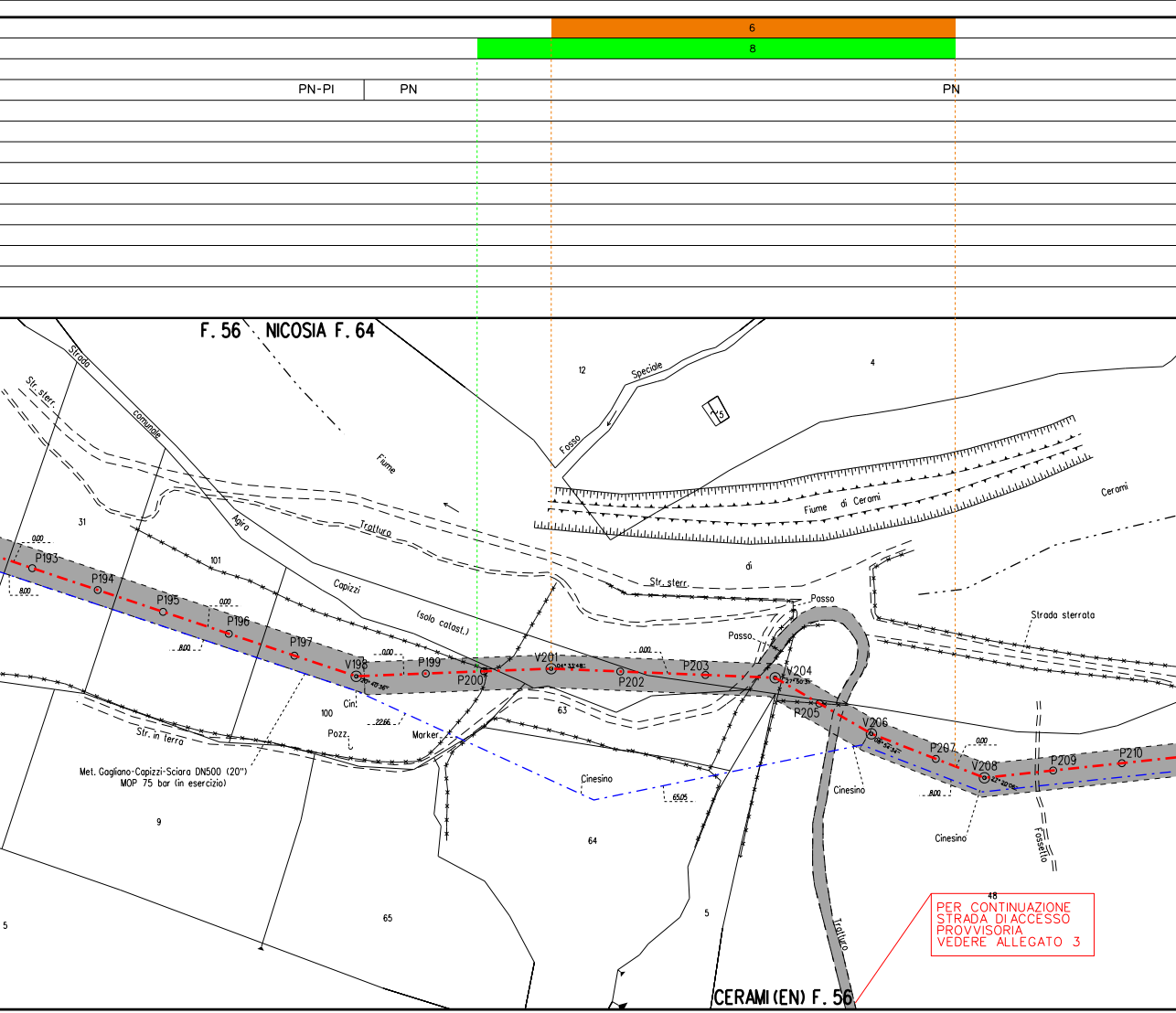
6
8
PN-PI
PN
PN
F. 56
NICOSIA F. 64
12
Speciale
Fosso
15
4
Fiume
Fiume di Cerami
Cerami
Str. sterr.
Strada comunale
Agira
Capizzi
(solo catast.)
Tratturo
31
101
di
Str. sterr.
Passo
Passo
Strada sterrata
0.00
8.00
P193
P194
P195
P196
P197
V198
20°40'36"
P199
P2007
V201
04°33'48"
P202
P203
V204
27°50'31"
P205
V206
08°54'34"
P207
V208
22°20'06"
P209
P210
0.00
8.00
0.00
8.00
0.00
22.66
0.00
65.05
Cin.
Pozz.
Marker
100
63
64
Cinesino
Cinesino
Cinesino
Fossetto
Str. in terra
Met. Gagliano-Capizzi-Sciara DN500 (20")
MOP 75 bar (in esercizio)
9
65
5
5
48
Tratturo
CERAMI (EN) F. 56

PER CONTINUAZIONE
STRADA DI ACCESSO
PROVVISORIA
VEDERE ALLEGATO 3

PN	PPART

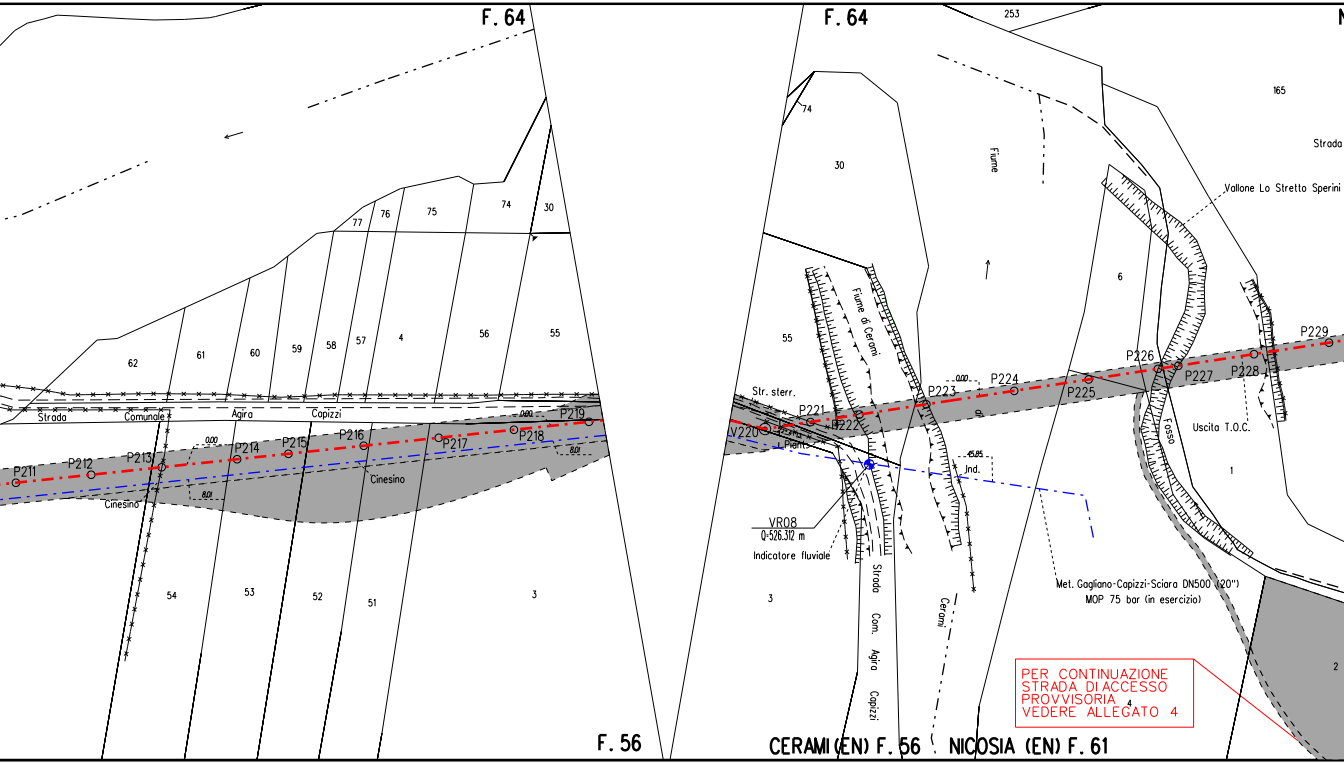

F. 64
F. 64
253
165
Strada
Vallone Lo Stretto Sperini
Fiume
74
30
77
76
75
74
30
62
61
60
59
58
57
4
56
55
55
6
Strada
Comunale
Agiro
Capizzi
Cinesino
Cinesino
0.00
8.01
0.00
8.01
0.00
P211
P212
P213
P214
P215
P216
P217
P218
P219
Str. sterr.
V220
Pieni
P221
P222
P223
P224
P225
P226
P227
P228
P229
Fiume di Cerami
45.85
Ind.
Fosso
Uscita T.O.C.
VR08
Q=526.312 m
Indicatore fluviale
Met. Gagliano-Capizzi-Sciara DN500 (20")
MOP 75 bar (in esercizio)
54
53
52
51
3
3
1
2
4
Strada Com. Agiro Capizzi
Cerami
F. 56
CERAMI (EN) F. 56
NICOSIA (EN) F. 61

PER CONTINUAZIONE
STRADA DI ACCESSO
PROVVISORIA
VEDERE ALLEGATO 4

7

PPART	PN

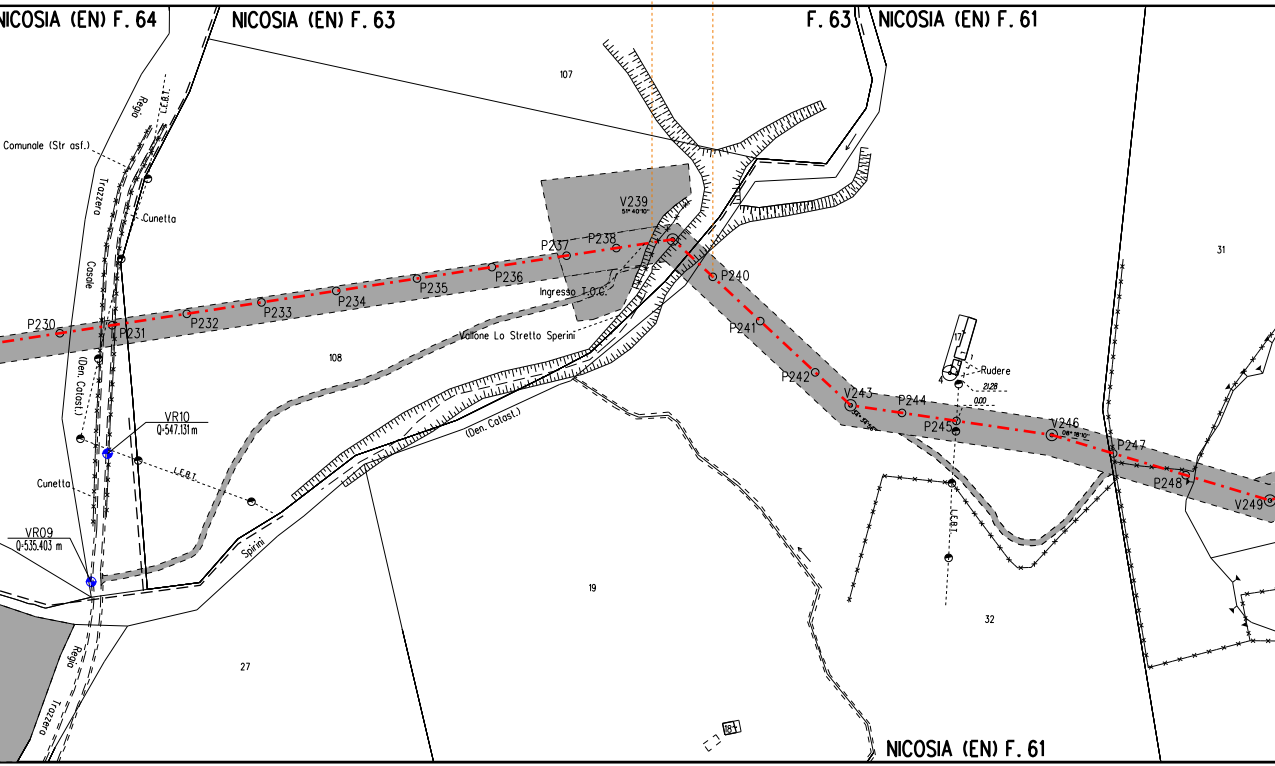

NICOSIA (EN) F. 64
NICOSIA (EN) F. 63
F. 63
NICOSIA (EN) F. 61
NICOSIA (EN) F. 61
Comunale (Str asf.)
Regia
Trazzera
Casale
L.E.B.T.
Cunetta
Cunetta
(Den. Catast.)
(Den. Catast.)
VR10
Q=547.131 m
VR09
Q=535.403 m
Regia
Trazzera
Sperini
L.E.B.T.
Vallone Lo Stretto Sperini
Ingresso T.O.C.
V239
51° 40'10"
P230
P231
P232
P233
P234
P235
P236
P237
P238
P240
P241
P242
V243
P244
P245
V246
08° 18'10"
P247
P248
V249
Rudere
17
21.28
0.00
L.E.B.T.
107
108
19
27
31
32

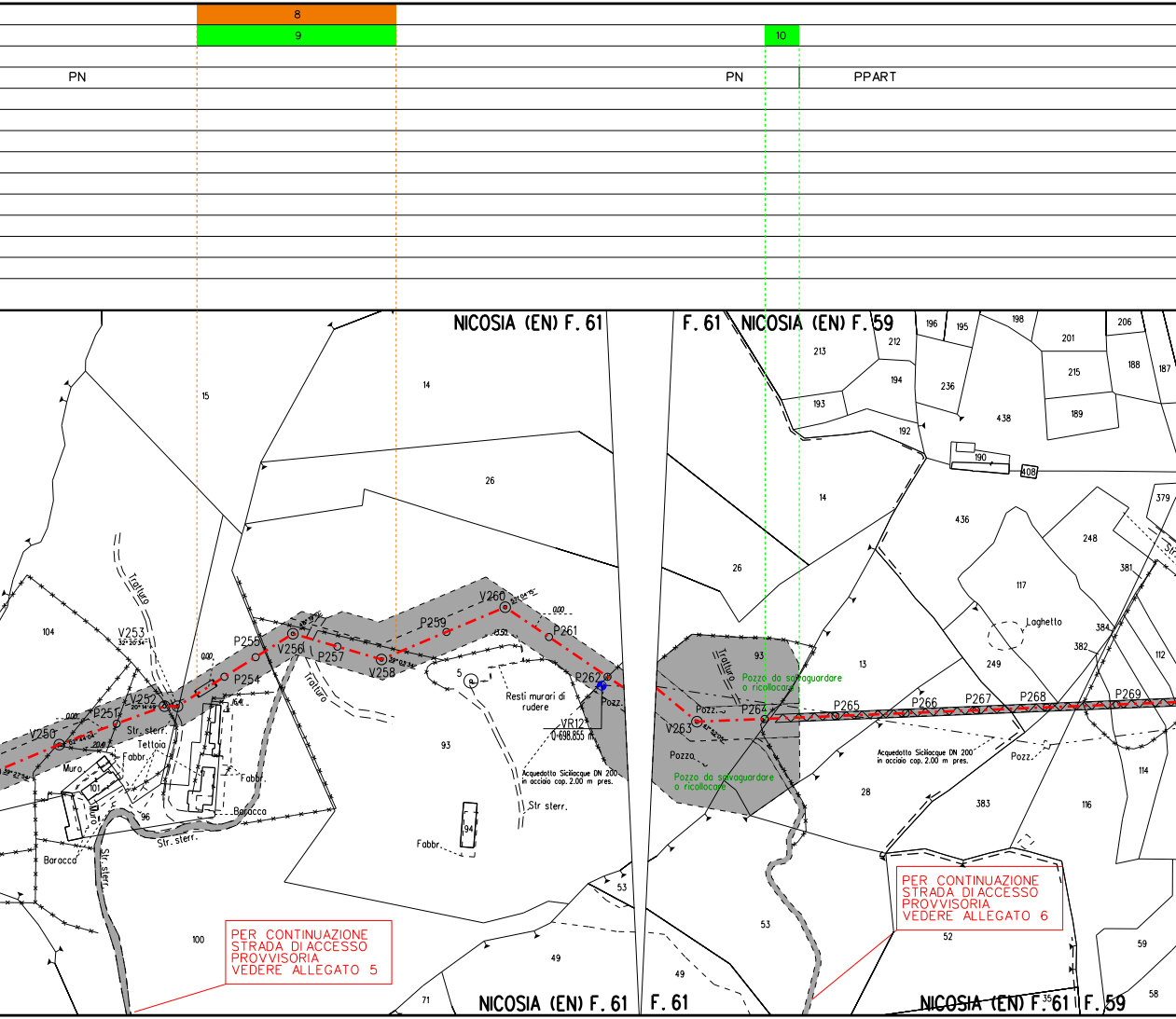
8
9
10
PN
PN
PPART
NICOSIA (EN) F. 61
F. 61
NICOSIA (EN) F. 59
NICOSIA (EN) F. 61
F. 61
NICOSIA (EN) F. 61
F. 59
V250
P251
V252
V253
P254
P255
V256
P257
V258
P259
V260
P261
P262
V263
P264
P265
P266
P267
P268
P269
VR12
Q=698.855 m
Tratturo
Str. sterr.
Tettoia
Fabbr.
Muro
Baracca
Resti murari di rudere
Acquedotto Siciliacque DN 200 in acciaio cop. 2.00 m pres.
Pozz.
Pozzo
Pozzo da salvaguardare o ricollocare
Laghetto
15
14
26
104
101
96
100
93
94
5
53
49
71
213
212
196
195
198
201
206
215
188
187
194
236
193
192
190
408
438
189
436
248
379
381
117
384
382
249
112
13
28
383
116
114
52
59
58
35

PER CONTINUAZIONE STRADA DI ACCESSO PROVVISORIA VEDERE ALLEGATO 5

PER CONTINUAZIONE STRADA DI ACCESSO PROVVISORIA VEDERE ALLEGATO 6

PPART

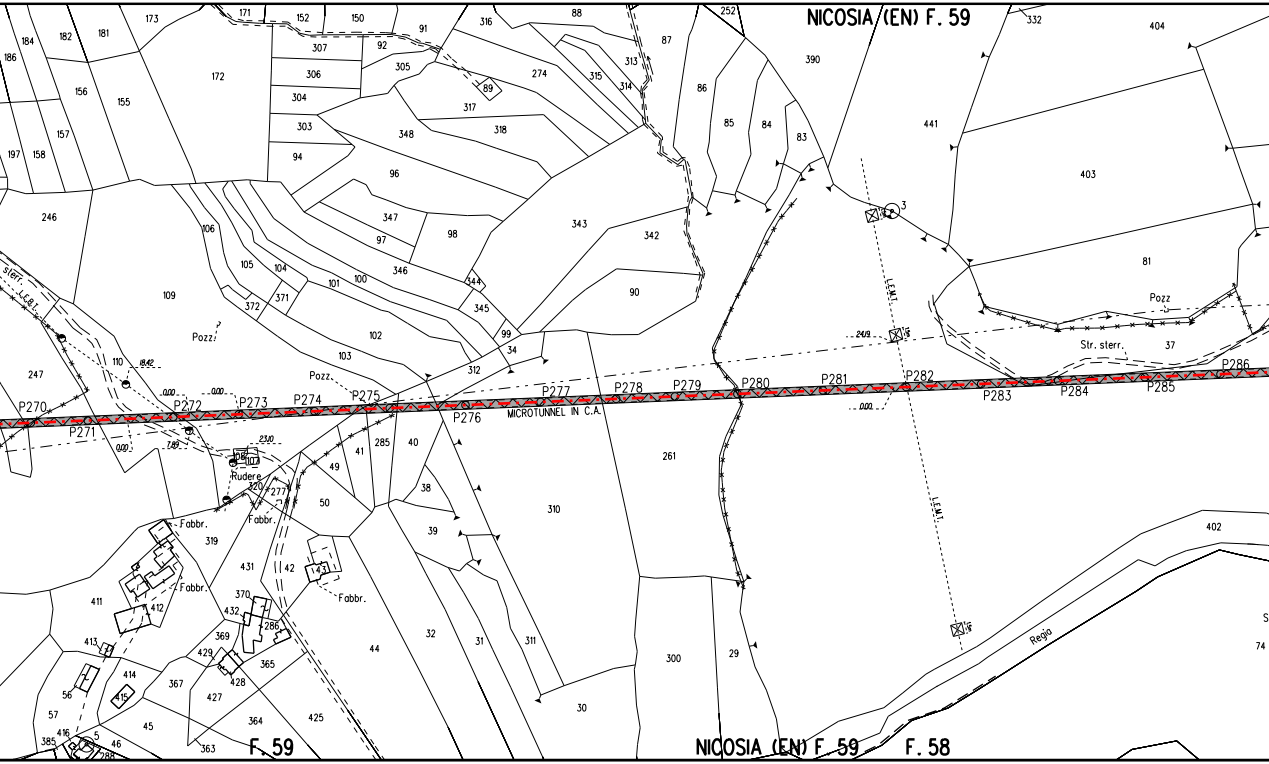
NICOSIA (EN) F. 59
NICOSIA (EN) F. 59
F. 59
F. 58
P270
P271
P272
P273
P274
P275
P276
P277
P278
P279
P280
P281
P282
P283
P284
P285
P286
MICROTUNNEL IN C.A.
L.E.M.T.
L.E.M.T.
Str. sterr.
sterr.
L.E.M.T.
Pozz.
Pozz.
Pozz
Rudere
Fabbr.
Fabbr.
Fabbr.
Fabbr.
Regia
173
171
152
150
91
316
88
252
332
404
184
182
181
186
307
92
305
274
313
87
390
172
306
304
303
94
317
318
348
315
314
86
85
84
83
441
156
155
89
96
403
157
197
158
246
106
105
104
371
372
101
100
347
97
346
98
343
342
90
344
345
99
34
312
81
109
102
103
110
247
261
310
40
285
41
49
50
38
39
319
431
42
43
370
432
286
369
429
428
365
411
412
413
414
415
56
57
367
427
364
425
44
32
31
311
30
300
29
402
74
385
416
5
46
45
363
37
3
107
320
277

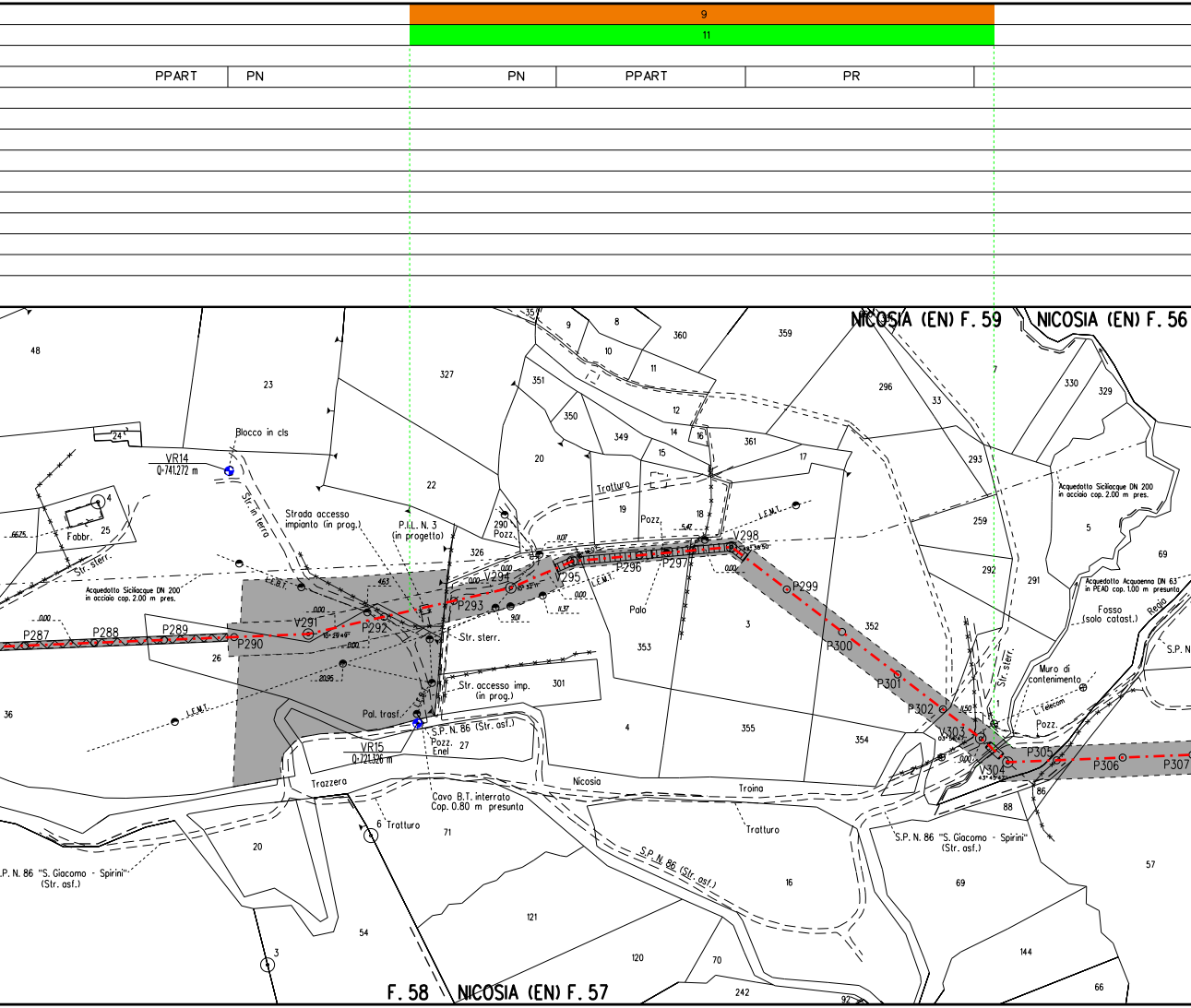
9
11
PPART
PN
PN
PPART
PR
NICOSIA (EN) F. 59
NICOSIA (EN) F. 56
F. 58
NICOSIA (EN) F. 57
Blocco in cls
VR14
Q=741.272 m
Str. in terra
Strada accesso impianto (in prog.)
P.I.L. N. 3 (in progetto)
Fabbr.
Str. sterr.
Acquedotto Siciliacque DN 200 in acciaio cop. 2.00 m pres.
L.E.B.T.
L.E.M.T.
P287
P288
P289
P290
V291
P292
P293
V294
V295
P296
P297
V298
P299
P300
P301
P302
V303
V304
P305
P306
P307
290 Pozz.
Str. sterr.
Str. accesso imp. (in prog.)
Pal. trasf.
S.P. N. 86 (Str. asf.)
Pozz. Enel
VR15
Q=721.326 m
Trazzera
Cavo B.T. interrato Cop. 0.80 m presunta
6 Tratturo
S.P. N. 86 "S. Giacomo - Spirini" (Str. asf.)
Nicosia
Troina
Tratturo
S.P. N. 86 (Str. asf.)
Pozz.
Palo
Acquedotto Acquaenna DN 63 in PEAD cop. 1.00 m presunta
Fosso (solo catast.)
Regia
S.P. N
Muro di contenimento
L. Telecom
Pozz.
Str. sterr.
66.75
4.63
0.00
20.95
9.01
11.37
11.07
5.47
11.50
10°29'49"
10°32'11"
43°38'50"
63°56'47"
43°45'47"
48
23
24
4
25
327
22
326
36
26
27
301
20
54
71
121
3
351
350
349
35
9
8
10
11
360
359
12
14
16
15
361
17
19
18
3
353
4
355
354
352
296
33
7
293
259
292
291
330
329
5
69
1
88
86
69
57
144
66
120
70
242
92
16

	10		
	12		
PN		PPART	PPART

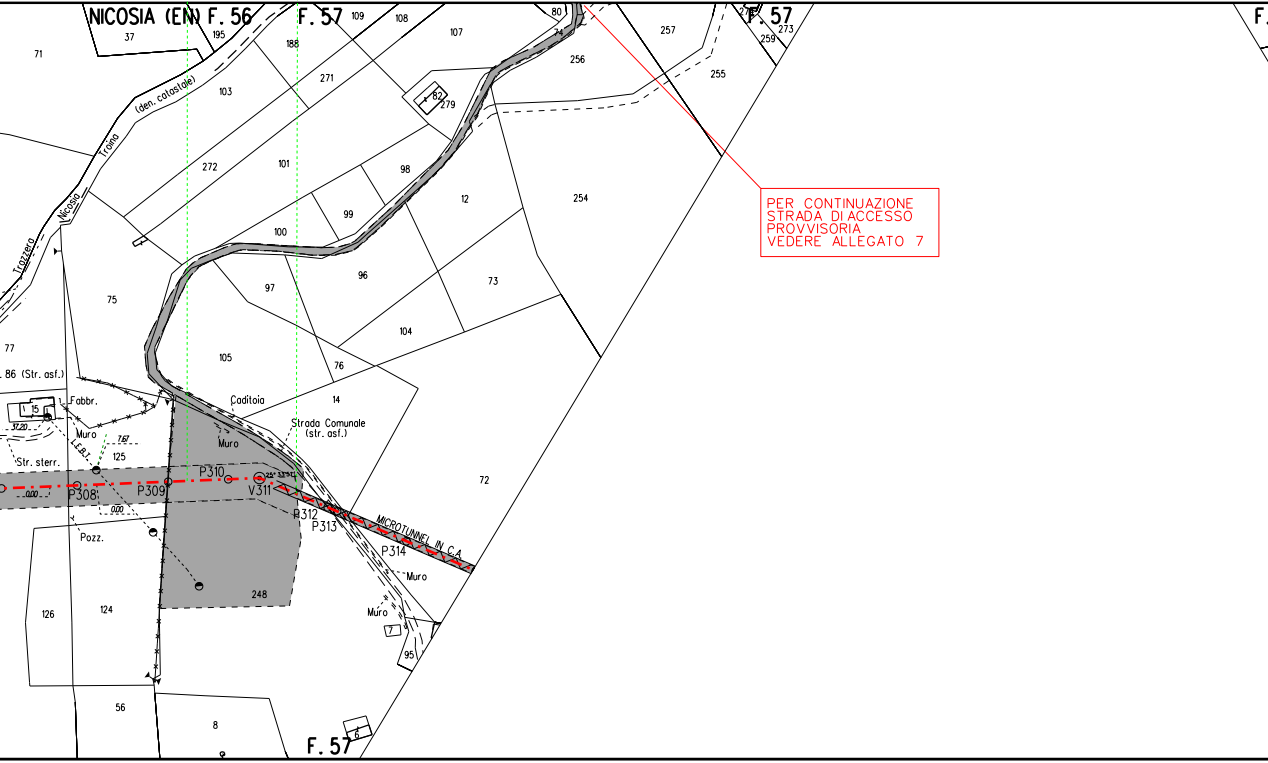
NICOSIA (EN) F. 56
F. 57
F. 57
F. 57
Trazzera Nicosia Troina (den. catastale)
86 (Str. asf.)
Fabbr.
Muro
Str. sterr.
Pozz.
Caditoia
Muro
Strada Comunale (str. asf.)
P308
P309
P310
V311
P312
P313
P314
MICROTUNNEL IN C.A.
Muro
Muro
71
37
195
188
109
108
107
80
257
259
273
256
255
103
271
279
272
101
98
12
254
99
100
96
73
75
97
104
77
105
76
14
15
125
72
248
126
124
95
56
8
6
7

PER CONTINUAZIONE
STRADA DI ACCESSO
PROVVISORIA
VEDERE ALLEGATO 7

PPART	PN	NO PISTA	PN	NO PISTA	PN	PN	PPART

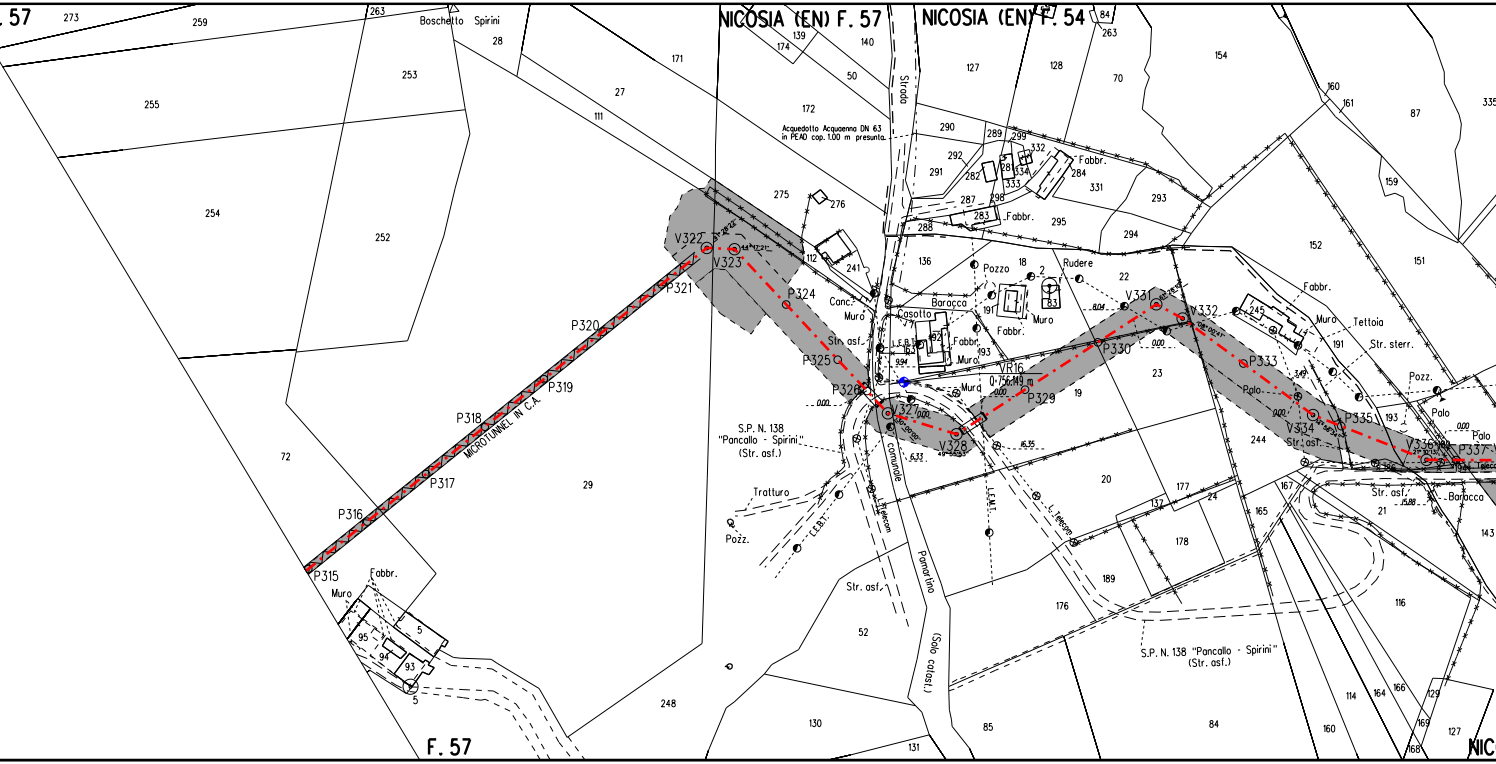

NICOSIA (EN) F. 57
NICOSIA (EN) F. 54
F. 57
Boschetto Spirini
Acquedotto Acquaenna DN 63 in PEAD cop. 1.00 m presunta.
Strada
Strada comunale
Pamartino
(Solo catast.)
MICROTUNNEL IN C.A.
P315
P316
P317
P318
P319
P320
P321
V322
V323
P324
P325
P326
V327
V328
P329
P330
V331
V332
P333
V334
P335
V336
P337
VR16
0-756.149 m
S.P. N. 138 "Pancallo - Spirini" (Str. asf.)
Tratturo
Pozz.
Pozzo
Rudere
Baracca
Casotto
Canc.
Muro
Str. asf.
Str. sterr.
Fabbr.
Tettoia
Palo
L.E.B.T.
L.E.M.T.
L. Telecom
0.00
9.94
6.33
16.35
8.04
F. 57

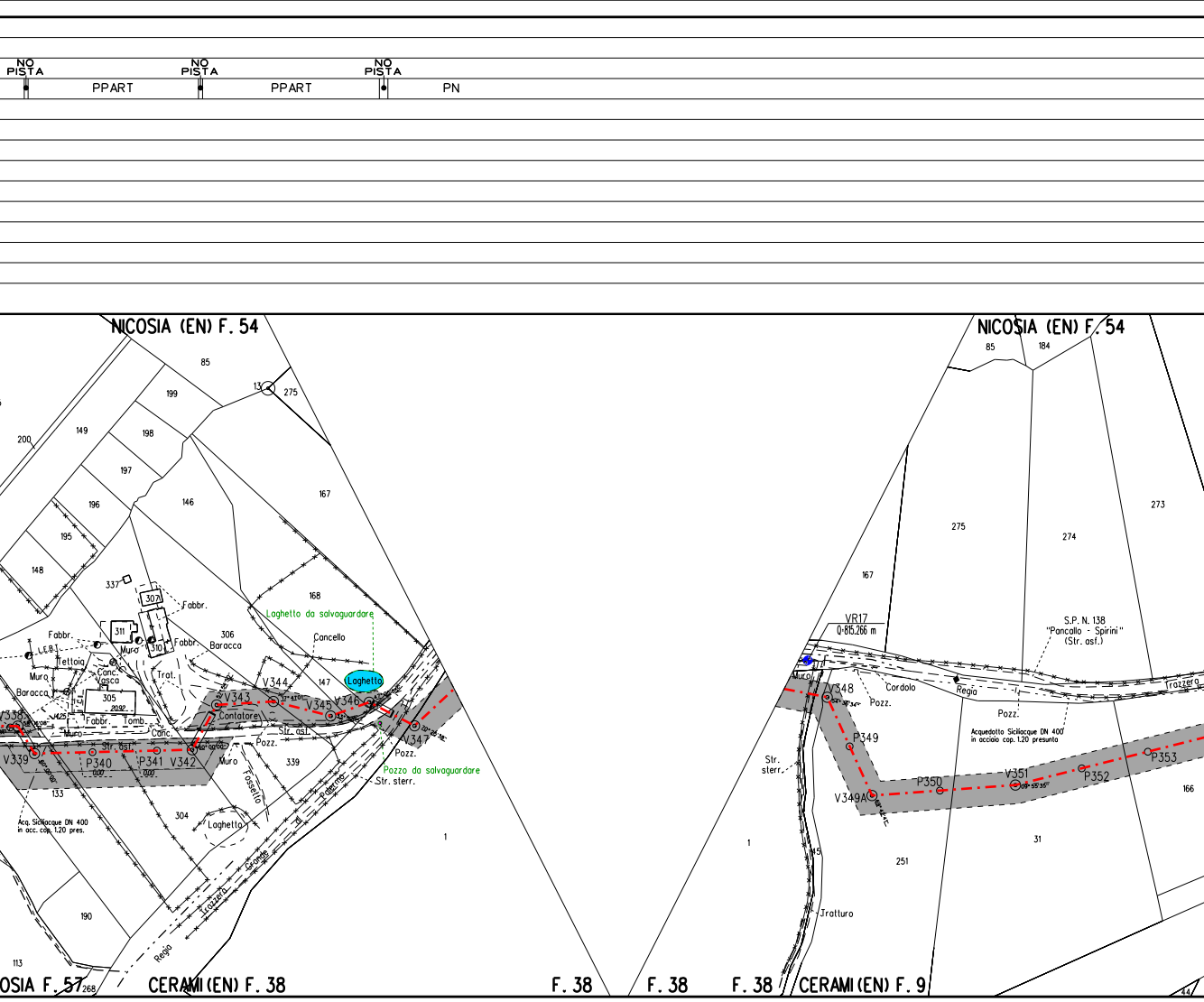
NO PISTA
PPART
NO PISTA
PPART
NO PISTA
PN
NICOSIA (EN) F. 54
85
199
13
275
200
149
198
197
196
146
167
195
148
337
307
Fabbr.
168
Laghetto da salvaguardare
Fabbr.
311
Muro
310
Fabbr.
306
Baracca
Cancello
L.E.B.
Tettoia
Canc.
Vasca
Trat.
V344
147
Laghetto
Muro
Baracca
305
20.92
V343
V345
V346
V338
Fabbr.
Tomb.
Contatore
Muro
Canc.
Str. asf.
Str. asf.
Pozz.
V347
V339
P340
0.00
P341
0.00
V342
Muro
339
Pozz.
Pozzo da salvaguardare
Str. sterr.
133
Fossello
di Palermo
304
Laghetto
Acq. Siciliacque DN 400
in acc. cop. 1.20 pres.
Grande
Trazzera
Regia
1
190
113
OSIA F. 57
268
CERAMI (EN) F. 38
F. 38
F. 38
F. 38
CERAMI (EN) F. 9
NICOSIA (EN) F. 54
85
184
273
275
274
167
VR17
Q=815.266 m
S.P. N. 138
"Pancallo - Spirini"
(Str. asf.)
Muro
V348
Cordolo
Regia
Trazzera
Pozz.
Pozz.
Acquedotto Siciliacque DN 400
in acciaio cop. 1.20 presunta
P349
Str.
sterr.
P350
V351
P352
P353
166
V349A
31
251
1
145
Trattura
44

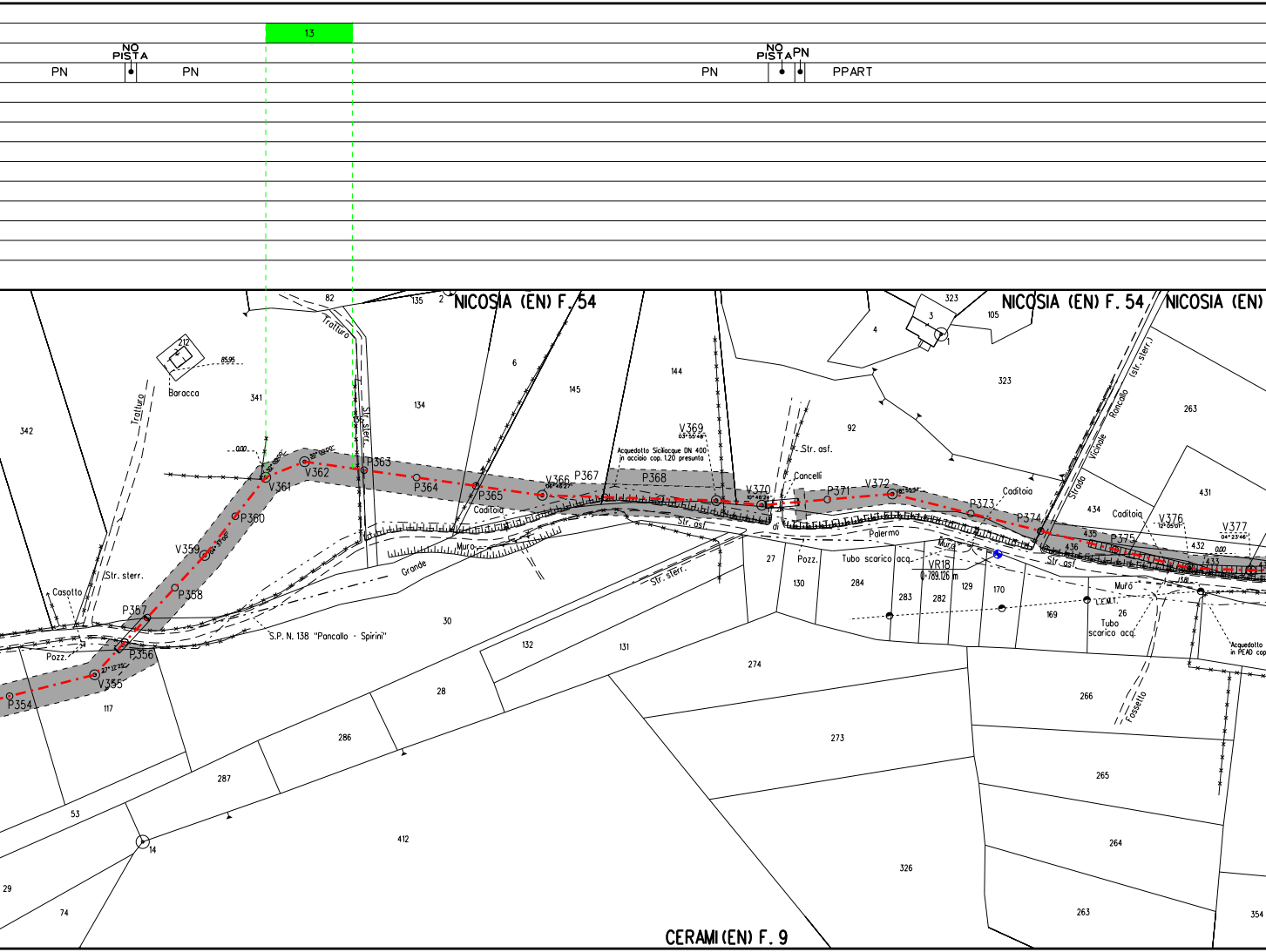
13
NO PISTA
PN
PN
NO PISTA
PN
PN
PPART
NICOSIA (EN) F. 54
NICOSIA (EN) F. 54
NICOSIA (EN)
CERAMI (EN) F. 9
82
135
2
323
3
105
4
1
323
6
145
144
134
136
92
263
212
85.95
Baracca
341
342
Tratturo
Tratturo
Str. sterr.
Str. sterr.
Str. asf.
Cancelli
Strada Vicinale Roncallo (str. sterr.)
Acquedotto Siciliacque DN 400 in acciaio cop. 1.20 presunto
V369
03°55'48"
0.00
V361
V362
P363
P364
P365
V366
06°48'27"
P367
P368
V370
10°46'24"
P371
V372
P373
P374
V376
12°05'01"
V377
04°23'46"
P375
P360
V359
P358
P357
P356
V355
27°12'25"
P354
Caditoia
Caditoia
Caditoia
434
431
435
436
432
433
0.00
Casotto
Pozz.
Pozz.
Muro
Muro
Muro
Grande
S.P. N. 138 "Pancallo - Spirini"
Str. asf.
Str. asf.
Str. sterr.
di
Palermo
Tubo scarico acq.
Tubo scarico acq.
VR18
0+789.126 m
L.E.M.T.
Acquedotto in PEAD cop.
Fossetto
1.38
27
130
284
283
282
129
170
169
26
30
132
131
117
28
274
273
266
265
264
263
286
287
53
14
412
326
29
74
354

PPART	NO PISTA	PN	NO PISTA	PPART	PN	PN

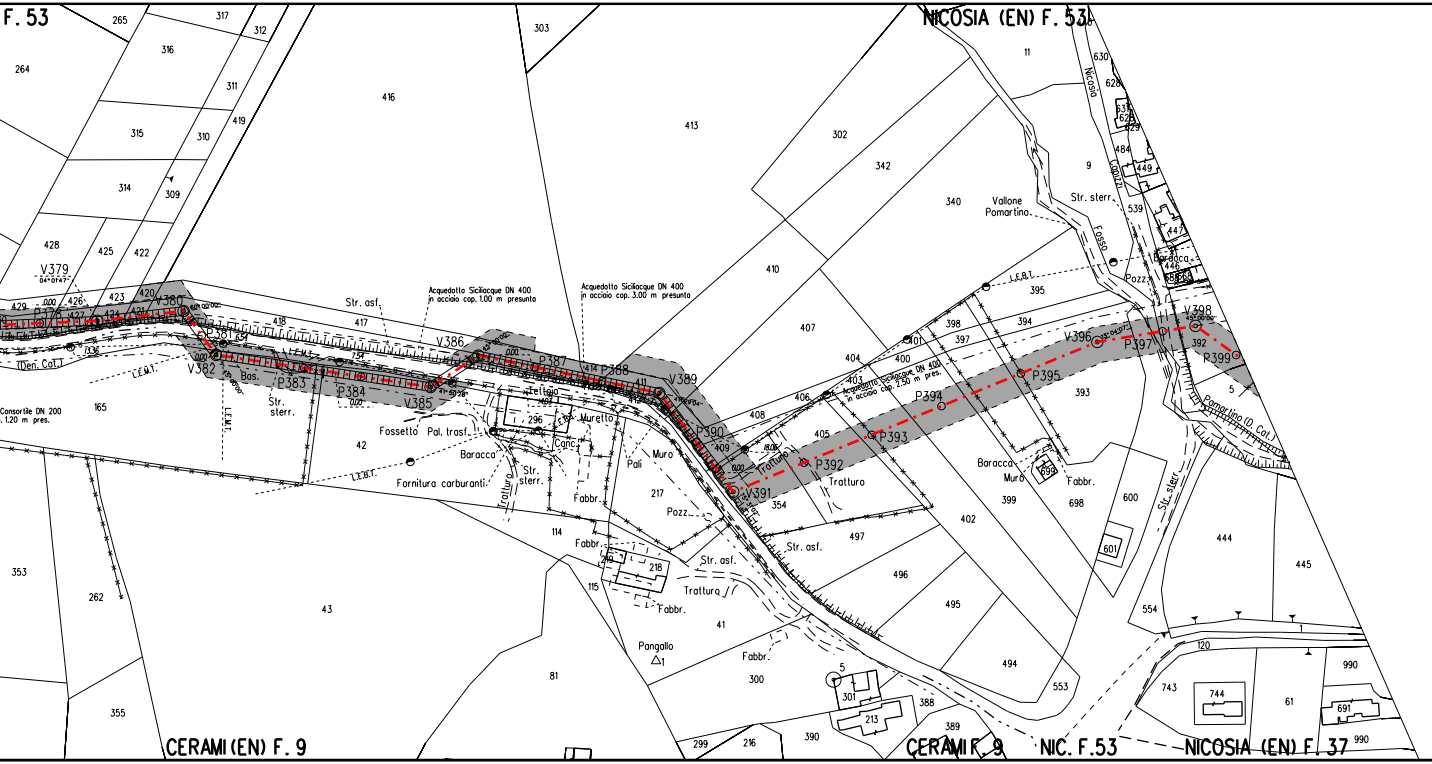
F. 53
NICOSIA (EN) F. 53
CERAMI (EN) F. 9
CERAMI F. 9
NIC. F.53
NICOSIA (EN) F. 37
V379
V380
P381
V382
P383
P384
V385
V386
P387
P388
V389
P390
V391
P392
P393
P394
P395
V396
P397
V398
P399
Acquedotto Siciliacque DN 400
in acciaio cop. 1.00 m presunta
Acquedotto Siciliacque DN 400
in acciaio cop. 3.00 m presunta
Acquedotto Siciliacque DN 400
in acciaio cop. 2.50 m pres.
Consortile DN 200
. 1.20 m pres.
Str. asf.
Str. sterr.
(Den. Cat.)
L.E.M.T.
L.E.B.T.
Bas.
Fossetto
Pal. trasf.
Baracca
Fornitura carburanti
Tettoia
Muretto
Canc.
Poli
Muro
Fabbr.
Pozz.
Tratturo
Pangallo
Vallone
Pomartino
Fosso
Nicosia
Pomartino (D. Cal.)
265
317
312
316
264
311
419
315
310
314
309
416
303
413
302
342
340
11
630
628
9
428
425
422
429
426
423
420
427
421
418
417
414
411
412
410
407
165
42
296
217
114
218
115
43
41
300
81
262
353
355
299
216
390
301
213
388
389
5
553
494
495
496
497
402
399
698
600
601
554
120
743
744
61
691
990
444
445
392
393
394
395
397
398
400
401
403
404
405
406
408
409
354
539
449
447
446
484

11

PN

PN

PPART

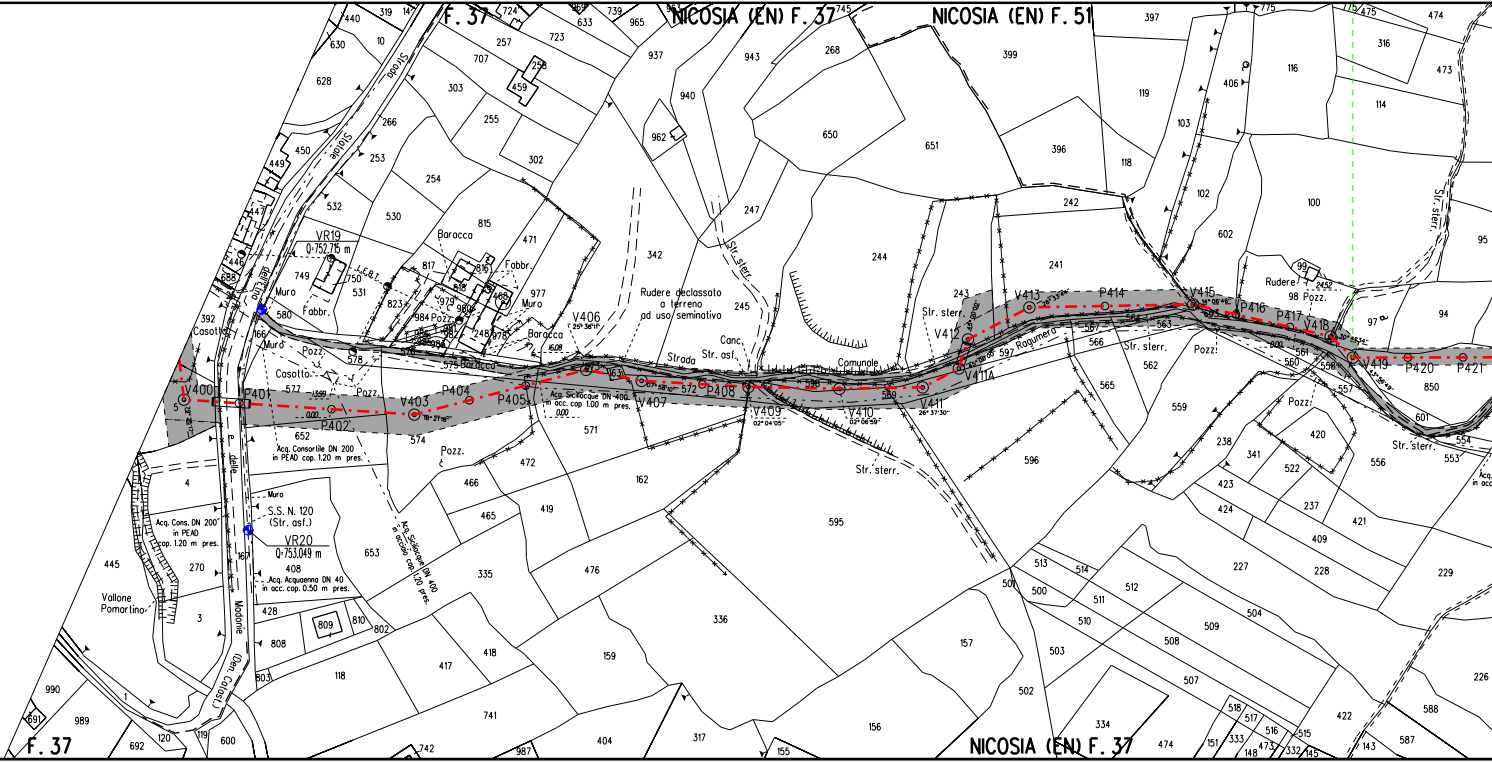

F. 37
NICOSIA (EN) F. 37
NICOSIA (EN) F. 51
NICOSIA (EN) F. 37
F. 37
Strada Statale
dell'Elino
delle Madonie (Den. Catosi)
S.S. N. 120 (Str. asf.)
VR19
Q=752.715 m
VR20
Q=753.049 m
Casotto
Muro
Fabbr.
Baracca
Pozz.
Rudere declassato a terreno ad uso seminativo
Conc.
Str. asf.
Strada Comunale Ragumera
Str. sterr.
Rudere
Vallone Pomartino
Acq. Consortile DN 200 in PEAD cop. 1.20 m pres.
Acq. Sicilacque DN 400 in acc. cop 1.00 m pres.
Acq. Sicilacque DN 400 in acciaio cop. 1.20 pres.
Acq. Cons. DN 200 in PEAD cop. 1.20 m pres.
Acq. Acquaenna DN 40 in acc. cop. 0.50 m pres.
V400
P401
P402
V403
18° 27'18"
P404
P405
V406
25° 38'11"
V407
07° 58'10"
P408
V409
02° 04'05"
V410
02° 06'59"
V411
26° 37'30"
V411A
V412
V413
26° 33'44"
P414
V415
14° 08'46"
P416
P417
V418
30° 55'14"
V419
43° 56'49"
P420
P421
13.99
0.00
16.08
2452
440
319
14
724
733
739
965
745
397
775
475
474
630
10
257
723
937
943
268
399
316
473
628
707
303
258
459
940
116
406
119
255
962
650
651
396
114
266
103
450
449
253
302
118
254
447
532
530
815
471
342
247
244
242
102
100
602
95
749
817
816
446
688
750
531
823
979
980
818
468
977
245
241
243
99
98
94
97
392
580
984
981
982
248
978
985
986
166
578
576
575
163
572
598
569
597
567
564
563
566
562
603
600
561
560
558
557
850
5
577
652
574
571
601
554
553
556
4
466
472
162
565
559
596
238
341
423
420
522
237
424
409
421
228
227
229
445
270
167
465
419
595
653
335
476
513
514
512
511
500
501
510
509
504
3
408
428
809
810
802
808
336
157
418
417
159
503
508
507
588
226
803
118
502
990
989
691
1
741
334
422
518
517
516
515
120
119
600
692
742
987
404
317
155
156
474
151
333
148
473
332
145
143
587

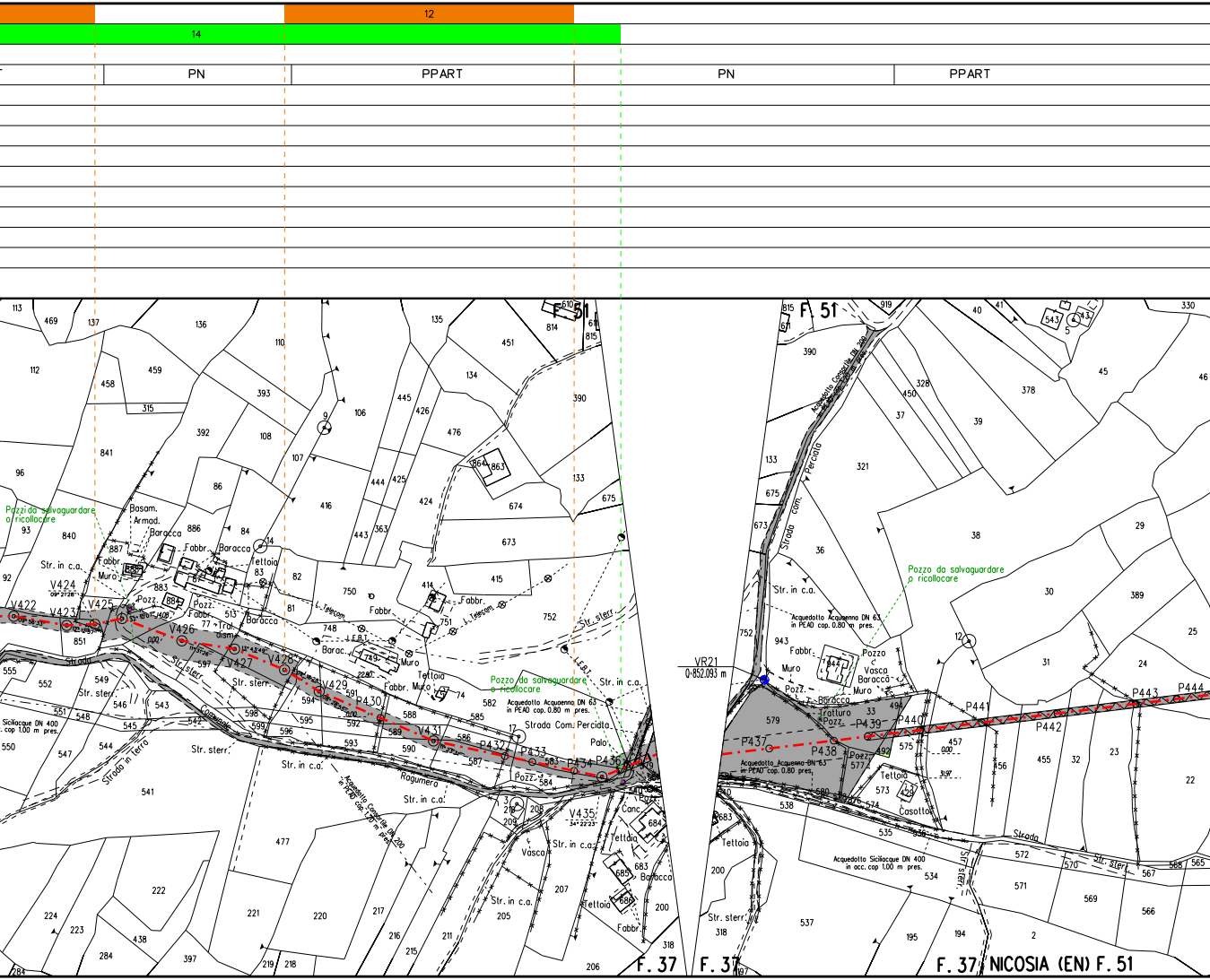

12
14
PN
PPART
PN
PPART
F. 51
F. 37
F. 37
F. 37 NICOSIA (EN) F. 51
Pozzi da salvaguardare o ricollocare
Pozzo da salvaguardare o ricollocare
Pozzo da salvaguardare o ricollocare
V422
V423
V424
V425
V426
V427
V428
V429
V431
V435
P430
P432
P433
P434
P436
P437
P438
P439
P440
P441
P442
P443
P444
VR21
Q=852.093 m
Str. in c.a.
Str. sterr.
Strada
Strada in Terra
Strada Com. Percidda
Strada Com. Percida
Str. sterr.
Acquedotto Acquenna DN 63 in PEAD cop. 0.80 m pres.
Acquedotto Sicilacque DN 400 in acc. cop. 1.00 m pres.
Acquedotto Comunale DN 200
Ragumera
Basam.
Armad.
Baracca
Fabbr.
Muro
Tettoia
Pozz.
Tral. dism.
L.Telecom
E.B.T.
Barac.
Vasca
Canc.
Palo
Casotto
Tratturo
Pozz.

PPART	PN	PN

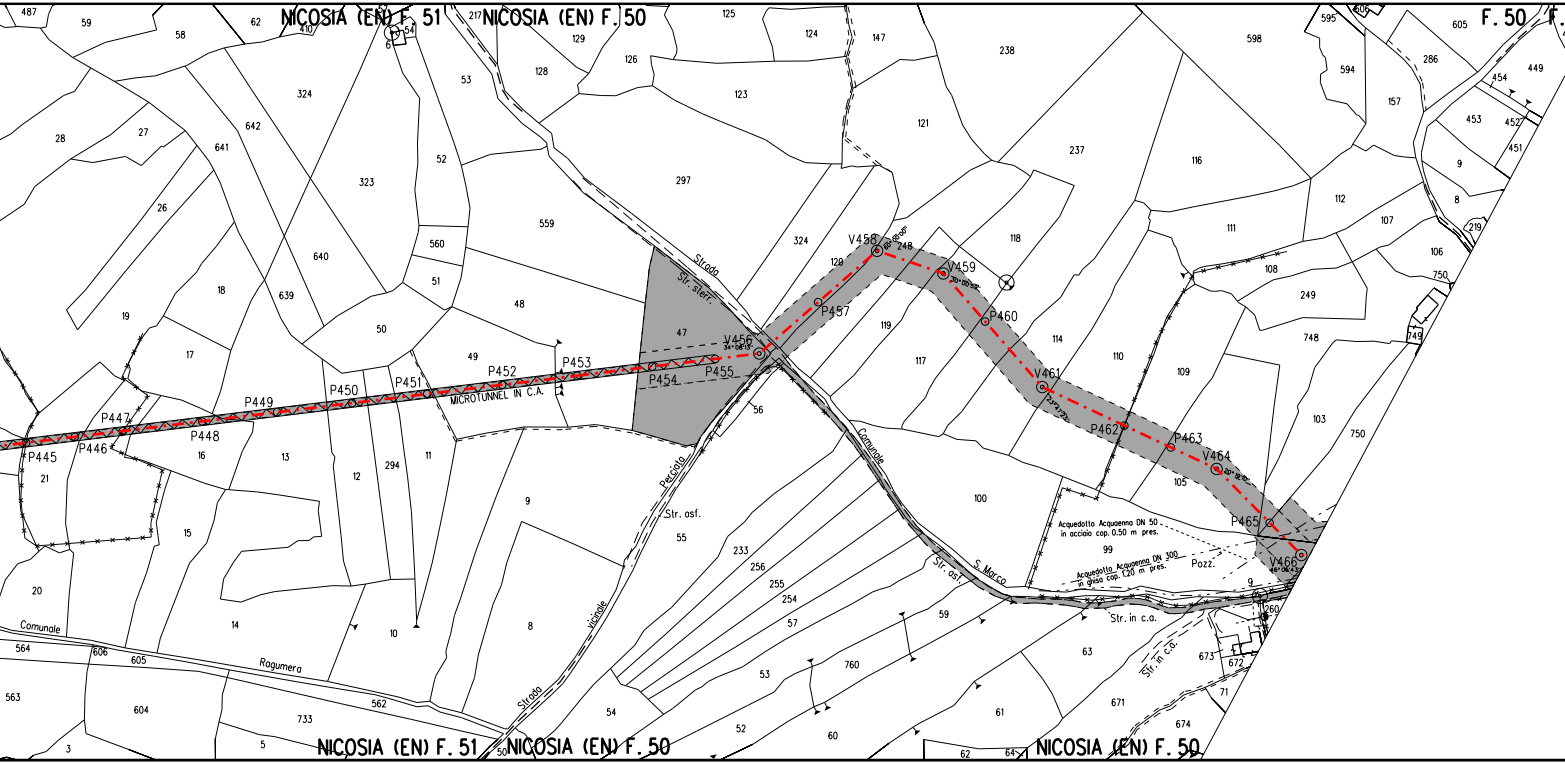
NICOSIA (EN) F. 51
NICOSIA (EN) F. 50
F. 50
P445
P446
P447
P448
P449
P450
P451
P452
P453
P454
P455
V456
P457
V458
V459
P460
V461
P462
P463
V464
P465
V466
MICROTUNNEL IN C.A.
Strada
Str. sterr.
Comunale
S. Marco
Str. asf.
Str. in c.a.
Perciata
Strada vicinale
Comunale
Ragumera
Acquedotto Acquaenna DN 50
in acciaio cop. 0.50 m pres.
Acquedotto Acquaenna DN 300
in ghisa cop. 1.20 m pres.
Pozz.
487
59
58
62
410
217
125
129
124
147
238
598
595
605
594
286
449
454
128
126
53
123
324
642
641
28
27
26
323
52
297
121
237
116
157
453
452
451
9
8
112
107
111
219
559
560
51
640
639
18
19
17
50
48
49
47
324
120
119
117
118
114
110
108
249
106
750
749
748
109
103
56
55
9
13
12
294
11
16
21
15
20
14
10
8
100
99
105
233
256
255
254
57
59
63
671
673
672
674
71
260
53
760
60
61
54
52
564
563
606
605
562
604
733
5
3
50
62
64

13

15

PN

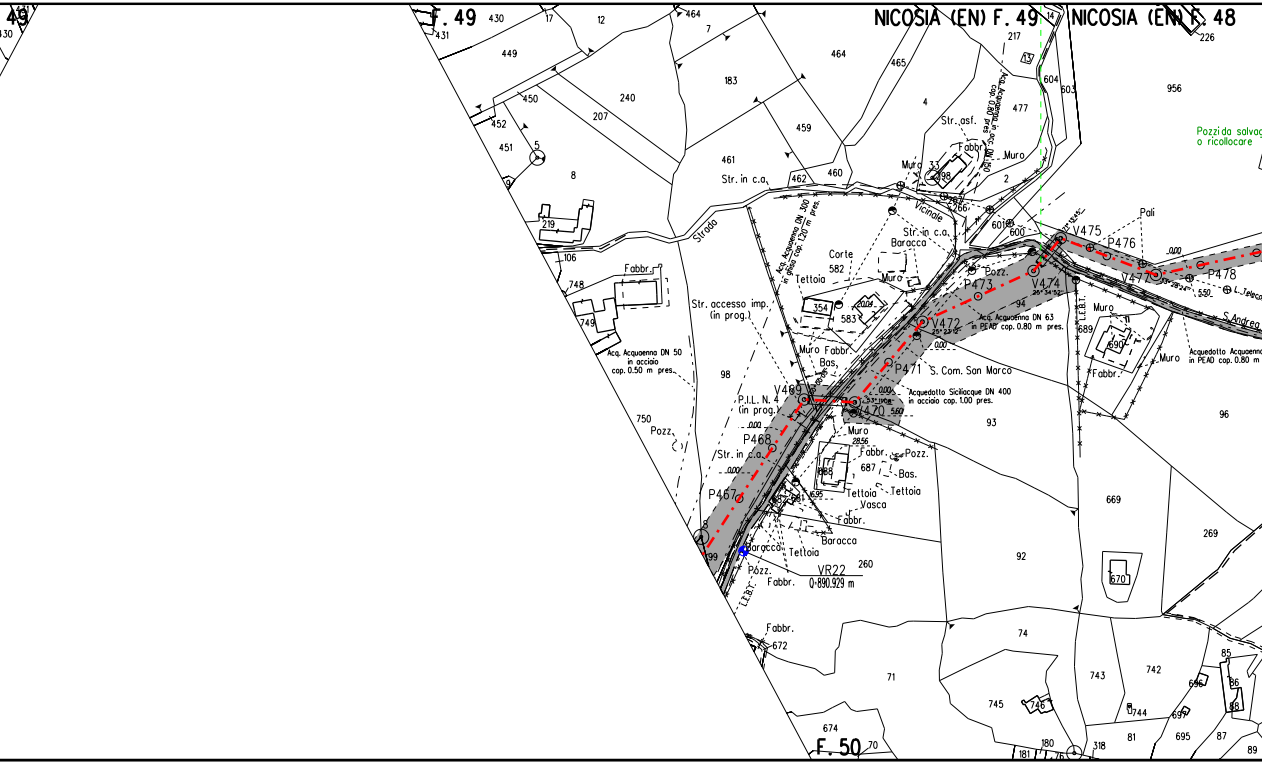
NICOSIA (EN) F. 49
NICOSIA (EN) F. 48
F. 49
F. 50
49
Pozzi da salva
o ricollocare
V475
P476
V477
P478
V474
P473
V472
P471
V470
V469
P468
P467
VR22
0+890.929 m
P.I.L. N. 4
(in prog.)
Str. accesso imp.
(in prog.)
Acq. Acquenna DN 300
in ghisa cop. 1.20 m pres.
Acq. Acquenna DN 63
in PEAD cop. 0.80 m pres.
Acquedotto Siciliacque DN 400
in acciaio cop. 1.00 pres.
Acq. Acquenna DN 50
in acciaio
cop. 0.50 m pres.
Acquedotto Acquenna
in PEAD cop. 0.80 m
S. Com. San Marco
S. Andrea
Strada
Vicinale
Str. in c.a.
Str. asf.
Corte
Tettoia
Baracca
Muro
Fabbr.
Bas.
Pozz.
Vasca
Pali
L.E.B.T.
L. Teleco
0.00
5.50
5.60
28.56
20.04
430
431
17
12
464
7
449
450
452
451
240
207
183
5
8
219
106
748
749
750
98
461
462
460
459
465
4
217
13
14
604
603
956
477
33
298
2
267
266
601
600
582
354
583
94
689
690
96
93
687
688
695
669
269
260
92
670
672
74
71
745
746
743
742
744
81
695
696
697
85
86
88
87
89
674
70
180
181
76
318
99

14

16

NO PISTA

PPART ● PN PN PN PSP PN PPART

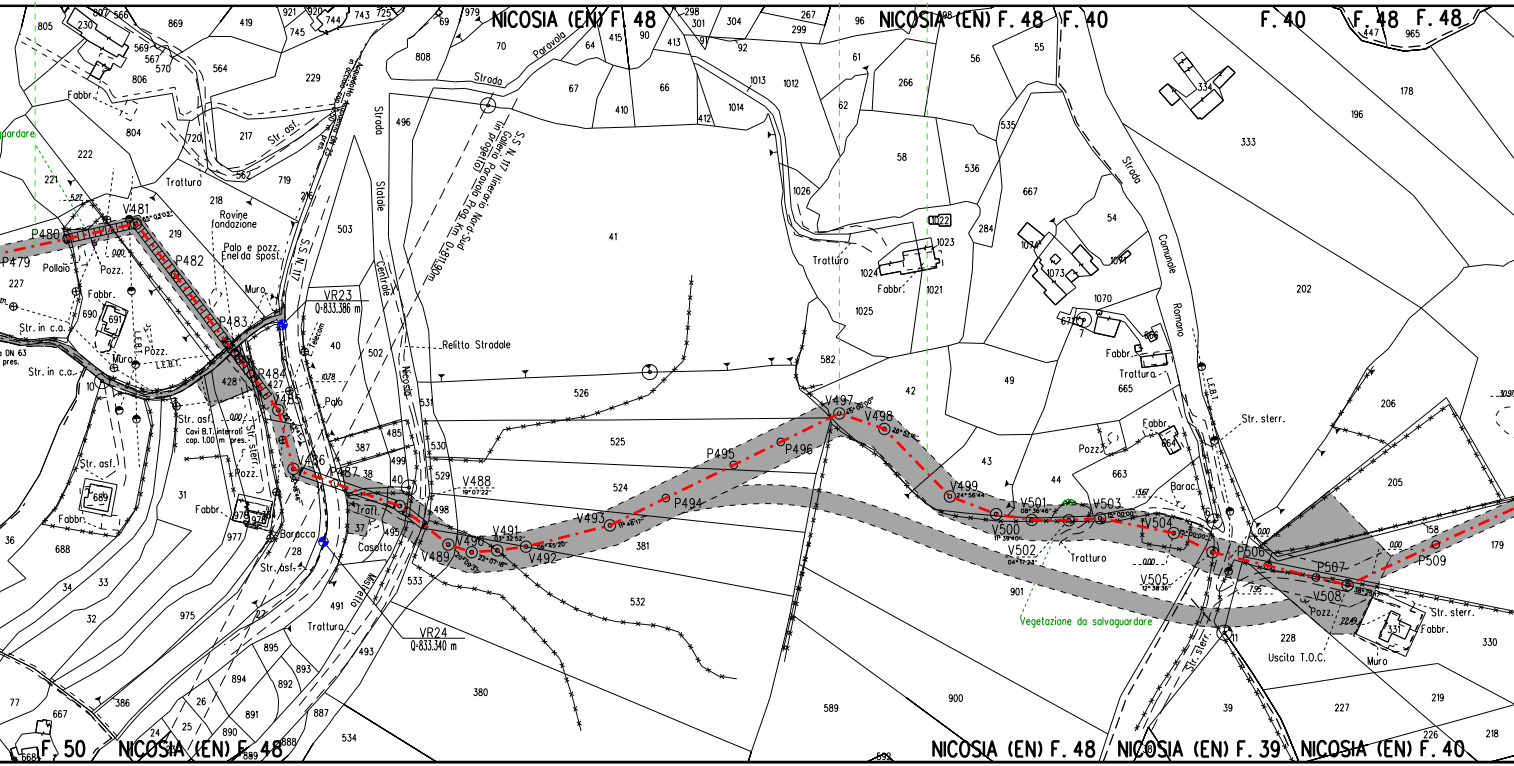
NICOSIA (EN) F. 48
NICOSIA (EN) F. 48
F. 40
F. 40
F. 48
F. 48
F. 50
NICOSIA (EN) F. 48
NICOSIA (EN) F. 48
NICOSIA (EN) F. 39
NICOSIA (EN) F. 40
P479
P480
V481
P482
P483
P484
P485
V486
P487
V488
V489
V490
V491
V492
V493
P494
P495
P496
V497
V498
V499
V500
V501
V502
V503
V504
V505
P506
P507
V508
P509
VR23
Q=833.386 m
VR24
Q=833.340 m
S.S. N.17 Itinerario Nord-Sud (in Progetto)
Galleria Paravola Prog. Km. 0+819,90m.
S.S. N. 17
Strada Statale
Strada Centrale
Strada Paravola
Strada Comunale Romana
Relitto Stradale
Rovine fondazione
Palo e pozz. Enel da spost.
Cavi B.T. interrati cop. 1.00 m pres.
Vegetazione da salvaguardare
Uscita T.O.C.
Trattura
Tratturo
Fabbr.
Pozz.
Pollaio
Muro
Baracca
Casotto
Str. asf.
Str. sterr.
Str. in c.a.
L.E.B.T.
Barac.
Mastello
DN 63 pres.

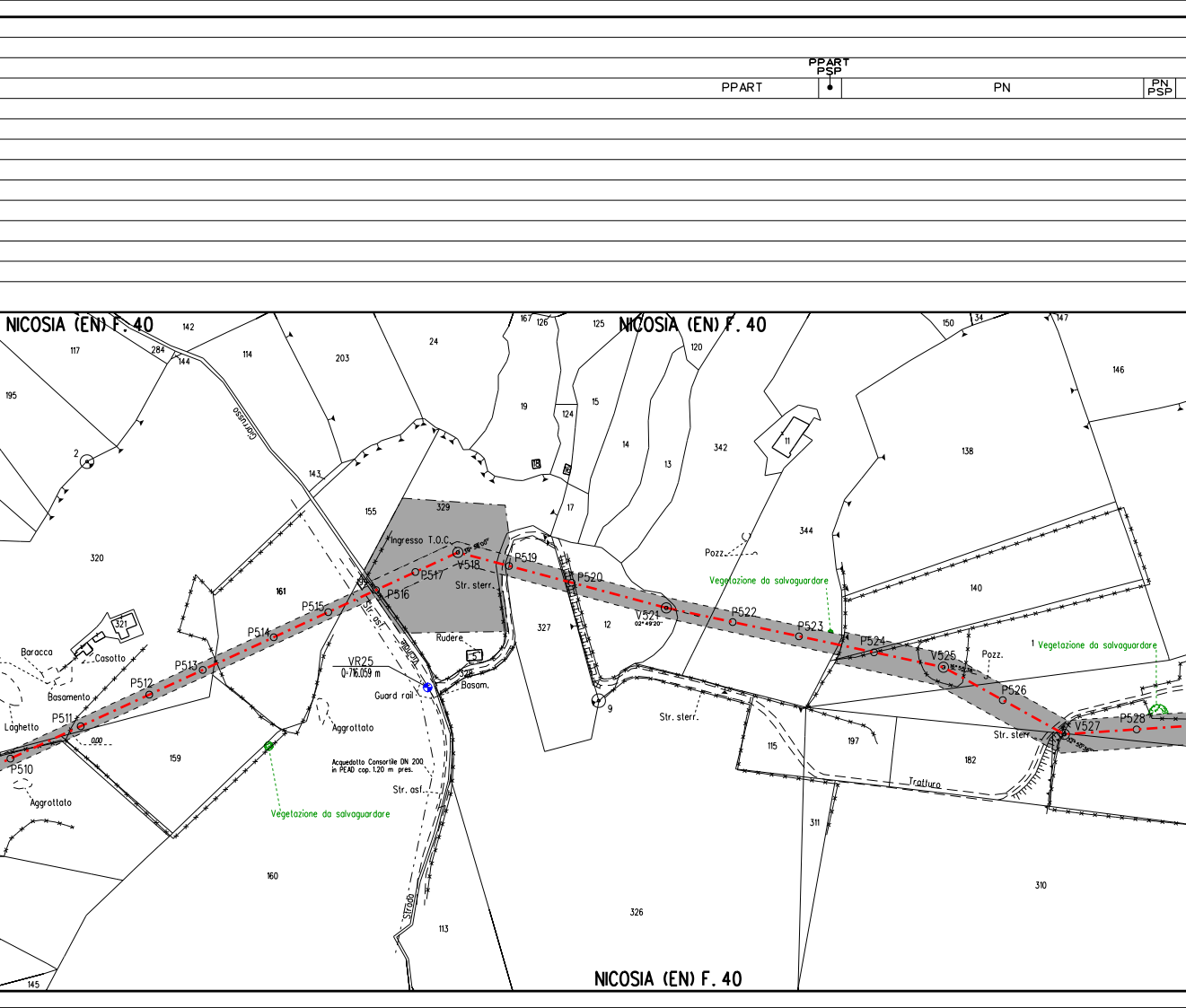
PPART
PSP
PPART
PN
PN
PSP
NICOSIA (EN) F. 40
NICOSIA (EN) F. 40
NICOSIA (EN) F. 40
142
117
284
144
114
203
24
167
126
125
120
150
34
147
195
146
2
Carrusso
143
19
124
15
14
13
342
11
138
18
16
17
344
155
329
Ingresso T.O.C.
V518
P519
P520
Pozz.
Vegetazione da salvaguardare
140
320
161
P517
P516
Str. sterr.
327
12
V521
02° 49'20"
P522
P523
P524
V525
Pozz.
1
Vegetazione da salvaguardare
321
Baracca
Casotto
P515
P514
Str. ast.
Vicinale
Rudere
5
P513
P512
Basamento
VR25
Q=716.059 m
Guard rail
328
Basam.
9
Str. sterr.
P526
Laghetto
P511
0.00
Aggrottato
P510
159
Acquedotto Consortile DN 200
in PEAD cop. 1.20 m pres.
Str. asf.
115
197
182
Str. sterr.
V527
P528
Tratturo
Aggrottato
Vegetazione da salvaguardare
311
160
310
326
Strada
113
145

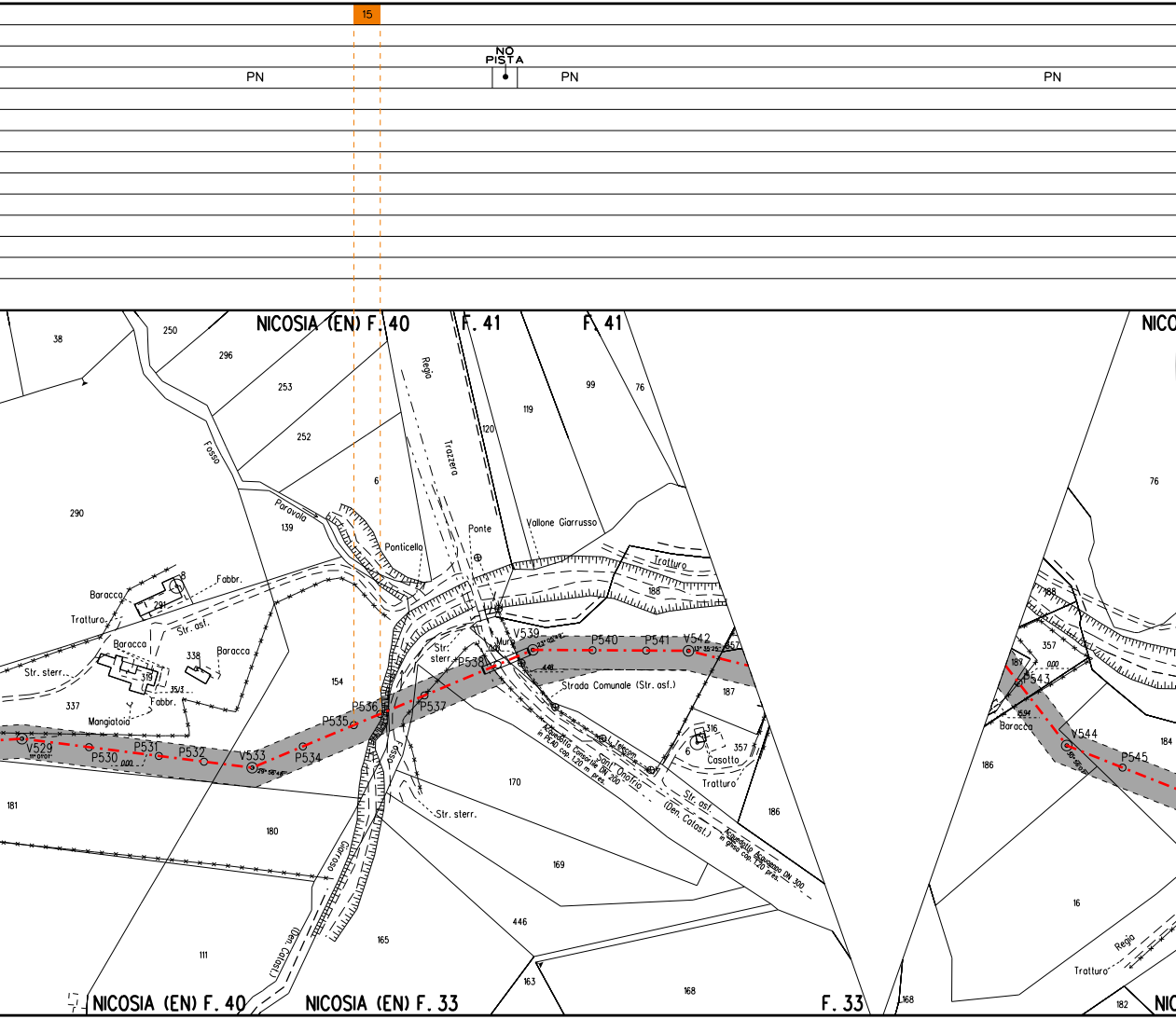
15
NO PISTA
PN
PN
PN
NICOSIA (EN) F. 40
F. 41
F. 41
NICO
38
250
296
253
252
6
290
139
Fosso
Paravola
Regia
Trazzera
120
119
99
76
Ponte
Ponticello
Vallone Giarrusso
Tratturo
188
8
Fabbr.
Baracca
291
Tratturo
Str. asf.
Baracca
338
Baracca
Str. sterr.
319
35/3
Fabbr.
337
Mangiatoia
154
Str. sterr.
Muro
P538
V539
P540
P541
V542
357
Strada Comunale (Str. asf.)
187
316
6
357
Casotto
Tratturo
V529
P530
P531
P532
V533
P534
P535
P536
P537
Acquedotto Consortile Sant'Onofrio in PEAD DN 200 cop. 1,20 m pres.
Telecom
Str. asf. (Den. Catast.)
Acquedotto Ancipa DN 300 in ghisa cop. 1,20 m pres.
170
186
181
180
Str. sterr.
169
Garrosa
(Den. Catast.)
446
165
111
163
168
NICOSIA (EN) F. 40
NICOSIA (EN) F. 33
F. 33
168
76
188
187
P543
Baracca
V544
P545
184
186
16
Regia
Tratturo
182
NIC

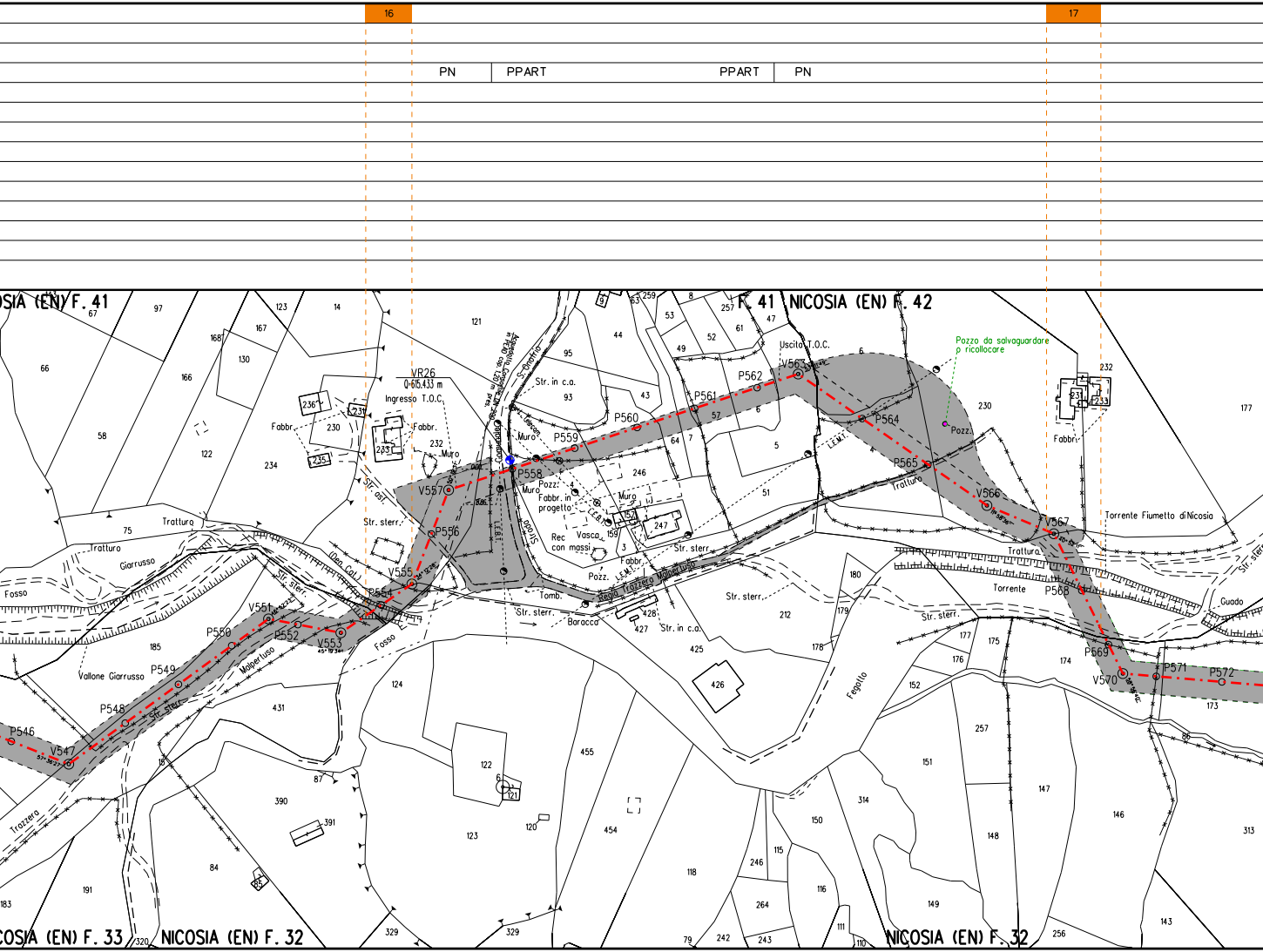
16
17
PN
PPART
PPART
PN
NICOSIA (EN) F. 41
F. 41 NICOSIA (EN) F. 42
NICOSIA (EN) F. 33
NICOSIA (EN) F. 32
NICOSIA (EN) F. 32
VR26
Q=615.433 m
Ingresso T.O.C.
Uscita T.O.C.
Pozzo da salvaguardare o ricollocare
Acquedotto Consortile DN 200 in PEAD cop. 1,20 m pres.
S. Onofrio
Str. in c.a.
Telecom
Muro
Fabbr.
Fabbr. in progetto
Pozz.
Vasca
Rec con massi
L.E.B.T.
L.E.M.T.
Strada
Str. sterr.
Str. ast.
Regia Trazzera Malpertuso
Malpertuso
Tomb.
Baracca
Fosso
Tratturo
Giarrusso
Vallone Giarrusso
Trazzera
Torrente
Torrente Fiumetto di Nicosia
Guado
Fegotto
P546
V547
P548
P549
P550
V551
P552
V553
P554
V555
P556
V557
P558
P559
P560
P561
P562
V563
P564
P565
V566
V567
P568
P569
V570
P571
P572

PN

PN

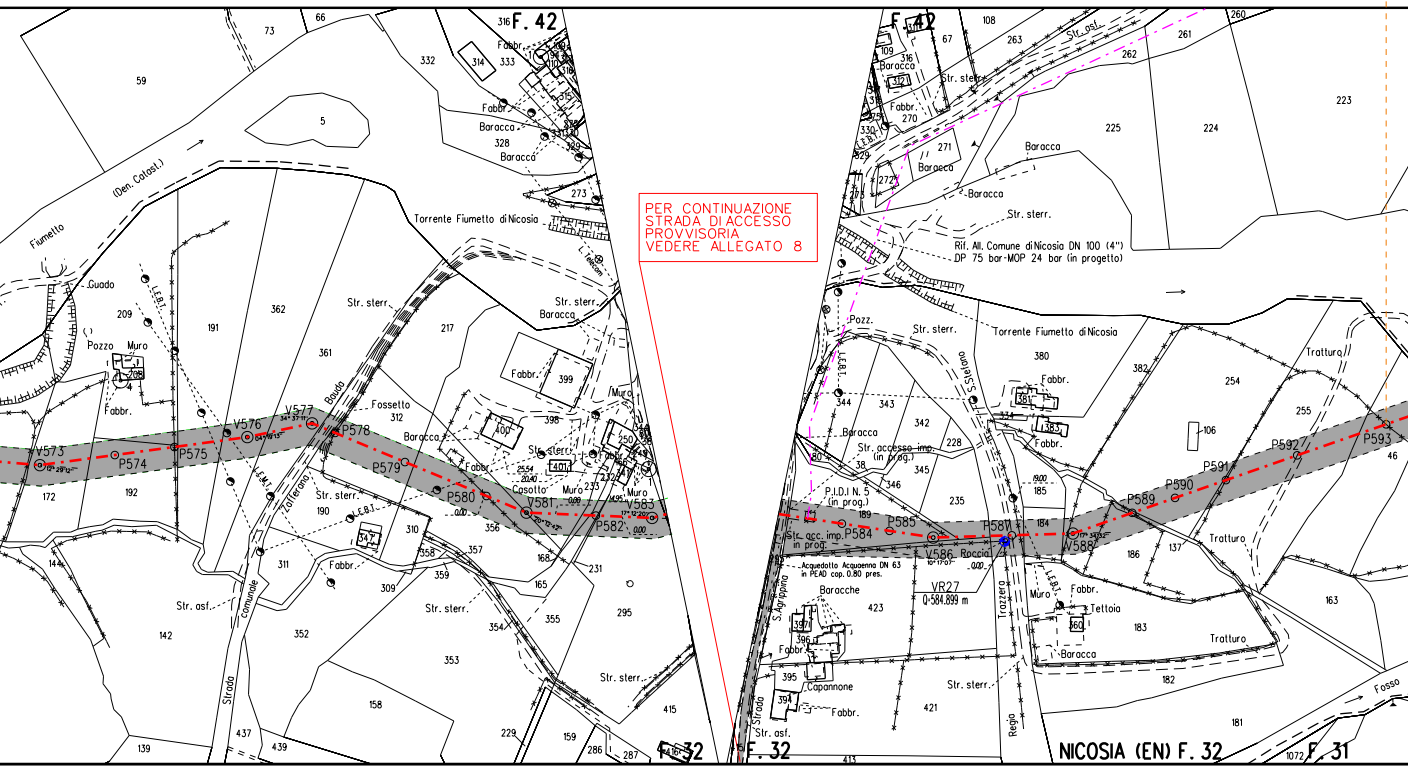
F. 42
F. 42
F. 32
F. 32
NICOSIA (EN) F. 32
F. 31
Fiumetto (Den. Catast.)
Torrente Fiumetto di Nicosia
Guado
Pozzo
Muro
Fabbr.
Baracca
Str. sterr.
Str. asf.
Strada comunale Zafferana
Fossetto
Bauda
Casotto
L.E.B.T.
V573
P574
P575
V576
V577
P578
P579
P580
V581
P582
V583
P584
P585
V586
P587
V588
P589
P590
P591
P592
P593
Rif. All. Comune di Nicosia DN 100 (4") DP 75 bar-MOP 24 bar (in progetto)
Str. accesso imp. (in prog.)
P.I.D.I N. 5 (in prog.)
Str. acc. imp. in prog.
Acquedotto Acquaenna DN 63 in PEAD cop. 0.80 pres.
VR27 Q-584.899 m
Roccia
Trazzera
Regia
S. Stefano
S. Agrippina
Baracche
Capannone
Tettoia
Tratturo
Fosso
Pozz.

PER CONTINUAZIONE STRADA DI ACCESSO PROVVISORIA VEDERE ALLEGATO 8

18				
	PN	PN	PN-PSP	PP

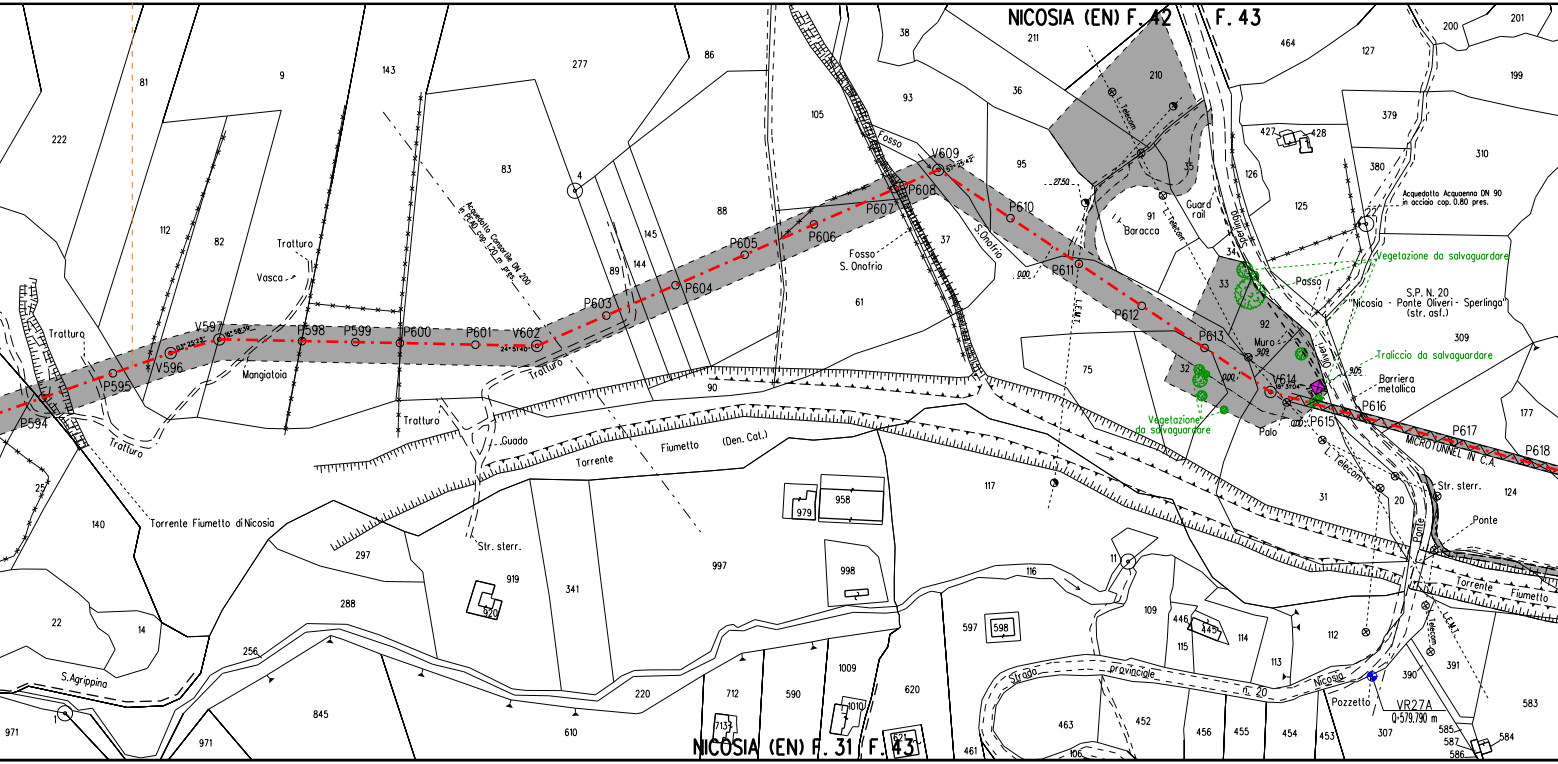
NICOSIA (EN) F. 42
F. 43
NICOSIA (EN) F. 31
F. 43
P594
P595
V596
V597
P598
P599
P600
P601
V602
P603
P604
P605
P606
P607
P608
V609
P610
P611
P612
P613
V614
P615
P616
P617
P618
Tratturo
Vasca
Mangiatoia
Acquedotto Comunale DN 200 in PE.80 cop. 1,20 m prev.
Fosso
Fosso S. Onofrio
S. Onofrio
Guado
Torrente Fiumetto (Den. Cat.)
Torrente Fiumetto di Nicosia
Str. sterr.
L. Telecom
L.E.M.T.
Baracco
Guard rail
Acquedotto Acquaenna DN 90 in acciaio cop. 0.80 pres.
Vegetazione da salvaguardare
Passo
S.P. N. 20 "Nicosia - Ponte Oliveri - Sperlinga" (str. asf.)
Tracciato da salvaguardare
Muro
Palo
Barriera metallica
MICROTUNNEL IN C.A.
Ponte
Torrente Fiumetto
Strada provinciale n. 20 Nicosia
Pozzetto
VR27A
Q=579.790 m
S.Agrippina
222
81
9
143
277
86
38
211
464
127
200
201
199
105
93
36
210
379
427
428
310
83
4
88
95
91
126
380
125
112
82
145
144
89
37
61
33
92
309
75
32
177
90
117
31
124
20
140
25
22
14
288
297
919
920
341
997
979
958
998
11
116
109
446
445
114
115
113
112
390
391
583
584
585
587
586
307
256
845
971
1
220
610
712
7133
590
1009
1010
620
597
598
463
452
456
455
454
453
461
106

				19		20			
				17				18	
						PPART			
ART	PN	PN PSP	PN	PR	PPART	PN	●	PN	PPART

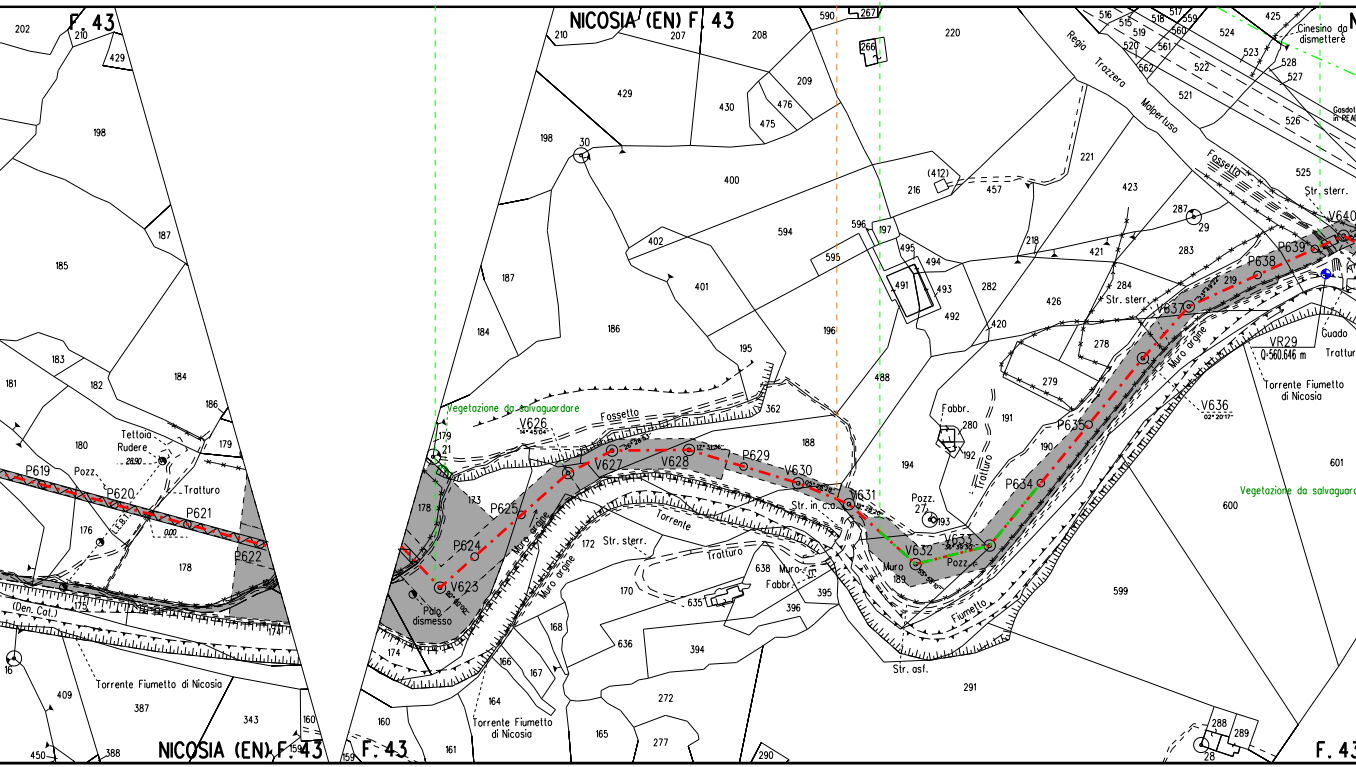
NICOSIA (EN) F. 43
F. 43
NICOSIA (EN) F. 43
F. 43
F. 43
Vegetazione da salvaguardare
Vegetazione da salvaguardare
Tettoia Rudere
Pozz.
Tratturo
P619
P620
P621
P622
(Den. Col.)
Torrente Fiumetto di Nicosia
P623
V623
P624
P625
V626
Fossetto
V627
P627
V628
P629
V630
V631
V632
V633
P634
P635
V636
V637
P638
P639
V640
VR29
Q-560.646 m
Palo dismesso
Muro argine
Muro argine
Torrente
Str. sterr.
Tratturo
Torrente Fiumetto di Nicosia
Muro
Fabbr.
Str. in c.a.
Pozz.
Muro
Fiumetto
Str. asf.
Fabbr.
Tratturo
Muro argine
Regia Trazzera Malpertuso
Fossetto
Str. sterr.
Str. sterr.
Cinesino da dismettere
Guado
Tratturo
Torrente Fiumetto di Nicosia
202
210
429
198
187
185
183
182
181
184
186
180
179
176
178
175
174
409
387
343
160
159
450
388
16
210
207
208
590
267
266
220
429
430
209
476
475
198
30
400
594
596
197
216
(412)
457
402
595
401
187
184
186
195
196
491
495
494
493
492
282
420
488
362
188
194
27
193
191
280
192
173
178
172
170
168
167
166
164
165
161
638
395
396
635
636
394
272
277
290
291
599
600
601
289
288
28
279
278
284
426
421
218
221
423
287
29
283
219
190
516
515
518
517
519
559
520
560
561
562
522
521
524
425
523
528
527
526
525

PPART	PN	PN-PSP	PN	PN

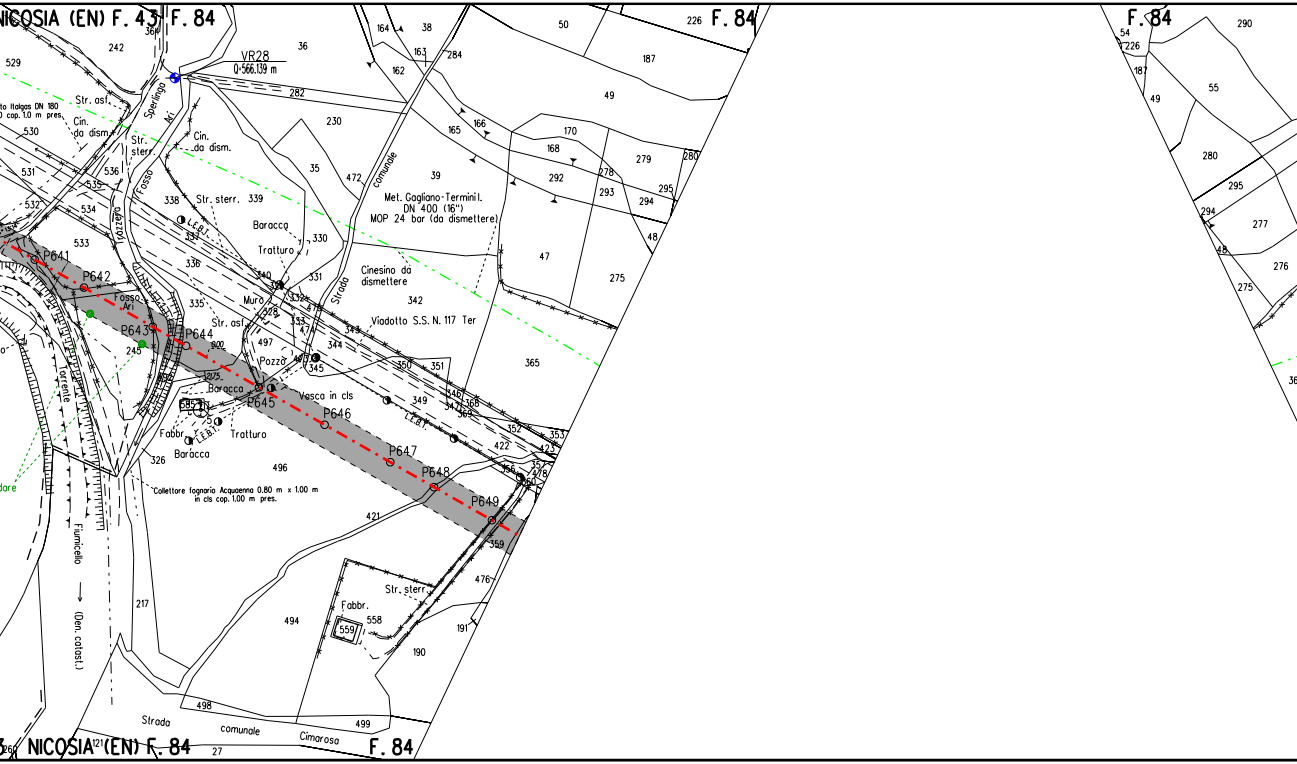
NICOSIA (EN) F. 43
F. 84
F. 84
F. 84
VR28
Q=566.139 m
Str. asf.
Cin. da dism.
Str. sterr.
Cin. da dism.
Sperlingo
Ari
Fosso
Vallone
to Italgas DN 180
cop. 1.0 m pres.
Str. sterr.
L.E.B.T.
Baracca
Tratturo
Met. Gagliano-Termini I.
DN 400 (16")
MOP 24 bar (da dismettere)
Cinesino da dismettere
Strada comunale
Viadotto S.S. N. 117 Ter
Fosso Ari
Muro
Str. asf.
Pozzo
Baracca
Vasca in cls
Fabbr.
L.E.B.T.
Tratturo
Baracca
Torrente
Fiumicello
(Den. catast.)
Collettore fognario Acquaenna 0.80 m x 1.00 m in cls cop. 1.00 m pres.
Str. sterr.
Fabbr.
dare
P641
P642
P643
P644
P645
P646
P647
P648
P649
529
242
36
38
164
163
284
162
282
50
226
187
49
230
166
165
170
168
279
280
292
278
293
294
295
48
47
275
35
472
39
530
531
536
535
532
534
533
338
339
337
330
336
340
331
335
342
332
328
333
47
343
344
497
245
345
365
350
351
2175
585
346
347
366
369
349
352
353
422
423
326
496
355
357
478
421
359
476
217
494
558
559
191
190
498
499
27
NICOSIA (EN) F. 84
F. 84
Strada comunale Cimarosa
F. 84
290
54
226
187
49
55
280
295
294
277
48
276
275

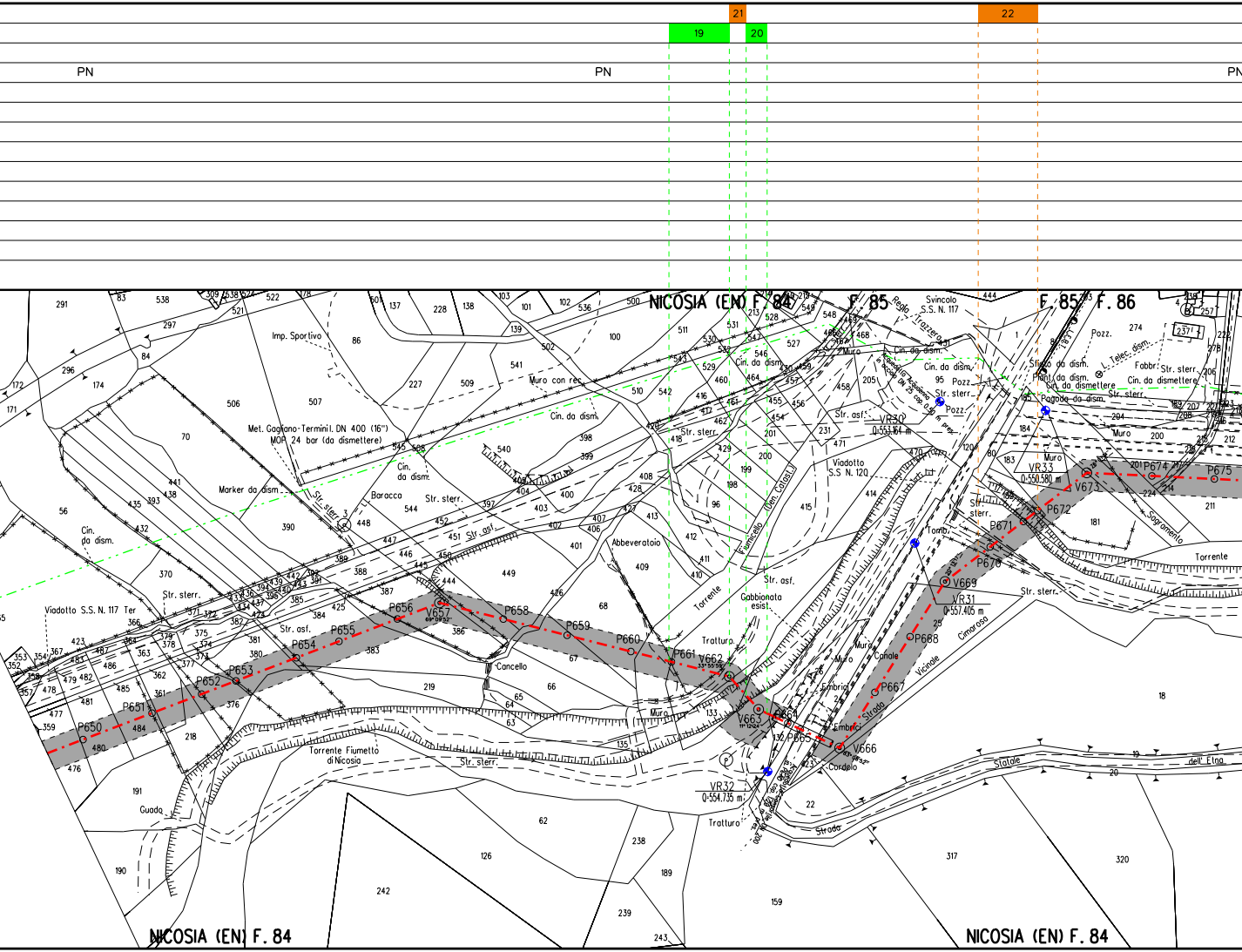
21
22
19
20
PN
PN
PN
NICOSIA (EN) F. 84
F. 85
F. 85
F. 86
Svincolo S.S. N. 117
Regia Trazzera
Imp. Sportivo
Met. Gagliano-Termini I. DN 400 (16") MOP 24 bar (da dismettere)
Marker da dism.
Baracca
Str. sterr.
Cin. da dism.
Muro con rec.
Abbeveratoio
Torrente
Gabbionata esist.
Str. asf.
Trattura
Cancello
Torrente Fiumetto di Nicosia
Viadotto S.S. N. 117 Ter
Viadotto S.S. N. 120
Guado
Tratturo
Strada Statale dell' Etna
Strada Vicinale Cimarosa
Canale
Muro
Embrici
Cordolo
Tomb.
Pozz.
Pagoda da dism.
Fabbr.
L. Telec. dism.
Sagramento
VR30 Q=553.164 m
VR31 Q=557.405 m
VR32 Q=554.735 m
VR33 Q=550.580 m
P650
P651
P652
P653
P654
P655
P656
V657
P658
P659
P660
P661
V662
V663
P664
P665
V666
P667
P668
V669
P670
P671
P672
V673
P674
P675
NICOSIA (EN) F. 84
NICOSIA (EN) F. 84

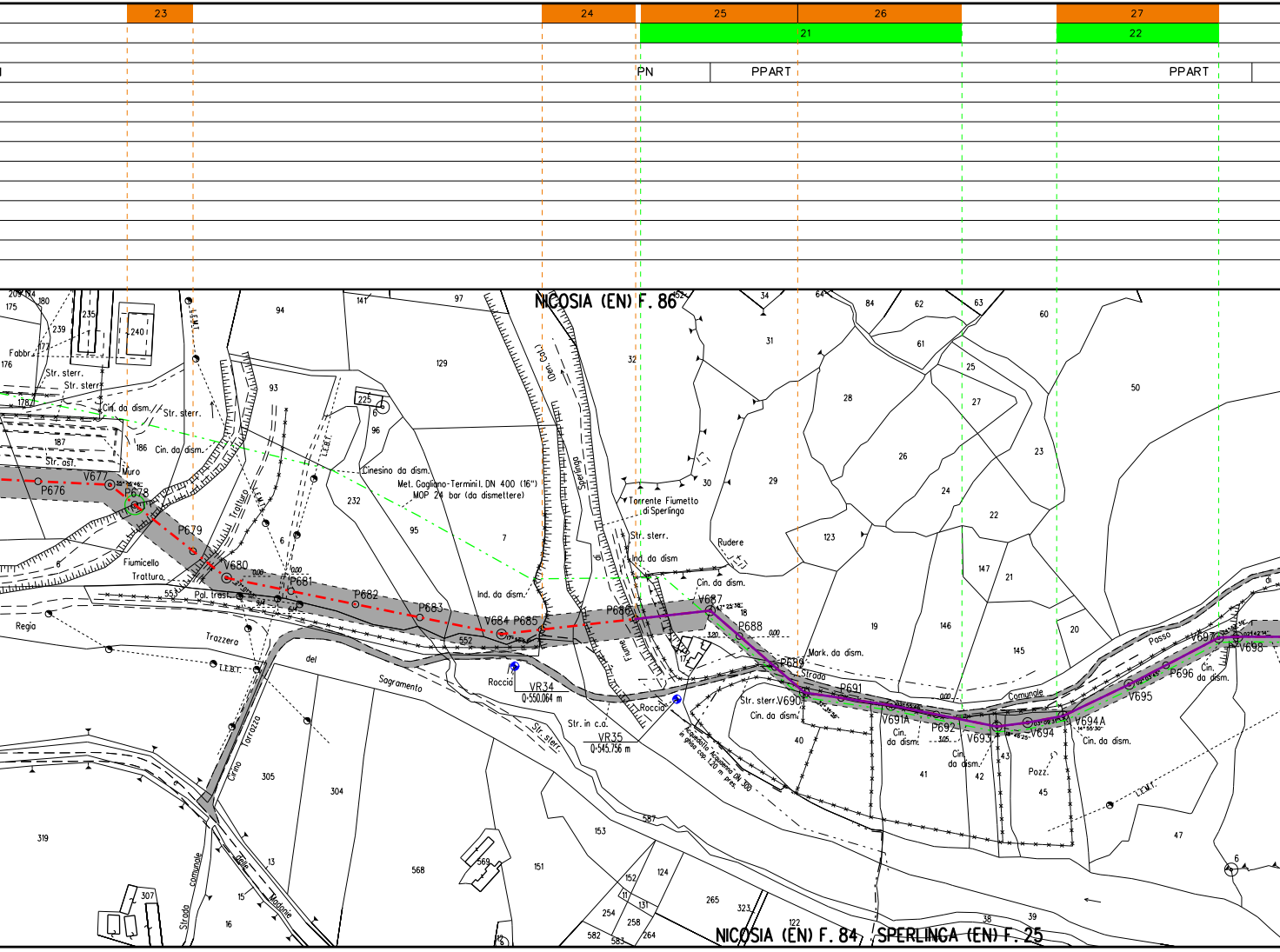
23
24
25
26
27
21
22
PN
PPART
PPART
NICOSIA (EN) F. 86
NICOSIA (EN) F. 84
SPERLINGA (EN) F. 25
P676
V677
P678
P679
V680
P681
P682
P683
V684 P685
P686
V687
P688
P689
V690
P691
V691A
P692
V693
V694
V694A
P695
P696
V697
V698
Fiumicello
Trattura
Tratturo
Regia
Trazzera
del
Sagramento
Str. sterr.
Str. ost.
Cin. da dism.
Fabbr.
Muro
Pal. trasl.
L.E.M.T.
L.E.B.T.
Cinesino da dism.
Met. Gagliano-Termini I. DN 400 (16")
MOP 24 bar (da dismettere)
Ind. da dism.
Roccia
VR34
0-550.064 m
VR35
0-545.756 m
Str. in c.a.
Torrente Fiumetto di Sperlinga
Sperlinga
Fiume
Rudere
Mark. da dism.
Strada
Comunale
Passo
Acquedotto DN 300 in ghisa cop. 120 m prof.
Pozz.
Strada comunale
delle Madonie
Cirino
Tarrazzo
Can. Col.
Cin. da dism.

23

PR-PI

PR-PI

PR-PI-PSP

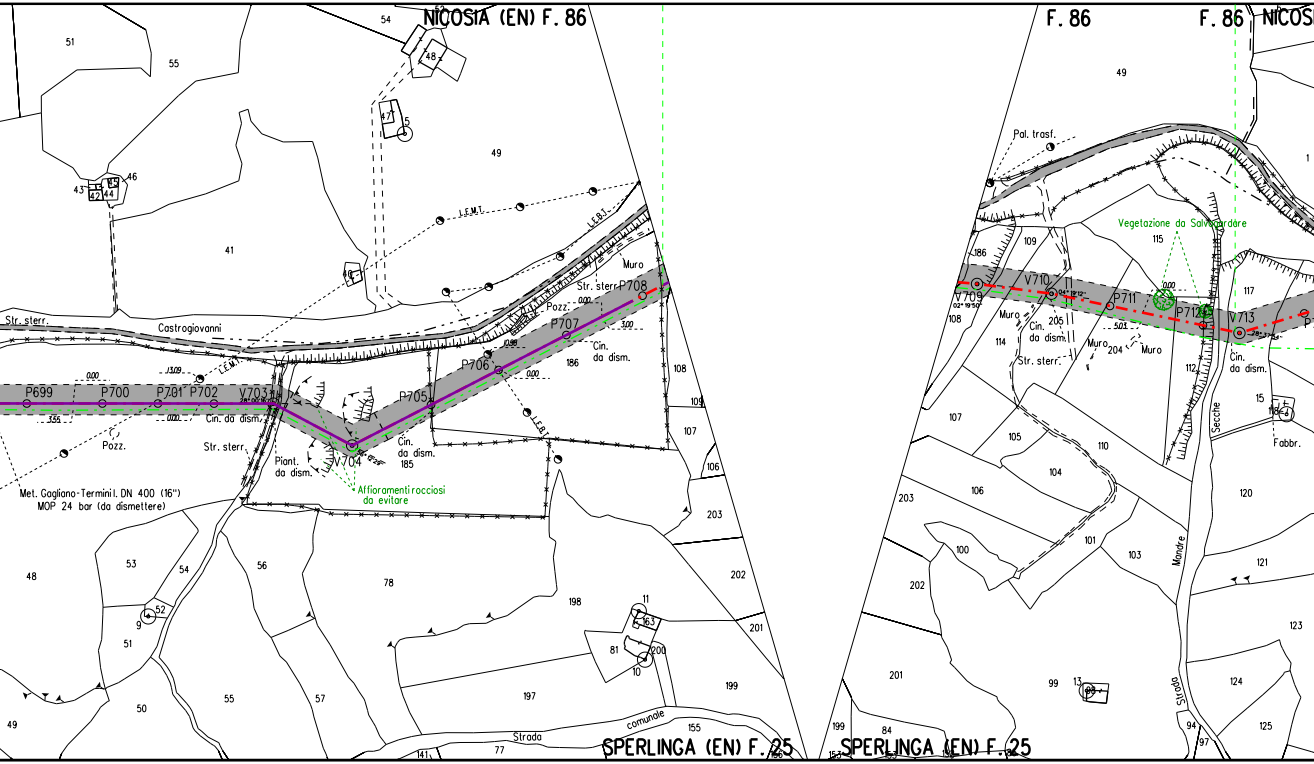
NICOSIA (EN) F. 86
F. 86
F. 86
NICOS
SPERLINGA (EN) F. 25
SPERLINGA (EN) F. 25
Castrogiovanni
Str. sterr.
Str. sterr.
Str. sterr.
P699
P700
P701
P702
V703
V704
P705
P706
P707
P708
Cin. da dism.
Cin. da dism.
Pozz.
Pozz.
Muro
Piant. da dism.
Affioramenti rocciosi da evitare
Met. Gagliano-Termini I. DN 400 (16")
MOP 24 bar (da dismettere)
L.E.M.T.
L.E.B.T.
Strada comunale
Pal. trasf.
Vegetazione da Salvaguardare
V709
V710
P711
P712
V713
Muro
Muro
Cin. da dism.
Secche
Mandre
Strada
Fabbr.

28

24

PR-PI-PSP | PPART

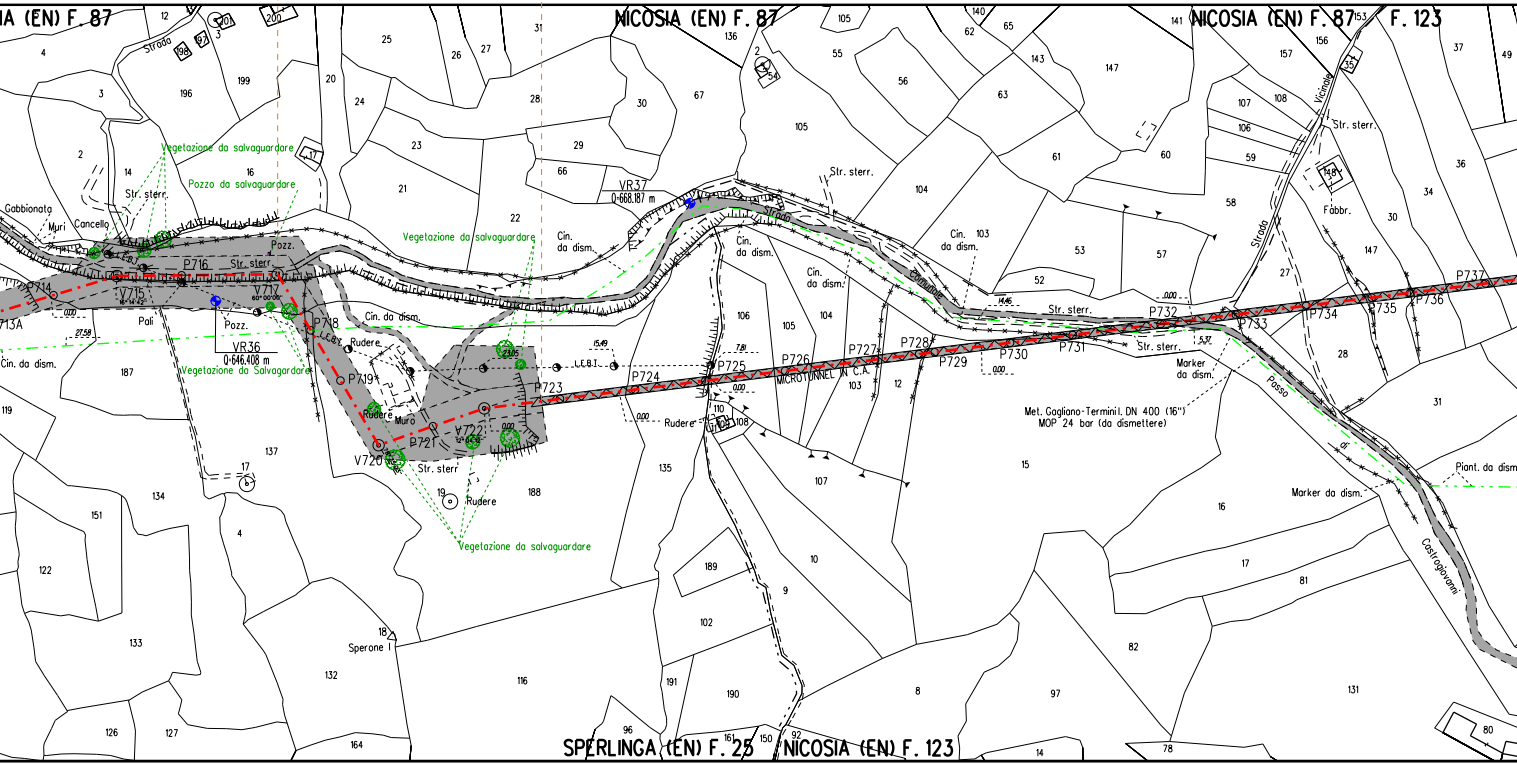

IA (EN) F. 87
NICOSIA (EN) F. 87
NICOSIA (EN) F. 87
F. 123
SPERLINGA (EN) F. 25
NICOSIA (EN) F. 123
Strada
Vegetazione da salvaguardare
Pozzo da salvaguardare
Vegetazione da salvaguardare
Vegetazione da Salvagardare
Vegetazione da salvaguardare
Gabbionata
Muri
Cancello
Str. sterr.
Pozz.
P714
713A
V715
16°14'42"
P716
Str. sterr.
V717
60°00'00"
Pozz.
Poli
0.00
27.58
VR36
0+646.408 m
Cin. da dism.
P718
Cin. da dism.
L.E.B.T.
Rudere
P719
Rudere
Muro
V720
P721
V722
12°04'12"
Str. sterr
Rudere
23.05
0.00
P723
15.49
L.E.B.I.
P724
0.00
P725
7.81
0.00
Rudere
P726
MICROTUNNEL IN C.A.
P727
P728
P729
P730
0.00
P731
VR37
0+668.187 m
Cin. da dism.
Strada
Comunale
Str. sterr.
Cin. da dism.
Cin. da dism.
Cin. da dism.
14.46
Str. sterr.
P732
0.00
Str. sterr.
5.37
P733
P734
P735
P736
P737
Marker da dism.
Met. Gagliano-Termini I. DN 400 (16")
MOP 24 bar (da dismettere)
Strada
Vicinale
Str. sterr.
Fabbr.
Passo
di
Castrogiovanni
Marker da dism.
Piant. da dism
Sperone I

		25			
PPART	PN		PN	PN	

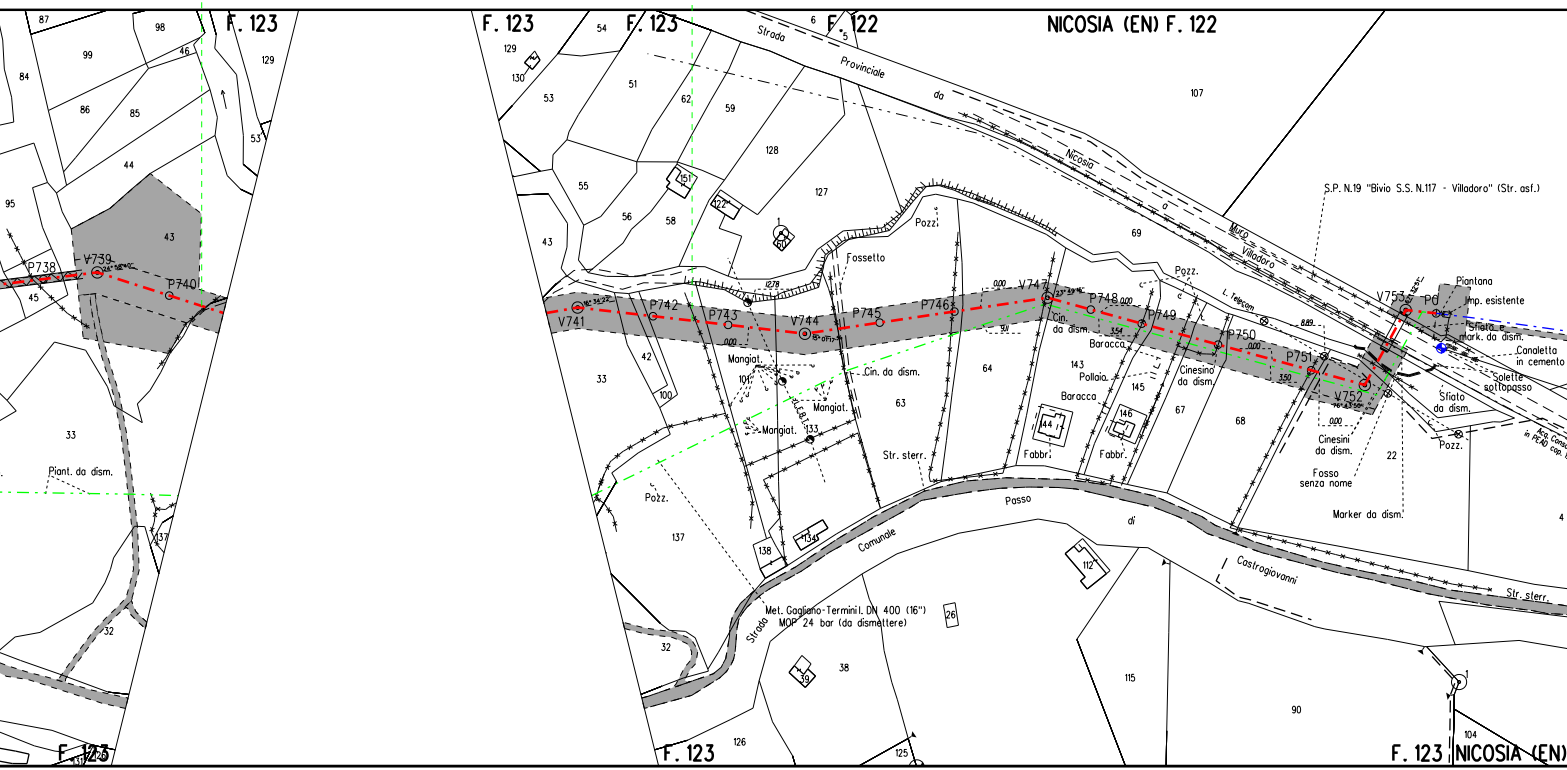

F. 123
F. 123
F. 123
F. 122
NICOSIA (EN) F. 122
Strada Provinciale da Nicosia a Villadoro
Muro
S.P. N.19 "Bivio S.S. N.117 - Villadoro" (Str. asf.)
L. Telecom
V739
P738
P740
V741
P742
P743
V744
P745
P746
V747
P748
P749
P750
P751
V752
V753
P0
Fossetto
Pozz.
Mangiat.
Cin. da dism.
Cin. da dism.
Baracca
Pollaio
Baracca
Cinesino da dism.
Cinesini da dism.
Fosso senza nome
Marker da dism.
Piantona
Imp. esistente
Sfiato e mark. da dism.
Canaletta in cemento
Solette sottopasso
Sfiato da dism.
Pozz.
Acq. Cons. in PEAD
Fabbr.
Fabbr.
Str. sterr.
Str. sterr.
Piant. da dism.
Met. Gagliano-Terminil. DN 400 (16") MOP 24 bar (da dismettere)
Strada Comunale Passo di Castrogiovanni
F. 123
F. 123
F. 123 NICOSIA (EN)

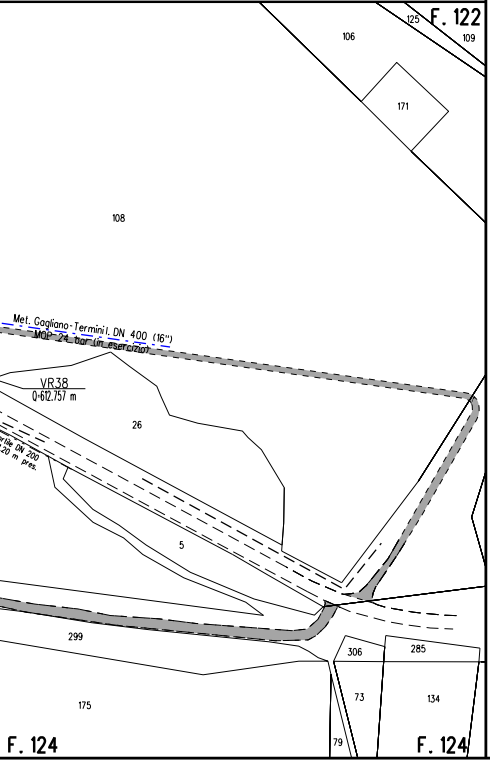
F. 122
125
109
106
171
108
Met. Gagliano-Termini I. DN 400 (16")
MOP 24 bar (in esercizio)
VR38
Q=612.757 m
26
5
299
175
306
285
73
134
79
F. 124
F. 124

LEGENDA

-·-·-	Metanodotto in progetto
- - -	Gasdotti Snam Rete Gas in esercizio
-··-··	Gasdotti Snam Rete Gas da porre fuori esercizio
-·-·-	Altri metanodotti in progetto
◎ Vn	Vertice
○ Pn	Picchetto
▨	AREA DI PASSAGGIO
PN	PISTA NORMALE
PI	PISTA INVERTITA (CONTRO SENSO GAS)
PR	PISTA RISTRETTA
PP	PISTA CON PARALLELISMO TUBAZIONE ESISTENTE
PST	PISTA SOPRATUBO
PSP	PISTA CON SALVAGUARDIA PIANTE
PPART	PISTA PARTICOLARE

TIPOLOGIE DI RIPRISTINO

🟧	RIMBOSCHIMENTO
🟩	INERBIMENTO

Firmato digitalmente da

Rocco Vincenzo Monaco

CN = Monaco
Rocco Vincenzo
C = IT

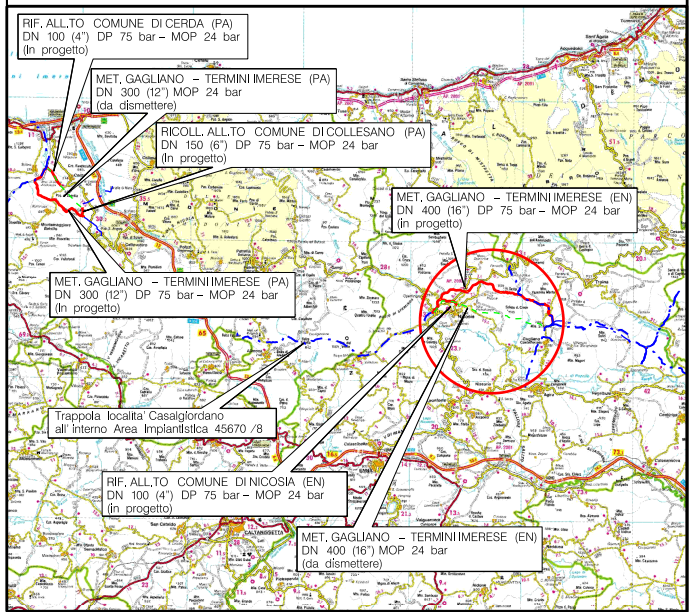
RIF. ALL.TO COMUNE DI CERDA (PA)
DN 100 (4") DP 75 bar – MOP 24 bar
(In progetto)
MET. GAGLIANO – TERMINI IMERESE (PA)
DN 300 (12") MOP 24 bar
(da dismettere)
RICOLL. ALL.TO COMUNE DI COLLESANO (PA)
DN 150 (6") DP 75 bar – MOP 24 bar
(In progetto)
MET. GAGLIANO – TERMINI IMERESE (EN)
DN 400 (16") DP 75 bar – MOP 24 bar
(in progetto)
MET. GAGLIANO – TERMINI IMERESE (PA)
DN 300 (12") DP 75 bar – MOP 24 bar
(In progetto)
Trappola localita' Casalgiordano
all' interno Area Impiantistica 45670 /8
RIF. ALL.TO COMUNE DI NICOSIA (EN)
DN 100 (4") DP 75 bar – MOP 24 bar
(in progetto)
MET. GAGLIANO – TERMINI IMERESE (EN)
DN 400 (16") MOP 24 bar
(da dismettere)

COROGRAFIA Scala 1:500.000

ORDINE INGEGNERI COSENZA
ROCCO V. MONACO

Rev.	DATA	DESCRIZIONE	ELABORATO	VERIFICATO	APPROVATO AUTORIZZATO
0	31/01/2020	EMISSIONE PER RIPRISTINI VEGETAZIONALI	J.PAPPALARDO	G.BRIA	V.FORLIVESI G.GIOVANNINI

PROGETTISTA
Rif.TPIDL: 073670C-703-DW-3252-425

COMMESSA NR/16141
CODICE TEC. 9110733

PROGETTO MET. GAGLIANO – TERMINI IMERESE ED OPERE CONNESSE DP 75 bar – MOP 24 bar

DIS. N. PG-VEG-70E-106
REVISIONE 0

PLANIMETRIA CATASTALE CON RIPRISTINI VEGETAZIONALI METANODOTTO GAGLIANO-TERMINI IMERESE (ENNA) DN 400 (16")

FG. 1 DI 1
SCALA 1:2000

TECHNIP ITALY DIREZIONE LAVORI S.p.A. - 00148 ROMA - Viale Castello della Magliana, 68

A3

Il presente disegno e' di proprieta' aziendale - La Societa' tutelera' i propri diritti a termine di legge.